



REPUBLIKA HRVATSKA

AGENCIJA ZA UGLJIKOVODIKE

KLASA: 310-34/22-01/12

URBROJ: 405-01/01-23-8

Zagreb, 31. ožujka 2023.

DOKUMENTACIJA ZA NADMETANJE

u postupku

**nadmetanja radi odabira najpovoljnijeg ponuditelja za
istraživanje geotermalnih voda u istražnom prostoru
„Novigrad Podravski“ radi izdavanja dozvole za pridobivanje
geotermalnih voda u energetske svrhe**

Zagreb, ožujak 2023.

SADRŽAJ

1. UVOD	3
1.1 Opis jedinstvenog postupka izdavanja dozvole za istraživanje geotermalnih voda i dozvole za pridobivanje geotermalnih voda u energetske svrhe.....	3
2. OPĆI PODACI	3
2.1 Podaci o izdavatelju dozvole za istraživanje geotermalnih voda i dozvole za pridobivanje geotermalnih voda	3
2.2 Podaci o osobama zaduženim za kontakt	3
2.3 Popis gospodarskih subjekata s kojima bi Ministarstvo bilo u sukobu interesa	4
3. PODACI O PREDMETU NADMETANJA	4
3.1 Opis predmeta nadmetanja	4
3.2 Tehničke specifikacije predmeta javnog nadmetanja.....	5
3.2.1 Prostorni obuhvat predmeta javnog nadmetanja	5
3.3 Sažetak geoloških značajki i geotermalnog potencijala područja „Novigrad Podravski“	7
3.3.1 Geološke značajke Dravske depresije	7
3.3.2 Geotermalni potencijal područja „Novigrad Podravski“	9
3.4 Dostupni geološki, geokemijski i geofizički podaci.....	10
3.5 Uvjeti izvođenja istražnih radova.....	12
3.6 Vrsta i količina istražnih radova.....	12
3.7 Rokovi i trajanje dozvole za istraživanje geotermalnih voda.....	12
4. RAZLOZI ZA ISKLJUČENJE PONUDITELJA I UVJETI PRAVNE I POSLOVNE, FINANCIJSKE, TEHNIČKE I STRUČNE SPOSOBNOSTI PONUDITELJA	13
4.1 Razlozi za isključenje ponuditelja	13
4.2 Uvjeti pravne i poslovne, financijske, tehničke i stručne sposobnosti ponuditelja	15
4.2.1 Uvjeti pravne i poslovne sposobnosti ponuditelja.....	15
4.2.2 Uvjeti financijske sposobnosti ponuditelja.....	15
4.3 Uvjeti tehničke i stručne sposobnosti ponuditelja	15
4.4 Plan i program istražnih radova.....	16
4.4.1 Plan financiranja aktivnosti istraživanja.....	16
5. PODACI O PONUDI	17
5.1 Sadržaj i način izrade ponude.....	17
5.1.1 Sadržaj ponude	17
5.2 Način izrade ponude.....	18
5.3 Način i rok dostave ponude	19

5.4	Kriteriji za odabir ponude.....	19
5.5	Rok valjanosti ponude	21
6.	OSTALI PODACI O JAVNOM NADMETANJU	22
6.1	Pristojba za nadmetanje.....	22
6.2	Zahtjevi za objašnjenje i izmjene vezane za Dokumentaciju za nadmetanje	22
7.	JAMSTVA.....	23
7.1	Vrsta i sredstvo jamstva za ozbiljnost ponude.....	23
7.2	Postupanje s jamstvom za ozbiljnost ponude	24
7.3	Garancija za izvršenje obveza istražnog razdoblja.....	24
7.4	Garancija za sanaciju istražnog prostora	24
8.	POSTUPANJE S OSOBNIM PODACIMA	25
PRILOG I. - POSEBNI UVJETI I OGRANIČENJA KOJI MORAJU BITI POŠTOVANI PRILIKOM IZVOĐENJA ISTRAŽNIH RADOVA.....		
		26
PRILOG II. – OBRAZAC BANKARSKE GARANCIJE ZA OZBILJNOST PONUDE		
		28
PRILOG III. – OBRAZAC BANKARSKE GARANCIJE ZA IZVRŠENJE OBVEZA ISTRAŽNOG RAZDOBLJA		
		30
PRILOG IV. – OBRAZAC BANKARSKE GARANCIJE ZA SANACIJU ISTRAŽNOG PROSTORA.....		
		32
PRILOG V. – PRIVOLA ZA PRIKUPLJANJE PODATAKA		
		34

1. UVOD

1.1 Opis jedinstvenog postupka izdavanja dozvole za istraživanje geotermalnih voda i dozvole za pridobivanje geotermalnih voda u energetske svrhe

U ovoj Dokumentaciji za nadmetanje, geotermalnim vodama se smatraju geotermalne vode iz kojih se može koristiti akumulirana toplina u energetske svrhe (u daljnjem tekstu: geotermalne vode), sukladno Zakonu o istraživanju i eksploataciji ugljikovodika („Narodne novine“, broj 52/18, 52/19 i 30/21) (u daljnjem tekstu: Zakon).

Sukladno odredbama članka 54. Zakona, izdavanje dozvole za pridobivanje geotermalnih voda provodi se na temelju jednog nadmetanja u jedinstvenom postupku koji započinje postupkom provedbe nadmetanja za odabir najpovoljnijeg ponuditelja za istraživanje geotermalnih voda, a završava sklapanjem ugovora o eksploataciji geotermalnih voda. U skladu s time, predmet nadmetanja obuhvaća cijeli navedeni jedinstveni postupak sa svim njegovim fazama.

U svrhu odabira najpovoljnijeg ponuditelja za istraživanje geotermalnih voda u istražnom prostoru „Novigrad Podravski“ provodi se jedinstveno nadmetanje. Temeljem pregleda i ocjene dostavljenih ponuda koje zadovoljavaju uvjete navedene u ovoj Dokumentaciji za nadmetanje u postupku nadmetanja radi odabira najpovoljnijeg ponuditelja za istraživanje geotermalnih voda u istražnom prostoru „Novigrad Podravski“ radi izdavanja dozvole za pridobivanje geotermalnih voda (u daljnjem tekstu: Dokumentacija za nadmetanje), Ministarstvo gospodarstva i održivog razvoja (u daljnjem tekstu: Ministarstvo), na prijedlog Povjerenstva za odabir najpovoljnijeg ponuditelja u nadmetanju radi odabira najpovoljnijeg ponuditelja za istraživanje geotermalnih voda u istražnom prostoru „Novigrad Podravski“, radi izdavanja dozvole za pridobivanje geotermalnih voda (u daljnjem tekstu: Povjerenstvo), donijet će odluku o izdavanju dozvole za istraživanje geotermalnih voda.

Sukladno navedenom, ponuditelji dostavljaju ponude za istražni prostor geotermalnih voda „Novigrad Podravski“.

2. OPĆI PODACI

2.1 Podaci o izdavatelju dozvole za istraživanje geotermalnih voda i dozvole za pridobivanje geotermalnih voda

Naziv: Ministarstvo gospodarstva i održivog razvoja
Sjedište: Radnička cesta 80, 10 000 ZAGREB
Osobni identifikacijski broj (OIB): 19370100881
Broj telefona: 01/3717 111
Internetska adresa: <https://gospodarstvo.gov.hr/>

2.2 Podaci o osobama zaduženim za kontakt

Naziv: Agencija za ugljikovodike
Kontakt: Zorica Kurešić
Telefon: 097/6595252
Internetska adresa: www.azu.hr
Adresa elektroničke pošte: geoterme@azu.hr

2.3 Popis gospodarskih subjekata s kojima bi Ministarstvo bilo u sukobu interesa

Izdavatelj dozvole za istraživanje geotermalnih voda i dozvole za pridobivanje geotermalnih voda ne smije sklapati ugovor o eksploataciji geotermalnih voda sa sljedećim gospodarskim subjektom:

- FIMAR d.o.o., Stepinčeva 16, 21 000 Split, OIB: 55546015929

Navedeni gospodarski subjekt ne smije sudjelovati u nadmetanju radi odabira najpovoljnijeg ponuditelja za istraživanje geotermalnih voda u istražnom prostoru „Novigrad Podravski“ radi izdavanja dozvole za pridobivanje geotermalnih voda u svojstvu ponuditelja ili člana zajednice ponuditelja te ne smije biti podizvoditelj odabranom ponuditelju.

3. PODACI O PREDMETU NADMETANJA

3.1 Opis predmeta nadmetanja

Predmet nadmetanja je odabir najpovoljnijeg ponuditelja za istraživanje geotermalnih voda u istražnom prostoru „Novigrad Podravski“, radi izdavanja dozvole za pridobivanje geotermalnih voda. Predmet nadmetanja obuhvaća cijeli jedinstveni postupak izdavanja dozvole za istraživanje geotermalnih voda i dozvole za pridobivanje geotermalnih voda sa svim njegovim fazama.

3.2 Tehničke specifikacije predmeta javnog nadmetanja

3.2.1 Prostorni obuhvat predmeta javnog nadmetanja

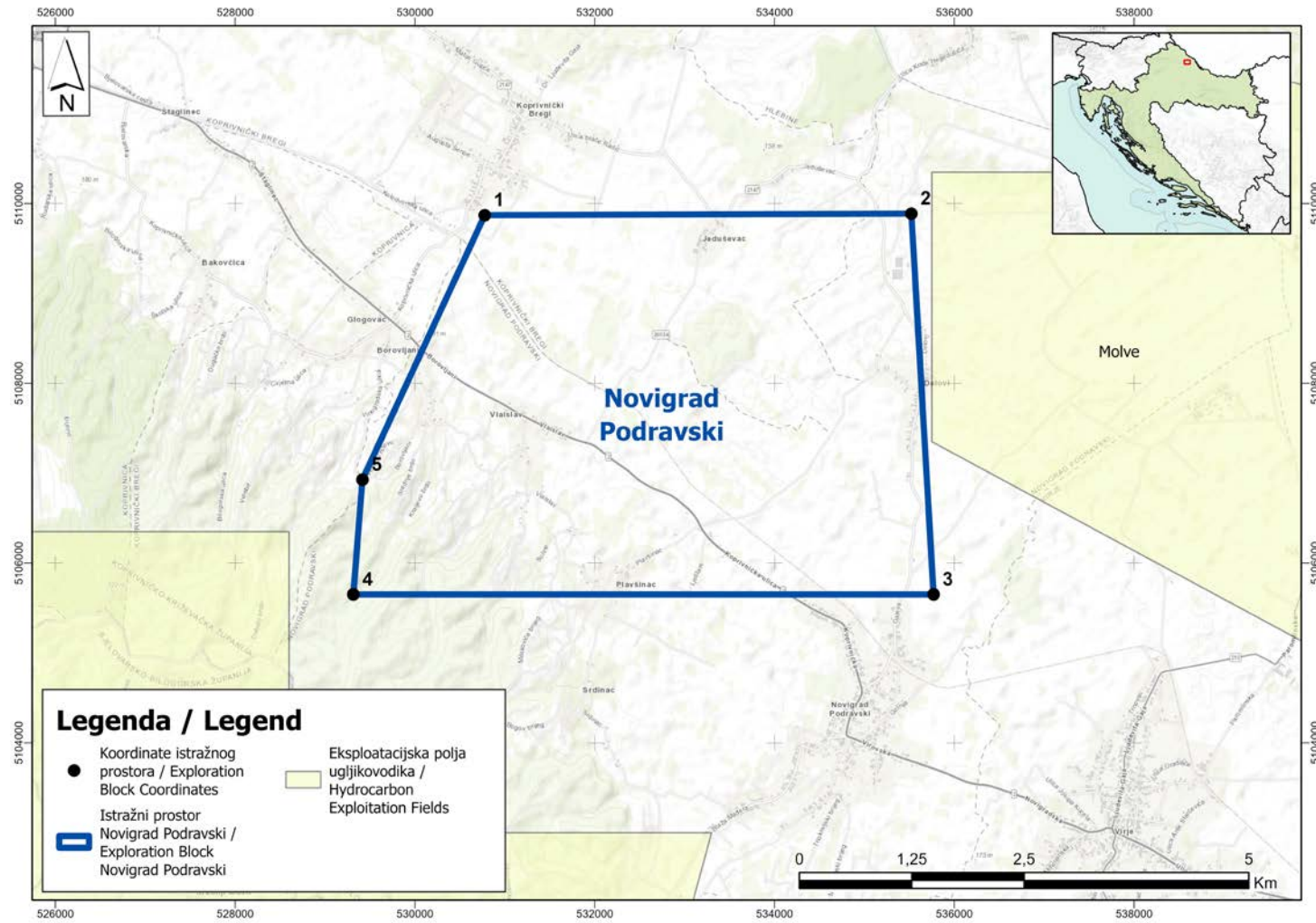
Istražni prostor „Novigrad Podravski“ nalazi se na području Općina Koprivnički Bregi i Novigrad Podravski u Koprivničko-križevačkoj županiji.

Granice predmetnog istražnog prostora određene su koordinatama vršnih točaka prikazanih u tablici 1. Karta istražnog prostora „Novigrad Podravski“ prikazana je na slici 1.

Tablica 1. Koordinate istražnog prostora „Novigrad Podravski“

Naziv istražnog prostora	Površina (km ²)	Naziv vršnih točaka istražnog prostora	Koordinate vršnih točaka istražnog prostora	
			HTRS96/TM	
			E	N
Novigrad Podravski	24,40	1	530 776,00	5 109 871,00
		2	535 522,00	5 109 888,00
		3	535 768,85	5 105 651,06
		4	529 314,56	5 105 651,06
		5	529 415,00	5 106 928,00

Slika 1. Pregledni zemljovid istražnog prostora „Novigrad Podravski“



NAPOMENA: Svi zemljovidi izrađeni su u kartografskoj projekciji Republike Hrvatske – HTRS96/TM

3.3 Sažetak geoloških značajki i geotermalnog potencijala područja „Novigrad Podravski“

Područje istražnog prostora geotermalne vode „Novigrad Podravski“ nalazi se u Dravskoj depresiji unutar hrvatskog dijela Panonskog bazena. Područje istražnog prostora „Novigrad Podravski“ u Dravskoj depresiji prikazano je na slici 2.



Slika 2. Područje istražnog prostora „Novigrad Podravski“ u Dravskoj depresiji

3.3.1 Geološke značajke Dravske depresije

Dravska depresija je jedna od najvećih depresija u hrvatskom dijelu Panonskog bazena. Značajan tektonski utjecaj na njezin razvoj imale su (neo)tektonske aktivnosti, koje su se odvijale od miocena na dalje. U ranom miocenu dolazi do kontinentalnog riftovanja. Normalnim rasjedanjem nastale su izdužene strukture polugraba. Krajem miocena (panon) i početkom pliocena Dravska depresija prolazi kroz period postriftno termalne subsidencije, nakon čega u pliocenu i kvartaru dolazi do inverzije i izdizanja struktura. Generalni uvjeti stresa mijenjaju se iz ekstenzijskih u kompresijske. Uslijed kompresijskih sila dolazi do reaktivacije starih rasjeda te stvaranja novih.

Dravska depresija je izgrađena od dvaju kompleksa stijena: a) podloge neogena i b) neogensko-kvartarne ispune bazena. **Podlogu neogena** čine magmatske i metamorfne stijene kolokvijalno nazvane „temeljno gorje“. Predstavljene su uglavnom granitima, gabrima, gnajsevima, amfibolitima i zelenim škriljalcima koji su često kataklazirani i hidrotermalno izmijenjeni. Ukoliko se između neogensko-kvartarne ispune i magmatskih i metamornih stijena nalaze

karbonatne stijene (vapnenci, dolomiti, breče i konglomerati) tada se taj interval kolokvijalno naziva „podloga tercijsara“. Granica između starijih paleozojskih i mezozojskih stijena podloge neogena i mlađih neogensko-kvartarnih sedimenata je tektonsko-erozijska diskordancija.

Sedimentnu ispunu bazena čine karbonatne i klastične stijene neogenske i kvartarne starosti koje su razlučene u pet litostratigrafskih jedinica.

Moslavačka gora formacija definirana je tektonsko–erozijskom diskordancijom Pt/Tg u podini i EK-markerom Rs5 u krovini. Odlikuje se heterogenim litološkim sastavom, a kronostratigrafski obuhvaća stariji i srednji miocen te najstariji dio mlađeg miocena (donji panon). Formacija se litološki sastoji od konglomerata, breča, laporovitih pješčenjaka, kalcitičnih pješčenjaka, litotamnijskih vapnenaca, kalcitičnih lapora i glinovitih lapora.

Ivanić-Grad formacija omeđena je EK-markerima Rs5 i Z' te predstavlja približni ekvivalent naslagama gornjopanonske starosti. Formaciju karakteriziraju pjeskoviti, glinoviti i siltozni lapori te turbiditni pješčenjaci. Moguća je pojava kalcitičnih lapora u podinskom dijelu formacije.

Kloštar Ivanić formaciju čine naslage između EK-markera Z' i Δ . Po litologiji i uvjetima taloženja slična je Ivanić-Grad formaciji. Litološki se odlikuje pjeskovitim i glinovitim laporima te pješčenjacima donjopontske starosti.

Bilogora formacija obuhvaća slijed naslaga gornjopontske starosti. Omeđena je EK-markerima Δ i α' . Formaciju litološki definira pojava pijesaka do slabovezanih pješčenjaka, laporovitih glina, glinovitih i pjeskovitih lapora s ponekim proslojkom ugljena.

Naslage pliocena i kvartara pripadaju **Lonja formaciji**. Karakterizira ih heterogeni sastav te tako dominiraju pijesci, šljunci, pjeskovite i laporovite gline s mjestimičnim pojavama proslojaka ugljena. Podinu formacije određuje EK-marker α' , dok krovinu formacije definira površina terena.

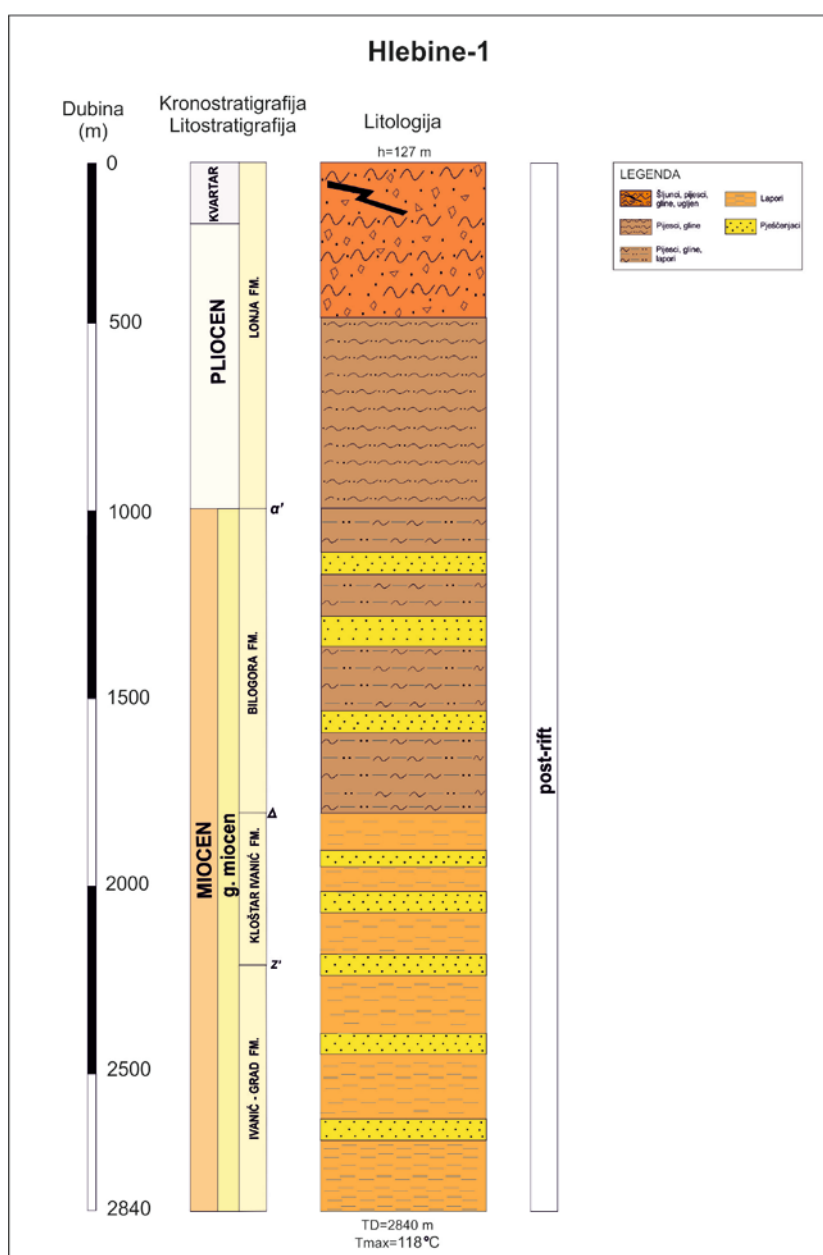
Unutar poligona istražnog područja izrađene su dvije istražne bušotine Hlebine-1 i Hlebine-2.

3.3.2 Geotermalni potencijal područja „Novigrad Podravski“

Geotermalni potencijal područja „Novigrad Podravski“ otkriven je izradom istražnih bušotina Hlebine-1 (Hle-1) 1965. i Hlebine-2 (Hle-2) 1973. godine, čija je primarna svrha bila pronalazak ugljikovodika.

Geološkim praćenjem istražne bušotine Hlebine-1 utvrđeno je kako je probušen slijed sedimentata kvartarne i pliocenske starosti te su nabušeni sedimenti gornjeg miocena. Konačna dubina bušotine iznosi 2840,0 m s izmjerenom temperaturom na dnu od 118,0° C.

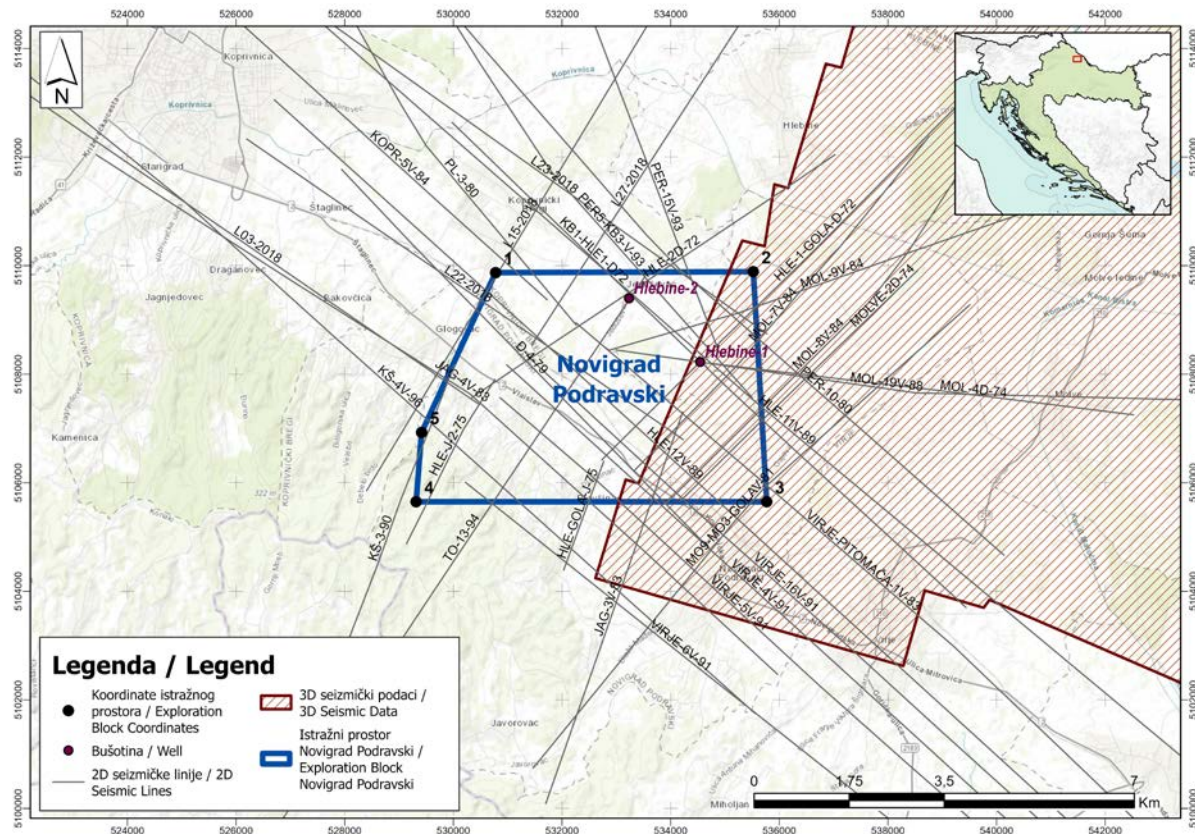
Duboka istražna bušotina Hlebine -2 probušila je sedimente kvartarne i pliocenske starosti, a bušenje je završeno u gornjomiocenskim pješčenjacima i laporima na dubini 2652,0 m. Izmjerena temperatura na dnu bušotine iznosi 112,0° C.



Slika 3. Stratigrafski stup istražne bušotine Hlebine-1 (Hle-1)

3.4 Dostupni geološki, geokemijski i geofizički podaci

Svi ponuditelji koji plate pristojbu za nadmetanje iz poglavlja 6.1. ove Dokumentacije za nadmetanje, stječu pravo na korištenje podataka vezanih uz predmetni istražni prostor geotermalnih voda u svrhu sudjelovanja na nadmetanju, odnosno u svrhu predaje ponude. Podaci dostupni za istražni prostor geotermalne vode „Novigrad Podravski“ prikazani su u tablicama 2. i 3. te na slici 4.



Slika 4. Podaci dostupni na istražnom prostoru „Novigrad Podravski“

Napomena: Prikazani dio 3D seizmičkog volumena neće biti dostupan po plaćanju pristojbe za nadmetanje, temeljem koje se ustupljaju navedeni podaci

Tablica 2. Bušotinski podaci dostupni na istražnom prostoru „Novigrad Podravski“

Naziv	Skraćeni naziv	Kraj bušenja	Dubina (m)	Status
Hlebina-1	Hle-1	1965	2837,70	Likvidirana
Hlebina-2	Hle-2	1973	2650,00	Likvidirana

Tablica 3. 2D seizmički podaci dostupni na istražnom prostoru „Novigrad Podravski“

ID	Naziv linije	Godina snimanja	Dostupan format	Tip podatka	Ukupna duljina linije (km)
1	Đ-4-79	1979	RAW/STK/MIG	2D	9,86
2	HLE-11V-89	1989	RAW/STK/MIG	2D	21,87
3	HLE-12V-89	1989	RAW/STK/MIG	2D	21,44
4	HLE-1-GOLA-D-72	1972	RAW/STK/MIG	2D	14,38
5	HLE-2D-72	1972	STK/MIG	2D	8,04
6	HLE-GOLA-J-75	1975	RAW/STK/MIG	2D	2,15
7	HLE-J-2-75	1975	RAW/STK/MIG	2D	3,44
8	JAG-3V-83	1983	RAW	2D	7,64
9	JAG-4V-83	1983	RAW/STK/MIG	2D	15,84
10	KB1-HLE1-D72	1972	RAW	2D	13,01
11	KOPR-5V-84	1984	STK/MIG	2D	27,47
12	KŠ-3-90	1990	RAW/STK/MIG	2D	6,94
13	KŠ-4V-96	1996	STK/MIG	2D	39,99
14	L03-2018	2018	STK/MIG	2D	22,16
15	L15-2018	2018	STK/MIG	2D	13,68
16	L22-2018	2018	STK/MIG	2D	9,76
17	L23-2018	2018	STK/MIG	2D	9,92
18	L27-2018	2018	STK/MIG	2D	9,12
19	MO9-MO3-GOLAV-81	1981	RAW/STK/MIG	2D	11,76
20	MOL-19V-88	1988	RAW/STK/MIG	2D	21,95
21	MOL-4D-74	1974	RAW	2D	8,05
22	MOL-7V-84	1984	RAW/STK/MIG	2D	8,23
23	MOL-8V-84	1984	STK/MIG	2D	8,32
24	MOL-9V-84	1984	STK/MIG	2D	8,71
25	MOLVE-2D-74	1974	RAW	2D	6,11
26	PER-10-80	1980	RAW/STK/MIG	2D	15,96
27	PER-15V-93	1993	STK/MIG	2D	22,42
28	PER5-KB3-V-93	1993	STK/MIG	2D	10,27
29	PL-3-80	1980	RAW/STK/MIG	2D	11,42
30	TO-13-94	1994	RAW	2D	21,12
31	VIRJE-16V-91	1991	RAW/STK/MIG	2D	12,91
32	VIRJE-4V-91	1991	RAW/STK/MIG	2D	18,23
33	VIRJE-5V-91	1991	RAW/STK/MIG	2D	17,84
34	VIRJE-6V-91	1991	RAW/STK/MIG	2D	13,56
35	VIRJE-PITOMAČA-1V-83	1983	RAW/STK/MIG	2D	34,39

Za sve informacije oko dostupnih podataka i načina preuzimanja te posjete sobi s podacima potrebno je poslati upit na geoterme@azu.hr.

3.5 Uvjeti izvođenja istražnih radova

Odabrani najpovoljniji ponuditelj za istraživanje geotermalnih voda, nakon dobivanja dozvole za istraživanje geotermalnih voda od Ministarstva, obavlja istraživanje geotermalnih voda u skladu s odredbama i uvjetima navedenim u dozvoli za istraživanje geotermalnih voda, uz poštivanje svih odredbi Zakona i povezanih podzakonskih akata, kao i svih ostalih propisa Republike Hrvatske.

Istraživanje geotermalne vode u istražnom prostoru „Novigrad Podravski“ provodi se izvođenjem naftno-rudarskih istražnih radova i aktivnosti kojima je svrha utvrditi postojanje, položaj i oblik ležišta geotermalne vode, utvrditi količinu i kakvoću rezervi geotermalne vode te uvjete eksploatacije, a sukladno odredbama Zakona.

U skladu s člankom 58. stavkom 3. Zakona, Ministarstvo je prije raspisivanja ovoga nadmetanja zatražilo posebne uvjete, ograničenja i suglasnosti na granice predloženog istražnog prostora od tijela državne uprave, jedinica lokalne i područne (regionalne) samouprave na čijem području se nalazi predloženi istražni prostor te pravnih osoba s javnim ovlastima.

U Prilogu I. ove Dokumentacije za nadmetanje, nalaze se posebni uvjeti i ograničenja koji moraju biti poštivani prilikom izvođenja istražnih radova na istražnom prostoru „Novigrad Podravski“, izdani od tijela državne uprave, jedinice lokalne i područne (regionalne) samouprave te pravnih osoba s javnim ovlastima.

3.6 Vrsta i količina istražnih radova

Naftno-rudarski gospodarski subjekt koji kao ponuditelj podnosi ponudu, kao sastavni dio ponude izrađuje program ukupnih istražnih radova po vrsti i opsegu s procijenjenim troškovnikom koji će biti izvedeni u istražnom razdoblju.

Navedene količine i vrste istražnih radova predstavljaju minimum zahtjeva koje ponuda mora sadržavati, kako bi se ista smatrala uredno podnesenom te uzela u razmatranje.

3.7 Rokovi i trajanje dozvole za istraživanje geotermalnih voda

Sukladno odredbama članka 64. Zakona, dozvola za istraživanje geotermalnih voda izdaje se na rok potreban za provođenje istražnih radova, a najviše pet godina, uz mogućnost produljenja roka valjanosti dozvole za istraživanje geotermalnih voda najviše dva puta uz maksimalno trajanje svakog produljenja od šest mjeseci.

4. RAZLOZI ZA ISKLJUČENJE PONUDITELJA I UVJETI PRAVNE I POSLOVNE, FINANCIJSKE, TEHNIČKE I STRUČNE SPOSOBNOSTI PONUDITELJA

4.1 Razlozi za isključenje ponuditelja

Ministarstvo će isključiti ponuditelja iz postupka nadmetanja u bilo kojem trenutku ako utvrdi da postoje zapreke za ostvarivanje prava sukladno odgovarajućoj primjeni odredbi članka 17. Zakona.

1. Ponuditelj mora dokazati da ne postoje zapreke za ostvarivanje prava iz članka 17. stavka 1. točke 1. Zakona, odnosno da ponuditelj ili osoba koja je član upravnog, upravljačkog ili nadzornog tijela ili ima ovlasti zastupanja, donošenja odluka ili nadzora toga ponuditelja nije pravomoćno osuđena za bilo koje od kaznenih djela navedenih u članku 17. stavku 1. točki 1. Zakona.

Navedeno se dokazuje:

- izjavom od strane osobe koja je po zakonu ovlaštena za zastupanje ponuditelja, a koja ne smije biti starija od tri mjeseca prije isteka krajnjeg roka za podnošenje ponude, ovjerenom od strane javnog bilježnika.
2. Ponuditelj mora dokazati da ne postoje zapreke za ostvarivanje prava iz članka 17. stavka 1. točke 2. Zakona, odnosno da ponuditelj ne krši obveze plaćanja navedene u članku 17. stavku 1. točki 2. Zakona.

Navedeno se dokazuje:

- potvrdom Porezne uprave o nepostojanju duga kojom se dokazuje da ponuditelj nema nepodmirena dugovanja s osnova javnih davanja u Republici Hrvatskoj,
- očitovanjem energetske inspekcije za naftno rudarstvo Državnog inspektorata da ponuditelj nije zatečen u nezakonitom istraživanju i/ili eksploataciji geotermalnih voda u energetske svrhe u Republici Hrvatskoj,
- potvrdom ministarstva nadležnog za energetiku i ministarstva nadležnog za financije, kojom se dokazuje da ponuditelj nema nepodmirena dugovanja s osnova naknade za istraživanje i/ili eksploataciju geotermalnih voda u energetske svrhe u Republici Hrvatskoj,
- potvrdom tijela nadležnog za upravljanje državnom imovinom da ponuditelj nema nepodmirena dugovanja s osnova korištenja šume i/ili šumskog zemljišta, odnosno poljoprivrednog zemljišta u svrhu eksploatacije geotermalnih voda u energetske svrhe u Republici Hrvatskoj,
- potvrdom ministarstva nadležnog za zaštitu okoliša i prirode ili odgovarajuće inspekcije, kojom se dokazuje da ponuditelj nema neispunjenih obveza sanacije i zaštite okoliša i prirode u Republici Hrvatskoj.

U slučaju nemogućnosti ishođenja neke od navedenih potvrda nadležnih ministarstava ili državne inspekcije, ponuditelj prilaže dokaz da je od navedenih ministarstava ili državne inspekcije zatražio izdavanje takve potvrde te da mu zatraženu potvrdu nisu u mogućnosti izdati.

3. Ponuditelj mora dokazati da ne postoje zapreke za ostvarivanje prava iz članka 17. stavka 1. točke 4. Zakona, odnosno da ponuditelj nije u postupku likvidacije, stečajnog postupka odnosno da nije obustavio svoje poslovne aktivnosti u Republici Hrvatskoj.

Navedeno se dokazuje:

- izvatkom iz sudskog registra.

4. Ponuditelj mora dokazati da ne postoje zapreke iz članka 17. stavka 5. točke 5. Zakona, odnosno da ponuditelju nije zbog značajnih ili postojanih nedostataka tijekom provedbe bitnih zahtjeva iz prethodnih dozvola ili ugovora ukinuta dozvola ili raskinut prethodno sklopljeni ugovor ili određena obveza naknade štete ili slične sankcije.

Navedeno se dokazuje:

- dostavom izjave kojom se potvrđuje učinkovito i odgovorno obavljanje djelatnosti koje su predmet dozvole, potpisane od strane osobe koja je po zakonu ovlaštena za zastupanje ponuditelja, ovjerene od strane javnog bilježnika, a koja ne smije biti starija od tri mjeseca prije isteka krajnjeg roka za podnošenje ponude.

U slučaju zajedničke ponude, svi članovi zajednice ponuditelja obvezni su pojedinačno dokazati svoju sposobnost iz ove točke Dokumentacije za nadmetanje.

Ponuditelj s poslovnim nastanom izvan Republike Hrvatske, mora biti registriran za istraživanje i eksploataciju geotermalnih voda kod nadležnog tijela države poslovnog nastana te ispunjavati uvjete iz članka 17. Zakona, a dokazima se smatraju odgovarajuće potvrde koje su izdala nadležna tijela u državi u kojoj je sjedište ponuditelja ili odgovarajuće ovjerene izjave ako se takve potvrde ne izdaju.

Izvadci i potvrde kojima se dokazuje ispunjavanje uvjeta iz ove točke Dokumentacije za nadmetanje ne smiju biti stariji od šest mjeseci prije isteka krajnjeg roka za podnošenje ponude, osim izjave iz poglavlja 4.1. točke 1. i 4. ove Dokumentacije za nadmetanje.

Ako se ponuditelj nalazi u nekoj od situacija iz točke 4. ovog poglavlja može pružiti dokaze (plaćanjem naknade štete ili poduzimanjem drugih odgovarajućih mjera radi plaćanja naknade štete prouzročene propustom, aktivnom suradnjom s nadležnim tijelima radi potpunog razjašnjenja činjenica i okolnosti u vezi s propustom, odgovarajućim tehničkim, organizacijskim i kadrovskim mjerama radi sprječavanja daljnjih propusta) kako bi dokazao da su mjere koje je poduzeo dovoljne da pokažu njegovu pouzdanost, bez obzira na postojanje razloga za isključenje. Ako se takav dokaz smatra dovoljnim, dotični ponuditelj ne isključuje se iz postupka.

4.2 Uvjeti pravne i poslovne, financijske, tehničke i stručne sposobnosti ponuditelja

4.2.1 Uvjeti pravne i poslovne sposobnosti ponuditelja

Ponuditelj mora dokazati da je registriran za istraživanje i eksploataciju geotermalnih voda u energetske svrhe.

Navedeno se dokazuje:

- izvatkom iz sudskog registra iz kojeg je vidljiva registracija ponuditelja za istraživanje i eksploataciju geotermalnih voda, a koji ne smije biti stariji od šest mjeseci prije isteka roka za podnošenje ponude.

4.2.2 Uvjeti financijske sposobnosti ponuditelja

Ponuditelj mora dokazati financijsku sposobnost te priložiti podatke o financijskom stanju i poslovanju

Navedeno se dokazuje:

- dokazom o bonitetu ponuditelja na obrascu BON-1 izdanim od Financijske agencije za prethodne tri poslovne godine,
- dokazom o solventnosti na obrascu BON-2 ili na drugom odgovarajućem obrascu poslovne banke, koja obavlja poslove platnog prometa ponuditelja.

U slučaju da Financijska agencija nije u mogućnosti izdati BON-1, potrebno je priložiti potvrdu Financijske agencije da nije u mogućnosti izdati BON-1.

U slučaju da je ponuditelj s poslovnim nastanom izvan Republike Hrvatske mora priložiti revidirane financijske izvještaje umjesto obrasca BON-1 za prethodne tri poslovne godine.

4.3 Uvjeti tehničke i stručne sposobnosti ponuditelja

Ponuditelj mora dokazati tehničku sposobnost i stručnu osposobljenost.

Navedeno se dokazuje:

- kratkim opisom o pothvatima koji se tiču djelatnosti istraživanja i eksploatacije geotermalnih voda u proteklih pet godina,
- pridobivenim godišnjim količinama geotermalnih voda, ako je primjenjivo,
- brojem stalno zaposlenih radnika na istraživanju geotermalni voda (prijavno-odjavni obrazac radnika, ugovor o radu ili e-knjižica) te ostalih osoba uključenih u istraživanje geotermalnih voda uz kratki životopis,
- internim procedurama o zaštiti na radu i zaštiti okoliša i reference ponuditelja u pogledu pridržavanja pravila zaštite okoliša i zaštite na radu (npr. certifikati, preporuke trećih strana).

4.4 Plan i program istražnih radova

Navedeno se dokazuje:

- stručno utemeljenim predviđenim programom ukupnih istražnih radova po vrsti i opsegu s procijenjenim troškovnikom koji će biti izvedeni u istražnom razdoblju,
- rokom do kada se namjerava obaviti istraživanje,
- rokom do kada se unutar istražnog prostora namjerava započeti s eksploatacijom geotermalnih voda,
- planom sanacije istražnog prostora s procijenjenim troškovima sanacije.

4.4.1 Plan financiranja aktivnosti istraživanja

Ponuditelj mora priložiti plan financiranja izvođenja planiranih naftno-rudarskih istražnih radova prema dostavljenom programu ukupnih istražnih radova po vrsti i opsegu s procijenjenim troškovnikom, odnosno prikazati ukupan iznos potrebnih novčanih sredstava za izvođenje planiranih istražnih radova i način njihova osiguranja.

Navedeno se dokazuje:

- planom financiranja planiranih izvođenja naftno-rudarskih istražnih radova (npr. vlastitim sredstvima, zajmom od banke, sredstvima vladajućeg društva ili druge pravne ili fizičke osobe),
- dokazom o korištenju energetskeg objekta te doprinos koji projekt ima za lokalnu zajednicu što se dokazuje kroz pisma potpore ili druge dokaze o uspostavljenoj suradnji.

Ponuditelj se u ponudi može osloniti na financijsku, tehničku i stručnu sposobnost vladajućeg društva ili neke druge pravne ili fizičke osobe. U tom slučaju potrebno je dostaviti ugovor ili suglasnost gdje je izričito navedeno da je vladajuće društvo, odnosno druga pravna ili fizička osoba, upoznato s namjerom ponuditelja da podnese ponudu u ovom postupku nadmetanja te da daje svoju izričitu suglasnost da se ponuditelj može osloniti u ovom postupku nadmetanja na određenu sposobnost tog vladajućeg društva, odnosno druge pravne ili fizičke osobe. Također, potrebno je dostaviti dokaz da vladajuće društvo, odnosno druga pravna ili fizička osoba, ima određenu sposobnost na koju se ponuditelj oslanja. Primjera radi, ako se ponuditelj oslanja na financijsku sposobnost vladajućeg društva potrebno je dostaviti suglasnost vladajućeg društva da se ponuditelj u ovom postupku nadmetanja može osloniti na njihovu financijsku sposobnost te dostaviti BON-1 i BON-2 za vladajuće društvo, odnosno revidirano godišnje financijsko izvješće za prethodne tri poslovne godine u slučaju da vladajuće društvo nema poslovni nastan u Republici Hrvatskoj.

5. PODACI O PONUDI

5.1 Sadržaj i način izrade ponude

5.1.1 Sadržaj ponude

Dostavljena ponuda sukladno članku 60. Zakona mora sadržavati sljedeće:

1. OPĆI DIO:

- ime ili naziv ponuditelja
- OIB ponuditelja
- adresu ponuditelja
- telefonski broj ponuditelja
- adresu elektroničke pošte ponuditelja
- rok valjanosti ponude koji ne može biti kraći od 180 (sto osamdeset) dana od krajnjeg roka definiranog za dostavu ponuda
- izvadak iz registra nadležnog tijela iz kojeg je vidljiva registracija za istraživanje i eksploataciju geotermalnih voda.

2. PRIKAZ UVJETA I DOKAZI ZA NJIHOVO ISPUNJAVANJE

- prikaz, stručnih, tehničkih i financijskih uvjeta koje mora, prema ovoj Dokumentaciji za nadmetanje i Obavijesti o nadmetanju, zadovoljiti ponuditelj te isprave kojima se dokazuje njihovo ispunjenje, a sukladno navedenom u poglavlju 4. ove Dokumentacije za nadmetanje.

3. DOKAZI O NEPOSTOJANJU ZAPREKA

- dokazi da ne postoje zapreke odgovarajućom primjenom odredbi članka 17. Zakona, a sukladno poglavlju 4.1. ove Dokumentacije za nadmetanje

4. PLAN I PROGRAM ISTRAŽNIH RADOVA

- plan i program ukupnih istražnih radova po vrsti i opsegu s troškovnikom, izrađen u skladu s poglavljima 4.4 i 4.4.1. ove Dokumentacije za nadmetanje

5. JAMSTVO

- jamstvo za ozbiljnost ponude

6. NAKNADA ZA PRIDOBIVENE KOLIČINE GEOTERMALNE VODE

- ponuđena naknada za pridobivene količine geotermalne vode u energetske svrhe

7. NAKNADA ZA NADMETANJE

- dokaz o uplati pristojbe za nadmetanje

8. OSTALO

- ostalu dokumentaciju koju ponuditelj smatra relevantnom.

Ukoliko se podaci, dokumenti i isprave koje je potrebno navesti ili priložiti kao dokaze traže u više točaka sadržaja, dovoljno je u ponudi jednom navesti tražene podatke, odnosno priložiti jedan primjerak traženog dokumenta ili isprave. U tom slučaju, potrebno je prilikom izrade ostalih točaka sadržaja, navesti gdje se traženi podatak, dokument ili isprava nalaze u ponudi.

Podaci i dokazi koji se dostavljaju u sklopu ponude moraju biti izrađeni na način koji omogućava jasno i nedvosmisleno bodovanje.

5.2 Način izrade ponude

- Ponuda mora biti izrađena u papirnatom obliku, otisnuta ili pisana neizbrisivom tintom.
- Ponuditelj je dužan, osim ponude u papirnatom obliku, dostaviti i ponudu na mediju za pohranjivanje podataka (npr. USB).
- Ponuda treba biti snimljena kao dokument u .pdf ili drugom opće dostupnom formatu.
- Medij za pohranu podataka dostavlja se u zatvorenoj plastičnoj foliji uvezanoj u ponudu. Plastična folija mora biti s vanjske strane označena rednim brojem stranice na način kao i sve ostale stranice ponude. Alternativno, medij za pohranu podataka može biti dostavljen kao poseban dio ponude, obilježen nazivom i naveden u sadržaju ponude kao dio ponude.
- Ponuda dostavljena na mediju za pohranjivanje podataka smatra se preslikom ponude.
- U slučaju razlika između izvornika i preslike ponude, vjerodostojan je izvornik ponude.
- Ponuda se izrađuje na način da čini cjelinu. Ako zbog opsega ili drugih objektivnih okolnosti ponuda ne može biti izrađena na način da čini cjelinu, onda se izrađuje u dva ili više dijelova.
- Ponuda se uvezuje na način da se onemogućí naknadno vađenje ili umetanje listova (npr. jamstvenikom, s pečatom na poledini). Ako je ponuda izrađena u dva ili više dijelova, svaki dio se uvezuje na način da se onemogućí naknadno vađenje ili umetanje listova. Dijelove ponude kao što su uzorci, katalozi, mediji za pohranjivanje podataka i sl. koji ne mogu biti uvezani ponuditelj obilježava nazivom i navodi u sadržaju ponude kao dio ponude. Ako je ponuda izrađena od više dijelova ponuditelj mora u sadržaju ponude navesti od koliko se dijelova ponuda sastoji.
- Stranice ponude se označavaju brojem na način da je vidljiv redni broj stranice i ukupan broj stranica ponude, npr. 1/57 ili 57/1. Kada je ponuda izrađena od više dijelova, stranice se označavaju na način da svaki sljedeći dio započinje rednim brojem koji se nastavlja na redni broj stranice kojim završava prethodni dio. Ako je dio ponude izvorno numeriran (primjerice katalozi), ponuditelj ne mora taj dio ponude ponovno numerirati.
- Ponuda se sa svim traženim priložima podnosi na hrvatskom jeziku i latiničnom pismu. Ako su ostali dokumenti i/ili dokazi traženi Dokumentacijom za nadmetanje na nekom od stranih jezika, ponuditelj je dužan dostaviti i ovjereni prijevod dokumenta/dokaza na hrvatski jezik izvršenog po ovlaštenom sudskom tumaču.
- Ispravci u ponudi moraju biti izrađeni na način da su vidljivi. Ispravci moraju uz navod datuma ispravka biti potvrđeni potpisom ponuditelja.

Sve dokumente tražene ovom Dokumentacijom za nadmetanje mora se dostaviti u izvorniku ili ovjerenj kopiji.

5.3 Način i rok dostave ponude

Ponude izrađene na način opisan u poglavlju 5.1. ove Dokumentacije za nadmetanje dostavljaju se u pisanom obliku u zatvorenoj omotnici na adresu:

Agencija za ugljikovodike
Miramarska 24
10 000 ZAGREB,

s naznakom: **„NE OTVARAJ - Nadmetanje radi odabira najpovoljnijeg ponuditelja za istraživanje geotermalnih voda u istražnom prostoru „Novigrad Podravski“ radi izdavanja dozvole za pridobivanje geotermalnih voda u energetske svrhe“.**

U slučaju da ponuda nije dostavljena na opisani način, ponuda se ne otvara, obilježava se kao neispravna i odmah se vraća podnositelju ponude.

U roku za dostavu ponude ponuditelj može izmijeniti svoju ponudu, nadopuniti je ili od nje odustati.

Ponude se moraju dostaviti najkasnije do **10. svibnja 2023. do 12:00** sati. Ponude se mogu dostaviti osobno ili putem pošte uz uvjet da su iste zaprimljene do krajnjeg roka za dostavu ponuda. Ponude dostavljene nakon isteka roka za dostavu ponuda se ne otvaraju, već se iste obilježavaju kao neispravne i vraćaju se podnositeljima ponuda.

Povjerenstvo može prilikom pregleda i ocjene ponuda, ako smatra da su dostavljeni podaci kojima raspolaže nepotpuni ili neodgovarajući, zatražiti dodatne podatke od ponuditelja ili određene treće osobe, kao i izvršiti nadzor ili pribaviti mišljenje konzultanta ili drugih stručnjaka. Također, Povjerenstvo može po svojoj slobodnoj procjeni zahtijevati od ponuditelja razjašnjenja vezana uz ponuđene minimalne radne obveze te druge dijelove ponude ili dokumentacije koja se dostavlja uz ponudu.

Ponuditelji moraju u roku koji odredi povjerenstvo udovoljiti zahtjevu, a u suprotnom se njihova ponuda neće smatrati važećom.

5.4 Kriteriji za odabir ponude

Sukladno članku 61. Zakona, kriteriji prema kojima će se odlučivati o odabiru najpovoljnijeg ponuditelja, odnosno bodovati pristigle ponude su sljedeći:

- a) tehnička, financijska i stručna sposobnost ponuditelja ili zajednice ponuditelja,
- b) načini na koje ponuditelj ili zajednica ponuditelja namjerava izvršavati djelatnosti koje su predmet dozvole za istraživanje geotermalnih voda,
- c) ukupna kvaliteta podnesene ponude,
- d) financijski uvjeti koje je ponuditelj ponudio radi izdavanja dozvole za istraživanje geotermalnih voda,
- e) bilo kakav nedostatak učinkovitosti ili odgovornosti u bilo kojem obliku koje je naftno-rudarski gospodarski subjekt pokazao u drugim državama, a u prijašnjim obavljanjima djelatnosti koje su predmet dozvole.

Sukladno prethodno navedenom, a u vezi s točkom e) kriterija za odabir ponude, u obzir će se uzimati i bilo kakav nedostatak učinkovitosti ili odgovornosti u bilo kojem obliku koje je naftno-rudarski gospodarski subjekt pokazao u prijašnjim obavljanjima djelatnosti koje su predmet dozvola izdanih u Republici Hrvatskoj.

Na taj način primjenjuje se načelo zabrane diskriminacije i načelo transparentnosti sukladno članku 13. stavku 2. Zakona.

Kriterij za odabir ponude je tehničko-ekonomski najpovoljnija ponuda. Najpovoljnija ponuda s tehničkog aspekta podrazumijeva najkvalitetniji ponuđeni radni program, odnosno količinu i vrstu planiranih naftno-rudarskih istražnih radova. Najpovoljnija ponuda s ekonomskog aspekta podrazumijeva realno procijenjenu financijsku vrijednost planiranih naftno-rudarskih istražnih radova i aktivnosti, u skladu s trenutnim cijenama na tržištu.

Detaljna razrada i bodovanje kriterija navedena je u Tablici 4.

Ponuditelj je dužan Tablicu 4. *Kriteriji za odabir najpovoljnijeg ponuditelja* ispuniti sukladno planiranim aktivnostima s ponuđenim parametrima po navedenim stavkama.

Tablica 4. Kriteriji za odabir najpovoljnijeg ponuditelja

NADMETANJE ZA ISTRAŽIVANJE GEOTERMALNIH VODA U ENERGETSKE SVRHE							
Radni program				Opis	Količina	Broj bodova	Udio u bodovima
Ponuđeni radni program	1	GEOFIZIČKA MJERENJA - MAGNETOTELURIKA		točke		5	
	2	GEOFIZIČKA MJERENJA - 2D SEIZMIKA		km		10	
	3	GEOFIZIČKA MJERENJA - 3D SEIZMIKA		km ²		15	
	4	IZRADA ISTRAŽNE BUŠOTINE		Broj bušotina		40	
	5	PONUĐENI IZNOS VARIJABILNOG DIJELA NAKNADE ZA PRIDOBIVENE KOLIČINE GEOTERMALNE VODE		%		30	
A. Ukupan broj bodova za ponuđeni radni program						100	50%
Financijska vrijednost ponuđenih radova					Vrijednost radova (EUR)	Broj bodova	Udio u bodovima
Ponuđena financijska vrijednost radnog programa	1	GEOFIZIČKA MJERENJA - MAGNETOTELURIKA				10	
	2	GEOFIZIČKA MJERENJA - 2D SEIZMIKA				15	
	3	GEOFIZIČKA MJERENJA - 3D SEIZMIKA				20	
	4	IZRADA ISTRAŽNE BUŠOTINE				55	
B. Ukupan broj bodova za ponuđenu financijsku vrijednost ponuđenih radova						100	50%
UKUPAN BROJ BODOVA ((A × 50%) + (B × 50%))						100	100%

Naknada za pridobivanje geotermalnih voda određena je u skladu s člankom 51. Zakona i člankom 10. stavka 2. Uredbe o naknadi za istraživanje i eksploataciju ugljikovodika („Narodne novine“, broj 25/20).

Minimalni iznos varijabilnog dijela naknade iznosi 3,0 % od tržišne vrijednosti pridobivenih količina geotermalnih voda.

Ponuditelji su dužni iskazati iznos jednak ili viši od navedenog iznosa novčane naknade za pridobivene količine geotermalne vode sukladno ovoj Dokumentaciji za nadmetanje.

Na temelju kriterija navedenih u Tablici 4. Povjerenstvo će ocijeniti i rangirati uredno zaprimljene ponude. Za predmet nadmetanja, odnosno za istražni prostor za koji se odabire najpovoljniji ponuditelj za istraživanje geotermalnih voda, bit će izrađena rang lista ponuda.

U Tablici 4. boduje se ponuđeni radni program i financijska vrijednost ponuđenih radova koji se ocjenjuju u podjednakim omjerima (50:50).

U slučaju zaprimanja više ponuda, ocjenjivanje predloženih radnih programa s pripadajućom financijskom vrijednosti, provest će se u odnosu na najbolju tehničko-ekonomsku ponudu. Pri navedenom, ocjenjivat će se svaka pojedina stavka predloženih radnih programa i financijska vrijednost ponuđenih radnih programa.

U Tablici 4. potrebno je prikazati cijene u eurima bez PDV-a.

Ispunjavanje kriterija se utvrđuje prema podacima navedenim u ponudi te dostavljenim dokumentima i ispravama.

Ako su dvije ili više urednih ponuda jednako rangirane prema kriteriju za odabir najpovoljnije ponude, drugi relevantni i objektivni kriteriji koji nisu diskriminirajući uzet će se u obzir kako bi se donijela konačna odluka.

U slučaju da prvo rangirani ponuditelj odustane od ponude, ako u ostavljenom roku ne dostavi dopunu ili pojašnjenje ponude ili ako iz bilo kojeg razloga nakon izdavanja dozvole za istraživanje geotermalnih voda ista bude ukinuta, dozvola za istraživanje geotermalnih voda će se izdati sljedeće rangiranom ponuditelju.

5.5 Rok valjanosti ponude

Rok valjanosti ponude mora biti najmanje 180 (sto osamdeset) dana od krajnjeg roka za dostavu ponuda.

Ministarstvo može zahtijevati produljenje roka valjanosti ponude, i sukladno tome, roka trajanja jamstva za ozbiljnost ponude iz poglavlja 7.1. ove Dokumentacije za nadmetanje.

6. OSTALI PODACI O JAVNOM NADMETANJU

6.1 Pristojba za nadmetanje

Svaki naftno-rudarski gospodarski subjekt zainteresiran za podnošenje ponude za nadmetanje dužan je uplatiti pristojbu za nadmetanje u iznosu od 1.327,00 EUR (slovima: tisućtristodvadesetsedam eura) za istražni prostor za koji podnosi ponudu.

Pristojbu za nadmetanje je potrebno uplatiti na jedinstveni račun državnog proračuna, na broj računa IBAN HR1210010051863000160, s modelom HR64 i pozivom na broj 9733-49649-OIB uplatitelja i oznakom plaćanja „Pristojba za nadmetanje Novigrad Podravski“.

Svi ponuditelji koji plate pristojbu za nadmetanje stječu pravo na korištenje podataka navedenih u poglavlju 3.4. ove Dokumentacije za nadmetanje vezanih uz istražni prostor „Novigrad Podravski“, a u svrhu sudjelovanja u nadmetanju odnosno u svrhu predaje ponude.

6.2 Zahtjevi za objašnjenje i izmjene vezane za Dokumentaciju za nadmetanje

Najkasnije osmoga dana prije krajnjeg roka određenog za dostavu ponuda moguće je podnijeti upit vezan uz pojašnjenje Dokumentacije za nadmetanje, pisanim putem na adresu:

Agencija za ugljikovodike
Miramarska 24
10 000 ZAGREB

ili elektroničkom poštom na geoterme@azu.hr.

Agencija za ugljikovodike svim ponuditeljima koji sudjeluju u postupku stavit će na raspolaganje tražena pojašnjenja u vezi s Dokumentacijom za nadmetanje najkasnije šestoga dana prije isteka roka za dostavu ponuda.

7. JAMSTVA

7.1 Vrsta i sredstvo jamstva za ozbiljnost ponude

Ponuditelj je obavezan u ponudi priložiti jamstvo za ozbiljnost ponude u iznosu od **10.000,00 EUR (slovima: deset tisuća eura) u obliku bankarske garancije**. Bankarska garancija mora biti izdana od strane banke ili kreditne institucije prihvatljive Ministarstvu. Banka ili kreditna institucija prihvatljiva Ministarstvu je jedna od banaka ili kreditnih institucija s liste Hrvatske narodne banke <https://www.hnb.hr/temeljne-funkcije/supervizija/popis-kreditnih-institucija> i <https://www.hnb.hr/documents/20182/121774/h-popis-institucija-iz-EU.xlsx>.

Jamstvo za ozbiljnost ponude mora biti neopozivo i bezuvjetno, na prvi poziv te vrijediti 180 (sto osamdeset) dana od krajnjeg roka za dostavu ponude.

Bankarska garancija mora glasiti na:

Ministarstvo gospodarstva i održivog razvoja
Radnička cesta 80
10 000 Zagreb.

Ministarstvo će aktivirati jamstvo za ozbiljnost ponude u slučaju odustajanja ponuditelja od obvezujuće ponude u roku njezine valjanosti, ako u ponudi iznese neistiniti iskaz ili dokaz, ako u traženom roku ne dostavi dopunu ili pojašnjenje ponude te ako u propisanom roku iz izdane dozvole ne dostavi garanciju za uredno izvršenje obveza istražnog razdoblja ili garanciju za sanaciju istražnog prostora.

Obrazac bankarske garancije za ozbiljnost ponude nalazi se u Prilogu II. ove Dokumentacije za nadmetanje.

7.2 Postupanje s jamstvom za ozbiljnost ponude

Ministarstvo će odabranom najpovoljnijem ponuditelju i ostalim ponuditeljima vratiti jamstvo za ozbiljnost ponude neposredno nakon završetka postupka odabira najpovoljnijeg ponuditelja, dok će presliku jamstava pohraniti.

7.3 Garancija za izvršenje obveza istražnog razdoblja

Ponuditelj mora dostaviti **garanciju za izvršenje obveze u iznosu od 10% vrijednosti planiranih radova**, i to 30 (trideset) dana od stupanja na snagu dozvole za istraživanje geotermalnih voda na istražnom prostoru geotermalne vode u obliku bankarske garancije izdane sukladno uvjetima iz točke 7.1., a koja mora vrijediti do kraja istražnog razdoblja.

Ministarstvo će aktivirati garanciju za izvršenje obveza istražnog razdoblja ako odabrani najpovoljniji ponuditelj u cijelosti ili djelomično ne ispuni obveze iz izdane dozvole za istraživanje geotermalnih voda u roku.

Obrazac bankarske garancije za izvršenje obveza istražnog razdoblja nalazi se u Prilogu III. ove Dokumentacije za nadmetanje.

7.4 Garancija za sanaciju istražnog prostora

Sukladno Zakonu, odabrani najpovoljniji ponuditelj dužan je u roku propisanom u dozvoli za istraživanje geotermalnih voda, dostaviti jamstvo za troškove sanacije istražnog prostora u obliku bankarske garancije izdanoj sukladno uvjetima iz poglavlja 7.1.

Iznos bankarske garancije mora biti u skladu s planom sanacije i procijenjenim troškovima sanacije navedenim u poglavlju 4.4. ove Dokumentacije za nadmetanje.

Ministarstvo će aktivirati garanciju za sanaciju istražnog prostora ako odabrani najpovoljniji ponuditelj ne izvrši obveze s osnove sanacije istražnog prostora iz dozvole za istraživanje geotermalnih voda.

Obrazac bankarske garancije za sanaciju istražnog prostora nalazi se u Prilogu IV. ove Dokumentacije za nadmetanje.

8. POSTUPANJE S OSOBNIM PODACIMA

Svi podaci fizičkih osoba dostavljeni u sklopu ponuda za ovo nadmetanje koristit će se isključivo u svrhu ocjene ponude. Sve fizičke osobe, a što uključuje i zakonske zastupnike ponuditelja te zaposlenike, vanjske suradnike i sl., a čiji se podaci šalju u sklopu ponuda za ovo nadmetanje, ispunjavaju i potpisuju obrazac iz Priloga V. ove Dokumentacije za nadmetanje

PRILOG I. - POSEBNI UVJETI I OGRANIČENJA KOJI MORAJU BITI POŠTOVANI PRILIKOM IZVOĐENJA ISTRAŽNIH RADOVA

Posebni uvjeti i ograničenja koji moraju biti poštovani prilikom izvođenja istražnih radova na istražnom prostoru „Novigrad Podravski“ izdani od tijela državne uprave, jedinica lokalne i područne (regionalne) samouprave te pravnih osoba s javnim ovlastima:

- Ministarstvo prostornog uređenja, graditeljstva i državne imovine, KLASA: 350-01/22-02/357, URBROJ: 531-06-2-1-1/3-23-2, od 17. siječnja 2023. godine
- Ministarstvo poljoprivrede, KLASA: 940-06/23-04/6, URBROJ: 525-10/596-23-2, od 16. veljače 2023. godine
- Hrvatska agencija za civilno zrakoplovstvo, KLASA: 361-01/23-01/26, URBROJ: 116-05-01-23-02, od 22. veljače 2023. godine
- Koprivničko-križevačka županija, Općina Novigrad Podravski, KLASA: 392-01/23-01/01, URBROJ: 2137-11-02-23-2, od 27. veljače 2023. godine
- Hrvatska regulatorna agencija za mrežne djelatnosti, KLASA: 361-03/23-03/16, URBROJ: 376-05-3-23-02, od 21. veljače 2023. godine
- Ministarstvo unutarnjih poslova, Ravnateljstvo civilne zaštite, KLASA: 810-01/20-01/21, URBROJ: 511-01-322-23-130, od 24. veljače 2023. godine
- Ministarstvo kulture i medija, Uprava za zaštitu kulturne baštine, Konzervatorski odjel u Bjelovaru, KLASA: 612-08/23-23/0709, URBROJ: 532-05-02-02/4-23-2, od 7. ožujka 2023. godine
- Ministarstvo poljoprivrede, Uprava za poljoprivredno zemljište, biljnu proizvodnju i tržište, KLASA: 940-06/23-01/48, URBROJ: 525-06/196-23-2, od 23. veljače 2023. godine
- Koprivničko-križevačka županija, Općina Koprivnički Bregi, KLASA: 302-01/23-01/01, URBROJ: 2137-8-23-2, od 8. ožujka 2023. godine
- Ministarstvo gospodarstva i održivog razvoja, Služba za obnovljive izvore energije, KLASA: 392-01/23-01/16, URBROJ: 517-07-2-2-23-16, od 13. ožujka 2023. godine
- Ministarstvo gospodarstva i održivog razvoja, Uprava vodnoga gospodarstva i zaštite mora, KLASA: 325-01/23-01/90, URBROJ: 517-09-1-2-2-23-4, od 9. ožujka 2023. godine
- Ministarstvo mora, prometa i infrastrukture, Uprava za cestovni promet, cestovnu infrastrukturu i inspekciju, KLASA: 350-05/23-02/106, URBROJ: 530-08-1-1-23-2, od 13. ožujka 2023. godine
- Hrvatske ceste d.o.o. za upravljanje, građenje i održavanje državnih cesta, KLASA: 340-09/23-05/314, URBROJ: 345-920-921-921.20/607-23-02, od 7. ožujka 2023. godine
- Županijska uprava za upravljanje županijskim i lokalnim cestama Koprivničko-križevačke županije, KLASA: 361-01/23-02/043, URBROJ: 2137-113-06-23-002, od 10. ožujka 2023. godine
- Ministarstvo mora, prometa i infrastrukture, KLASA: 350-05/23-02/106, URBROJ: 530-06-1-1-23-5, od 15. ožujka 2023. godine

- Ministarstvo obrane, Uprava za materijalne resurse Sektor za vojnu infrastrukturu i zaštitu okoliša, KLASA: 351-01/23-01/3, URBROJ: 512M3-020103-23-10, od 20. veljače 2023. godine
- Ministarstvo gospodarstva i održivog razvoja, Uprava za zaštitu prirode, KLASA: 352-07/23-01/19, URBROJ: 517-10-2-2-23-2, od 16. ožujka 2023. godine
- Koprivničko-križevačka županija, Upravni odjel za prostorno uređenje, gradnju, zaštitu okoliša i zaštitu prirode; KLASA: 351-03/23-01/34; URBROJ: 2137-05/03-23-2, od 24. ožujka 2023.



REPUBLIKA HRVATSKA

MINISTARSTVO PROSTORNOGA UREĐENJA,
GRADITELJSTVA I DRŽAVNE IMOVINE

KLASA: 350-01/22-02/357
URBROJ: 531-06-2-1-1/3-23-2
Zagreb, 17.01.2023.



AGENCIJA ZA UGLJIKOVODIKE		
Primitak broj: 24. 01. 2023.		
Klasifikacijska oznaka:	Ustroj. jed.	
310-34/22-01/12		
Uredžbeni broj:	Pril.	Vrij.
5		

AGENCIJA ZA UGLJIKOVODIKE
Miramarska 24, 10 000 Zagreb

Predmet: Mišljenje na prijedlog za donošenje odluke o provođenju nadmetanja za odabir najpovoljnijeg ponuditelja za istraživanje geotermalnih voda u istražnom prostoru „Novigrad Podravski“ radi izdavanja dozvole za istraživanje
– **mišljenje, daje se**

Veza: Vaš dopis KLASA: 310-34/22-01/12, URBROJ: 405-01/01-22-4 od 06. prosinca 2022. godine, zaprimljen u ovo Ministarstvo dana 09.12.2022. godine

Dopisom Naslova zatraženo je mišljenje ovog Ministarstva na granice predloženog istražnog prostora geotermalnih voda „Novigrad Podravski“, površine 24,40 km², na području Općina Koprivnički Bregi i Novigrad Podravski u Koprivničko-križevačkoj županiji, prema koordinatama navedenim u zahtjevu Naslova, radi pokretanja postupka nadmetanja za odabir najpovoljnijeg ponuditelja za istraživanje navedene mineralne sirovine u svrhu eksploatacije, na prijedlog Agencije za ugljikovodike, u smislu odredbe čl. 8. stavka 1. točke 2. Zakona o istraživanju i eksploataciji ugljikovodika („Narodne novine“ br. 52/18., 52/19. i 30/21., dalje u tekstu: ZOIEU).

Napominje se da je predloženi istražni prostor geotermalnih voda u području primjene Prostornog plana Koprivničko-križevačke županije („Službeni glasnik Koprivničko-križevačke županije“, broj 8/01., 5/04. – ispravak, 9/04. – vjerodostojno tumačenje, 8/07., 13/12., 5/14., 3/21. i 6/21. - pročišćeni tekst; dalje u tekstu: PPKKŽ), Prostornog plana uređenja Općine Koprivnički Bregi („Službeni glasnik Koprivničko-križevačke županije“, broj 8/06., 19/13., 7/14., 14/19. i 5/20. - pročišćeni tekst; dalje u tekstu: PPUO Koprivnički Bregi), Prostornog plana uređenja Općine Novigrad Podravski („Službeni glasnik Koprivničko-križevačke županije“, broj 4/08., 7/17., 11/17. - pročišćeni tekst, 16/22., 23/22. - ispravak i 27/22. - pročišćeni tekst; dalje u tekstu: PPUO Novigrad Podravski).

Imajući u vidu odredbu čl. 124. st. 2. Zakona o prostornom uređenju („Narodne novine“ br. 153/13., 65/17., 114/18., 39/19. i 98/19., dalje u tekstu: Zakon) *da se odluka o provedbi javnog nadmetanja za odabir najpovoljnijeg ponuditelja za istraživanje ugljikovodika, geotermalnih voda iz kojih se može koristiti akumulirana toplina u energetske svrhe ili skladištenja ugljikovodika i trajno zbrinjavanje plinova radi davanja koncesije za eksploataciju može donijeti za sve prostore na kojima ne postoje zapreke u prostornim planovima za obavljanje istraživanja tih mineralnih sirovina, napominjemo sljedeće:*

Iz tekstualnog i grafičkog dijela PPKKŽ utvrđeno je da predmetna površina u značajnoj mjeri obuhvaća osobito vrijedno obradivo tlo (P1), vrijedno obradivo tlo (P2), zaštitna šuma (Š2), ostalo poljoprivredno tlo, šume i šumsko zemljište (PŠ), građevinsko područje naselja,

željezničku prugu za regionalni promet, te državnu, županijsku i mrežu lokalnih cesta, **zonu izvorišta i vodozaštitna područja** te da je, sukladno provedbenim odredbama čl. 2.4.1. i 3.3.1.2. na cjelokupnom području Koprivničko-križevačke županije moguće izvoditi istražne radove i aktivnosti kojima je cilj utvrditi stanje rezervi geotermalnih voda.

Sukladno čl. 3.3.1.2. za prostore na kojima se planira izvođenje istražnih radova utvrđuju se dodatne mjere zaštite okoliša i ekološke mreže za sprečavanje, smanjenje i ublažavanje potencijalnih negativnih utjecaja: biološku rekultivaciju bušotinskih radnih prostora i prostora zahvaćenih naftno-rudarskim radovima provesti u skladu s provjerenom naftno-rudarskom dokumentacijom, istraživanja geotermalnih voda usmjeravati tako da se tijekom eksploatacije koristi „zatvoreni sustav“, odnosno da se iskorištena geotermalna voda ne ispušta u recipijent na površini već vraća u ležište. Ako se ne koristi „zatvoreni sustav“, potrebno je osigurati da temperatura ispuštene iskorištene geotermalne vode ne odstupa od temperature recipijenta, a kakvoća vode odgovara vrijednostima utvrđenim odgovarajućim propisima.

Nadalje, **PPUO Koprivnički Bregi** je čl. 50. st. 1. provedbenih odredbi odredio da se *izvan građevinskog područja, na području Općine može na pojedinačnim lokacijama površine najviše do 10,0 ha odobravati gradnja građevina koje po svojoj namjeni zahtijevaju gradnju izvan građevinskog područja, kao što su, među ostalom, stambene i gospodarske građevine u funkciji obavljanja poljoprivrednih djelatnosti: nalazišta mineralnih sirovina (šljunka i pijeska, plina, nafte i geotermalnih voda)*

Također, sukladno čl. 16. st. 1. istoga plana određene su bušotine za istraživanje i eksploataciju geotermalne vode kao građevine od važnosti za Republiku Hrvatsku.

PPUO Novigrad Podravski je provedbenim odredbama čl. 115. propisao da *ukoliko se u postupku istraživanja ugljikovodika utvrdi geotermalni potencijal pojedine duboke bušotine, može se predvidjeti formiranje građevne čestice i gradnja postrojenja za korištenje geotermalne vode za proizvodnju energije i stakleničku i/ili plasteničku poljoprivrednu proizvodnju. Uvjeti uređenja i gradnje se utvrđuju jednako kao i za čestice u gospodarskim zonama.*

Također, napominjemo da se predmetni istražni prostor nalazi unutar istražnog prostora ugljikovodika „Drava-02“ (DR-02), a za koji je odlukom Vlade Republike Hrvatske dozvola za istraživanje i eksploataciju ugljikovodika izdana drugom ovlašteniku, te je u daljnjem postupku potrebno voditi računa o pravima i obvezama investitora u slučaju preklapanja istražnih prostora i/ili eksploatacijskih polja propisanih odredbama članka 19.a ZOIEU.

Slijedom svega navedenog, cijenimo da u važećim prostornim planovima nisu utvrđene zapreke za istraživanje geotermalnih voda u istražnom prostoru „Novigrad Podravski“, u smislu citirane odredbe Zakona te smo, uz uvažavanje prethodno spomenutih **ograničenja iz prostornih planova i posebnih propisa** za smještaj istražnih bušotina, **suglasni s pokretanjem postupka nadmetanja za odabir najpovoljnijeg ponuditelja za istraživanje u svrhu eksploatacije geotermalnih voda, u smislu odredbe čl. 8. stavka 1. točke 2. ZOIEU.**

DRŽAVNA TAJNICA

Dunja Magaš

Dostaviti:

1. Naslovu
2. U spis, ovdje



REPUBLIKA HRVATSKA
MINISTARSTVO POLJOPRIVREDE

10000 Zagreb, Ul. grada Vukovara 78, P.P. 1034
Telefon: 61 06 111, Telefax: 61 09 201

KLASA: 940-06/23-04/6
URBROJ: 525-10/596-23-2
Zagreb, 16. veljače 2023.

REPUBLIKA HRVATSKA
MINGOR

Primljeno	20.02.2023	
Klasifikacijska oznaka	Org. jed.	
392-01/23-01/16	07-3	
Urudžbeni broj	Pril.	Vrij.
525-23-6	0	0,00



MINISTARSTVO GOSPODARSTVA
I ODRŽIVOG RAZVOJA
Radnička cesta 80, 10 000 Zagreb

PREDMET: Provođenje nadmetanja za odabir najpovoljnijeg ponuditelja za istraživanje geotermalnih voda u istražnom prostoru „Novigrad Podravski“ radi izdavanja dozvole za pridobivanje geotermalnih voda - suglasnost i ograničenja, dostavljaju se

Poštovani,

ovo Ministarstvo na temelju članka 2. stavka 3. Zakona o šumama („Narodne novine“, broj 68/18., 115/18., 98/19., 32/20. i 145/20.) te članka 58. stavka 3. Zakona o istraživanju i eksploataciji ugljikovodika („Narodne novine“, broj 52/18., 52/19. i 30/21.) daje suglasnost na granice istražnog prostora „Novigrad Podravski“ radi izdavanja dozvole za pridobivanje geotermalnih voda.

Isto tako, dostavljamo vam ograničenja na zahvat u prostoru, ako se isti planira na šumi i šumskome zemljištu u vlasništvu Republike Hrvatske. Istraživanje geotermalnih voda nije dopušteno na površinama šuma posebne namjene. U zaštitnim šumama, isto je prihvatljivo ako se predmetna istraživanja obavljaju samo izvan dijela u kojemu su iste zbog svoje specifičnosti proglašene zaštitnim šumama temeljem Zakona o šumama, dok u gospodarskim šumama nemamo posebnih ograničenja.

Ova suglasnost nema utjecaja na mogućnost, način i uvjete rješavanja imovinskopravnih odnosa na nekretninama u vlasništvu Republike Hrvatske, obuhvaćenim šumskogospodarskim područjem Republike Hrvatske, unutar istražnog prostora „Novigrad Podravski“ niti odabrani ponuditelj za istraživanje geotermalnih voda može isticati prema Republici Hrvatskoj obveznopravni i/ili stvarnopravni zahtjev po bilo kojoj osnovi.

Odabrani ponuditelj obvezuje se naknadno riješiti imovinskopravne poslove s vlasnikom nekretnina.

S poštovanjem,

MINISTRICA POLJOPRIVREDE

Marija Vučković

DOSTAVITI:

1. Naslovu
2. U spis predmeta.



REPUBLIKA HRVATSKA
HRVATSKA AGENCIJA ZA CIVILNO ZRAKOPLOVSTVO

KLASA: 361-01/23-01/26
URBROJ: 116-05-01-23-02

Zagreb, 22. veljače 2023.

REPUBLIKA HRVATSKA MINGUR		
Primljeno	23.02.2023	
Klasifikacijska oznaka	Org. jed.	
392-01/23-01/16	07-3	
Urudžbeni broj	Pril.	Vrij.
376-23-8	0	0,00



Ministarstvo gospodarstva i održivog razvoja
n/r gosp. Ivo Milatić, državni tajnik
Radnička cesta 80
10 000 Zagreb

Predmet: Provođenje nadmetanja za odabir najpovoljnijeg ponuditelja za istraživanje geotermalnih voda u istražnom prostoru „Novigrad Podravski“ radi izdavanja dozvole za pridobivanje geotermalnih voda
- mišljenje, daje se

Poštovani,

Podneskom, KLASA: 392-01/23-01/16, URBROJ: 517-07-3-2-23-4 od 13. veljače 2022. godine, zatražili ste posebne uvjete, ograničenja i suglasnosti na granice predloženog istražnog prostora geotermalnih voda „Novigrad Podravski“, površina = 24,40 km².

Vezano za Vaš zahtjev, a uvidom u dostavljenu dokumentaciju utvrdili smo da iz nadležnosti Hrvatske agencije za civilno zrakoplovstvo nemamo posebnih uvjeta na granice predloženog istražnog prostora geotermalnih voda „Novigrad Podravski“, površina = 17,39 km².

Napominjemo da je prije postavljanja opreme za bušenje na predmetnoj lokaciji (npr. bušaći toranj, kranovi i sl.) potrebno u Hrvatsku agenciju za civilno zrakoplovstvo dostaviti koordinate terena postavljanja opreme za bušenje izražene u WGS-84 koordinatnom sustavu (realizacija: ITRF08, e2005.0, epsg kod: 8999) i WGS84 (HTRS96/ETRS89), podatke o visini opreme za bušenje i nadmorsku visinu terena na kojoj će biti postavljena oprema za bušenje (m.n.m.) izražene u HVR571 i HVR51875 sustavu, te vremenski period u kojem će biti postavljena bušeća oprema.

S poštovanjem,



ZRAKOPLOVNI INSPEKTOR

Davor Budimir

KLASA: 392-01/23-01/01
URBROJ: 2137-11-02-23-2
Novigrad Podravski, 27. veljače 2023.

**MINISTARSTVO GOSPODARSTVA
I ODRŽIVOG RAZVOJA**
Ulica grada Vukovara 78
10000 Zagreb

PREDMET: Provođenje nadmetanja za odabir najpovoljnijeg ponuditelja za istraživanje geotermalnih voda u istražnom prostoru „Novigrad Podravski“ radi izdavanja dozvole za pridobivanje geotermalnih voda
- posebni uvjeti, ograničenja i suglasnosti,
- očitovanje, dostavlja se

Poštovani,

nastavno na Vaš dopis od 13. veljače 2023. godine, KLASA: 392-01/23-01/16, URBROJ: 517-07-3-2-23-4, a vezano uz provođenje nadmetanja za odabir najpovoljnijeg ponuditelja za istraživanje geotermalnih voda u istražnom prostoru „Novigrad Podravski“ radi izdavanja dozvole za pridobivanje geotermalnih voda očitujemo se kako Općina Novigrad Podravski nema posebnih uvjeta niti ograničenja te je suglasna s granicama predloženog istražnog prostora.

Općina Novigrad Podravski podržava navedenu aktivnost i stoji na raspolaganju za sva ostala pitanja i prijedloge.

S poštovanjem,



Općinski načelnik:
Zdravko Brlić

REPUBLICA HRVATSKA
MINGOR

Primljeno	27.02.2023	
Klasifikacijska oznaka	Org. jed.	
392-01/23-01/16	07-3	
Urudžbeni broj	Pril.	Vrij.
2137-23-9	0	0,00



REPUBLICA HRVATSKA
MINGOR

Primljeno	28.02.2023	
Klasifikacijska oznaka	Org. jed.	
392-01/23-01/16	07-3	
Urudžbeni broj	Pril.	Vrij.
376-23-10	0	0,00



KLASA: 361-03/23-03/16
URBROJ: 376-05-3-23-02
Zagreb, 21. veljače 2023.

Republika Hrvatska,
Ministarstvo gospodarstva i održivog razvoja
Radnička cesta 80
10000 ZAGREB

Predmet: Posebni uvjeti gradnje

Investitor: Ministarstvo gospodarstva i održivog razvoja, Radnička cesta 80, 10000 ZAGREB

Građevina: Istraživanje geotermalnih voda u istražnom prostoru „Novigrad Podravski“

Veza: KLASA: 392-01/23-01/16, URBROJ: 517-07-3-2-23-4,
od 13.02.2023.

Poštovani,

temeljem zahtjeva obavještava se Naslov, kako je prema odredbama članka 61. Zakona o elektroničkim komunikacijama (NN br. 76/22; dalje: ZEK) i Pravilnika o načinu i uvjetima određivanja zone elektroničke komunikacijske infrastrukture i druge povezane opreme, zaštitne zone i radijskog koridora te obveze investitora radova ili građevine (NN br. 75/13; dalje: Pravilnik) projektant obavezan glavnim projektom predvidjeti zaštitu eventualno postojeće elektroničke komunikacijske infrastrukture (dalje: EKI) u zoni zahvata). Slijedom navedenog, projektant je obavezan od infrastrukturnog operatora (popis u privitku) pribaviti izjavu o položaju navedene infrastrukture u zoni zahvata te na osnovu navedene izjave projektom predvidjeti zaštitu ili eventualno potrebno izmještanje EKI-a. Postojeća EKI treba biti ucrtana u situacijski prikaz.

Također, prema odredbi članka 61. stavka 4. ZEK-a, u slučaju kada je nužno zaštititi ili premjestiti elektroničku komunikacijsku infrastrukturu i drugu povezanu opremu u svrhu izvođenja radova ili gradnje nove građevine, investitor radova ili građevine obavezan je, o vlastitom trošku, osigurati zaštitu ili premještanje elektroničke komunikacijske infrastrukture i druge povezane opreme koja je izgrađena u skladu s ZEK-om i posebnim propisima. U protivnom, trošak njezine zaštite ili premještanja snosi infrastrukturni operator.

Nadalje, prema članku 6. stavku 5. Pravilnika, u slučaju potrebe izmicanja ili zaštite postojeće elektroničke komunikacijske infrastrukture i druge povezane opreme (EKI) ili elektroničkog komunikacijskog voda (EKV), a na zahtjev investitora (vlasnika ili korisnika objekta ili nekretnine na kojoj je predmetna EKI ili EKV) radi izgradnje nove komunalne infrastrukture, različite vrste objekata ili radova na postojećoj komunalnoj infrastrukturi ili postojećem objektu, a:

- I. infrastrukturni operator posjeduje uporabnu dozvolu za predmetnu EKI/EKV.
- Investitor mora izraditi projekt ili tehničko rješenje za zaštitu predmetne EKI/EKV.



- Sve troškove izrade tehničkog rješenja zaštite, materijala, radova, stručnog nadzora i ostalog nužnog za realizaciju tehničkog rješenja snosi investitor.
- II. infrastruktorni operator ne posjeduje uporabnu dozvolu za predmetnu EKI/EKV:
- Infrastruktorni operator mora izraditi projekt ili tehničko rješenje za zaštitu predmetne EKI ili EKV.
 - Sve troškove izrade tehničkog rješenja zaštite, materijala, radova, stručnog nadzora i ostalog nužnog za realizaciju tehničkog rješenja snosi infrastruktorni operator.“

Također, prema članku 6. stavku 9. Pravilnika, infrastruktorni operator obvezan je u odgovoru na zahtjev investitora/projektanta priložiti uporabnu dozvolu za predmetnu EKI ukoliko je ista izdana.

S poštovanjem,

RAVNATELJ

mr.sc. Miran Gosta

(elektronički potpisala ovlaštena osoba)

Privitak (2)

1. Idejno rješenje
2. Popis operatora

Dostaviti:

1. Naslovu preporučeno
2. U spis



MIRAN GOSTA

MR-39795581455



Elektronički potpisano: 22.02.2023T10:58:16 (UTC:2023-02-22T09:58:16Z)

Provjera: <https://epotpis.rdd.hr/provjera>

Broj zapisa: 1999c423-bf43-4e63-9257-28a159702247

Vjerodostojnost ovog dokumenta možete provjeriti skeniranjem QR koda. Ako je dokument identičan prikazanom izvorniku u digitalnom obliku, HAKOM potvrđuje njegovu vjerodostojnost.



PRIBAVITI IZJAVU OD INFRASTRUKTURNOG OPERATORA

1	HRVATSKI TELEKOM d.d.	Harambašićeva 39	10000 Zagreb	01/49 18 658	Odjel upravljanja elektroničkom komunikacijskom infrastrukturom Web sučelje: https://eki-zahitjevi.t.ht.hr
2	A1 Hrvatska d.o.o.	Vrtni put 1	10000 Zagreb	01/4691 884	Odjel fiksne pristupne mreže infrastruktura@A1.hr



REPUBLIKA HRVATSKA
MINISTARSTVO UNUTARNJIH POSLOVA
RAVNATELJSTVO CIVILNE ZAŠTITE

KLASA: 810-01/20-01/21
URBROJ: 511-01-322-23-130
Zagreb, 24. veljače 2023.

REPUBLIKA HRVATSKA
MINGOR

Primljeno	01.03.2023	
Klasifikacijska oznaka	Org. jed.	
392-01/23-01/16	07-3	
Urudžbeni broj	Pril.	Vrij.
511-23-11	0	0,00



MINISTARSTVO GOSPODARSTVA
I ODRŽIVOG RAZVOJA

Državni tajnik Ivo Milatić

PREDMET: Provođenje nadmetanja za odabir najpovoljnijeg ponuditelja za istraživanje geotermalnih voda u istražnom prostoru "Novigrad Podravski" radi izdavanja dozvole za pridobivanje geotermalnih voda,
- posebni uvjeti, ograničenja i suglasnost, dostavljaju se

Veza: Vaša KLASA: 392-01/23-01/16, URBROJ: 517-07-3-2-23-4, od 13. veljače 2023.

Poštovani,

temeljem dopisa iz veze, suglasni smo s granicama predloženog istražnog prostora te nemamo posebnih uvjeta i ograničenja u postupku provođenja nadmetanja za odabir najpovoljnijeg ponuditelja za istraživanje geotermalnih voda u istražnom prostoru „Novigrad Podravski“ radi izdavanja dozvole za pridobivanje geotermalnih voda prema važećim propisima.

S poštovanjem,

RAVNATELJ

dr.sc. Damir Trut

Dostaviti:

1. Naslovu,
2. Pismohrani, ovdje



REPUBLIKA HRVATSKA
MINISTARSTVO KULTURE I MEDIJA

UPRAVA ZA ZAŠTITU KULTURNE BAŠTINE
Sektor za konzervatorske odjele i inspekciju
KONZERVATORSKI ODJEL U BJELOVARU

Klasa: 612-08/23-23/0709

Ur.broj: 532-05-02-02/4-23-2

Bjelovar, 7. ožujka 2023.

REPUBLIKA HRVATSKA
MINGOR

Primljeno	08.03.2023	
Klasifikacijska oznaka	Org. jed.	
392-01/23-01/16	07-3	
Uredžbeni broj	Pril.	Vrij.
532-23-13	0	0,00



Ministarstvo gospodarstva i održivog razvoja

PREDMET: - Posebni uvjeti zaštite kulturnih dobara
- Novigrad Podravski, istraživanje geotermalnih voda u istražnom prostoru Novigrad Podravski

VEZA - Vaša klasa: 392-01/23-01/16, Ur.broj: 517-07-3-2-23-4 od 13. veljače 2023. godine

Ministarstvo kulture i medija (OIB: 37836302645), Uprava za zaštitu kulturne baštine, Konzervatorski odjel u Bjelovaru temeljem članka 61., stavka 1., vezano uz članak 6. stavak 1. točku 12., ("NN" br. 69/99., 151/03., 157/03., 87/09., 88/10., 61/11., 25/12., 136/12., 157/13., 152/14., 98/15, 44/17., 90/18., 32/20., 62/20., 117/21.), povodom zahtjeva Ministarstva gospodarstva i održivog razvoja, za izdavanje posebnih uvjeta za zahvat u prostoru, istraživanje geotermalnih voda u istražnom prostoru „Novigrad Podravski“ radi izdavanje dozvole za pridobivanje geotermalnih voda, ukupna površina 24,40 km² u koordinatama vršnih točaka 1. E 530 776,00 N 5 109 871,00, 2. E 535 522,00 N 5 109 888,00, 3. E 535 768,85, N 5 105 651, 07, 4. E 529 314,56 N 5 105 651,07, 5. E 529 415, 00 N 5 106 928,00, 1. 530 776,00, N 5 109 871,00, utvrđuje sljedeće:

1. Konzervatorski odjel u Bjelovaru suglasan je s predloženim zahvatom u prostoru - istraživanjem geotermalnih voda na predmetnom području.
2. Ako se pri izvođenju zemljanih radova na prostoru predmetnog zahvata naiđe na arheološke nalaze ili nalazište, temeljem članka 45. Zakona o zaštiti i očuvanju kulturnih dobara (NN 69/99, NN 151/03; NN 157/03 Ispravak, NN 87/09, NN 88/10, NN 61/11, NN 25/12, NN 136/12, NN 157/13, 152/14., 98/15, 44/17., 90/18, 32/20., 62/20., 117/21.) izvođač radova dužan je odmah iste prekinuti, te o nalazu obavijestiti nadležno tijelo Ministarstva kulture i medija. Također, izvođač je dužan pridržavati se i svih drugih odredbi koje proizlaze iz članka 45. i 46. navedenog zakona.

S poštovanjem



PO OVLAŠTENJU MINISTRICE,
PROČELNIK:

Milan Pezelj, dipl.ing.arh.

DOSTAVITI:

- 1.) Ovoj upravi, ovdje,
- 2.) Pismohrani.



REPUBLIKA HRVATSKA
MINISTARSTVO POLJOPRIVREDE

10000 Zagreb, Ul. grada Vukovara 78, P.P. 1034
Telefon: 61 06 111, Telefax: 61 09 201

Uprava za poljoprivredno zemljište,
biljnu proizvodnju i tržište
KLASA: 940-06/23-01/48
URBROJ: 525-06/196-23-2
Zagreb, 23. veljače 2023.

REPUBLIKA HRVATSKA
MINGOR

Priljeno	08.03.2023	
Klasifikacijska oznaka	Org. jed.	
392-01/23-01/16	07-3	
Urudžbeni broj	Pril.	Vrij.
525-23-15	0	0,00



Ministarstvo gospodarstva i održivog razvoja,
Radnička cesta 80, 10000 Zagreb

**PREDMET: Provođenje postupka javnog nadmetanja za odabir najpovoljnijeg
ponuditelja za istraživanje geotermalnih voda u istražnom prostoru
„Novigrad Podravski”, površine 24,40 km², radi izdavanja dozvole za
pridobivanje geotermalnih voda - očitovanje - daje se**

Veza:

KLASA: 392-01/23-01/16

URBROJ: 517-07-3-2-23-4

Od: Zagreb, 13. veljače 2023.

Priljeno: 525 - Ministarstvo poljoprivrede: 15. veljače 2022.

Poštovani,

Ministarstvo gospodarstva i održivog razvoja, temeljem članka 55. stavka 2. Zakona o istraživanju i eksploataciji ugljikovodika („Narodne novine“, br. 52/18, 52/19 i 30/21), poziva tijela državne uprave, jedinice lokalne i područne (regionalne) samouprave na čijem području se nalazi predloženi istražni prostor i pravnih osoba s javnim ovlastima da se očituju na granice predloženog istražnog prostora.

U skladu sa Zakonom o poljoprivrednom zemljištu („Narodne novine“, br. 20/18, 115/18, 98/19 i 57/22, u daljnjem tekstu Zakon), a radi omogućavanja proizvodnje hrane, zaštite zdravlja ljudi, životinjskog i biljnog svijeta, nesmetanog korištenja i zaštite prirode i okoliša provodi se zaštita poljoprivrednog zemljišta (tla) od oštećenja, u smislu zaštite od umanjavanja i/ili gubitka proizvodne sposobnosti za poljoprivrednu proizvodnju.

Korištenje prostora izvan građevinskog područja namijenjeno je prioritetno, a dijelom isključivo u funkciji poljoprivredne proizvodnje, s težnjom očuvanja što većih i kontinuiranih proizvodnih površina, posebice površina pod višegodišnjim nasadima.

Temeljem članka 4.i 5. Zakona regulira se korištenje, odnosno zaštita poljoprivrednog zemljišta od oštećenja, dok se člankom 22. ograničava prenamjena bonitetno najvrijednijeg poljoprivrednog zemljišta, osobito vrijednog obradivog (P1) i vrijednog obradivog (P2) poljoprivrednog zemljišta.

Predmetni zahvat mora biti usklađen sa Prostornim planom uređenja Grada/Općine.

Gore navedeno treba uvažiti kod odabira pojedinačnog istražnog bušotinskog prostora u funkciji istraživanja, kao i kod korištenja pristupnih površina, odnosno sanacije po napuštanju eksploatacije tj. privođenja prvobitnoj namjeni.

Ovo očitovanje nema utjecaja na način i uvjete rješavanja imovinskopravnih odnosa na nekretninama u vlasništvu Republike Hrvatske.

S poštovanjem,



**PROF. MINISTRICE
RAVNOATELJICA**

Sandra Zokić, prof.



REPUBLIKA HRVATSKA
KOPRIVNIČKO-KRIŽEVAČKA ŽUPANIJA
Općina Koprivnički Bregi

Općinski načelnik

KLASA: 302-01/23-01/01

URBROJ: 2137-8-23-2

Koprivnički Bregi, 08. ožujka 2023.

REPUBLIKA HRVATSKA
MINGOR

Primljeno	08.03.2023	
Klasifikacijska oznaka	Org. jed.	
392-01/23-01/16	07-3	
Urudžbeni broj	Pril.	Vrij.
2137-23-14	0	0,00



REPUBLIKA HRVATSKA
MINISTARSTVO GOSPODARSTVA
I ODRŽIVOG RAZVOJA

PREDMET: Provođenje nadmetanja za odabir najpovoljnijeg ponuditelja za istraživanje geotermalnih voda u istražnom prostoru „Novigrad Podravski“ radi izdavanja dozvole za pridobivanje geotermalnih voda – očitovanje, *dostavlja se*

Poštovani,

Općina Koprivnički Bregi zaprimila je Vaš dopis KLASA:392-01/23-01/16, URBROJ:517-07-3-2-23-4 od 13. veljače 2023. godine u kojem nas tražite posebne uvjete, ograničenja i suglasnosti vezano uz provođenje nadmetanja za odabir najpovoljnijeg ponuditelja za istraživanje geotermalnih voda u istražnom prostoru „Novigrad Podravski“.

Ovim putem obavještavamo Vas da Općina Koprivnički Bregi nema posebnih uvjeta, te je suglasna da se na području Općine Koprivnički Bregi koja se nalazi u istražnom prostoru provedu istraživanja.

Dostavljajući Vam predmetno očitovanje, srdačno Vas pozdravljamo.

S poštovanjem,

OPĆINSKI NAČELNIK
Maro Kuzminski

energetika

Pošiljatelj: Zoran Pačandi
Poslano: 13. ožujka 2023. 15:08
Primatelj: energetika
Kopija: Ambroz Berger; Sanja Ivelj
Predmet: FW: Posebni uvjeti, ograničenja i suglasnosti, traže se_ Provođenje nadmetanja za odabir najpovoljnijeg ponuditelja za istraživanje geotermalnih voda u istražnom prostoru „Novigrad Podravski“
Privici: Novigrad Podravski - posebni uvjeti, ograničenja i suglasnosti, traži se.pdf

Veza: Vaš dopis, KLASA: 392-01/23-01/16, URBROJ: 517-07-3-2-23-4 od 13. veljače 2023.

Poštovani,

povodom zahtjeva za dostavom posebni uvjeti, ograničenja i suglasnosti, a vezano za predmetni zahtjev, očitujemo se kako slijedi.

Uvidom u Registar obnovljivih izvora energije i kogeneracije te povlaštenih proizvođača, koji vodi Uprava za energetiku ovoga Ministarstva, utvrđeno je da na predloženom istražnom prostoru „Novigrad Podravski“ ne nalaze projekti i/ili postrojenja. Stoga smo mišljenja da nema ograničenja da se na predloženim prostorima „Novigrad Podravski“ razvijaju eventualni projekti geotermalnih elektrana.

S poštovanjem,



REPUBLIKA HRVATSKA / REPUBLIC OF CROATIA
Ministarstvo gospodarstva i održivog razvoja
Ministry of Economy and Sustainable Development

Zoran Pačandi
Služba za obnovljive izvore energije / Voditelj Službe
Head of Service for Renewable Energy Sources / Head of Service

Radnička cesta 80, kat 3./soba 5
10 000 Zagreb
Tel. + 385 1 3717 155
e-mail: zoran.pacandi@mzoe.hr
<https://mzoe.gov.hr>

REPUBLIKA HRVATSKA
MINGOR

Primljeno	13.03.2023	
Klasifikacijska oznaka	Org. jed.	
392-01/23-01/16	07-3	
Urudžbeni broj	Pril.	Vrij.
517-07-2-2-23-16	0	0,00



Razmislite o ispisu ove elektronske pošte, čuvajte prirodu.

IZJAVA O ODRICANJU OD ODGOVORNOSTI: Ova elektronička poruka može sadržavati osjetljive, povjerljive i/ili povlaštene informacije te je namijenjena isključivo naznačenom primatelju i/ili grupi primatelja. Ako ste je primili pogreškom, molimo Vas da o tome odmah obavijestite pošiljatelja te da izvornu poruku i sve njene priloge odmah, bez čitanja, trajno izbrišete. Neovlaštena uporaba, distribucija, otkrivanje, umnožavanje ili izmjena ove poruke je zabranjena. Sadržaj, stavovi i mišljenja izneseni u poruci su autorovi i ne predstavljaju nužno službeni stav Ministarstva gospodarstva i održivog razvoja. Budući da komunikacija putem interneta spada u otvoreni način razmjene informacija, Ministarstvo gospodarstva i održivog razvoja ne prihvaća nikakvu odgovornost za eventualnu štetu nastalu primitkom ove poruke i svih njezinih priloga.

DISCLAIMER: This email may contain sensitive, confidential and/or privileged information and is intended only for the recipient and/or group of recipients to which it is addressed. If you received this in error, please immediately notify the sender and permanently delete the original email and any attachments, without reading them. Any unauthorized use, dissemination, disclosure, copying of or change to this email is prohibited. The content, views and opinions expressed in this email are those of the sender only and do not necessarily represent the official views of the Ministry of Economy and Sustainable Development. As internet, communication is an open form of information exchange, the

From: Otprema MINGOR

Sent: Wednesday, February 15, 2023 2:04 PM

To: pisarnica@min-kulture.hr; pisarnica@morh.hr; pisarnica@mup.hr; ministar@mmpi.hr; e-pisarnica@hakom.hr; pisarnica@ccaa.hr; pisarnica.tdu@mps.hr; Damir Petričević <damir.petricevic@kckzz.hr>; procelnik@koprivnicki-bregi.hr; pisarnica@novigrad-podravski.hr; Tajnica UVG <Tajnica.UVG@mingor.hr>; Snježana Starčević <Snjezana.Starcevic@mingor.hr>; Zoran Pačandi <Zoran.Pacandi@mingor.hr>

Cc: Ambroz Berger <Ambroz.Berger@mingor.hr>

Subject: Posebni uvjeti, ograničenja i suglasnosti, traže se_ Provođenje nadmetanja za odabir najpovoljnijeg ponuditelja za istraživanje geotermalnih voda u istražnom prostoru „Novigrad Podravski“

Poštovani,

dostavljamo Vam dopis u prilogu.

S poštovanjem,



REPUBLIKA HRVATSKA / REPUBLIC OF CROATIA
Ministarstvo gospodarstva i održivog razvoja

Pisarnica

Radnička cesta 80
10 000 Zagreb

e-mail: otprema@mingor.hr

<https://mingor.gov.hr/>



Razmislite o ispisu ove elektronske pošte, čuvajte prirodu.

IZJAVA O ODRICANJU OD ODGOVORNOSTI: Ova elektronička poruka može sadržavati osjetljive, povjerljive i/ili povlaštene informacije te je namijenjena isključivo naznačenom primatelju i/ili grupi primatelja. Ako ste je primili pogreškom, molimo Vas da o tome odmah obavijestite pošiljatelja te da izvornu poruku i sve njene priloge odmah, bez čitanja, trajno izbrišete. Neovlaštena uporaba, distribucija, otkrivanje, umnožavanje ili izmjena ove poruke je zabranjena. Sadržaj, stavovi i mišljenja izneseni u poruci su autorovi i ne predstavljaju nužno službeni stav Ministarstva gospodarstva i održivog razvoja. Budući da komunikacija putem interneta spada u otvoreni način razmjene informacija, Ministarstvo gospodarstva i održivog razvoja ne prihvaća nikakvu odgovornost za eventualnu štetu nastalu primitkom ove poruke i svih njezinih priloga.

DISCLAIMER: This email may contain sensitive, confidential and/or privileged information and is intended only for the recipient and/or group of recipients to which it is addressed. If you received this in error, please immediately notify the sender and permanently delete the original email and any attachments, without reading them. Any unauthorized use, dissemination, disclosure, copying of or change to this email is prohibited. The content, views and opinions expressed in this email are those of the sender only and do not necessarily represent the official views of the Ministry of Economy and Sustainable Development. As internet communication is an open form of information exchange, the Ministry of Economy and Sustainable Development excludes all liability for any loss or damage arising from the receipt of this message and any of its attachments.

**MINISTARSTVO GOSPODARSTVA
I ODRŽIVOG RAZVOJA**

**UPRAVA VODNOGA GOSPODARSTVA
I ZAŠTITE MORA**

Ulica grada Vukovara 220, Zagreb

KLASA: 325-01/23-01/90
URBROJ: 517-09-1-2-2-23-4
Zagreb, 09. ožujak 2023.

REPUBLIKA HRVATSKA
MINGOR

Primljeno	15.03.2023	
Klasifikacijska oznaka	Org. jed.	
392-01/23-01/16	07-3	
Urudžbeni broj	Pril.	Vrij.
517-09-23-17	0	0,00



- I N T E R N O -
UPRAVA ZA ENERGETIKU
Radnička cesta 80, Zagreb

PREDMET: Provođenje nadmetanja za odabir najpovoljnijeg ponuditelja za istraživanje geotermalnih voda u istražnom prostoru „Novigrad Podravski“ radi izdavanja dozvole za pridobivanje geotermalnih voda - suglasnost, uvjeti i ograničenja - daju se

Veza: Vaš akt, KLASA: 392-01/23-01/16, URBROJ: 517-07-3-2-23-4 od 13. veljače 2023.

Poštovani,

Uprava vodnoga gospodarstva i zaštite mora, zaprimila je zahtjev Uprave za energetiku navedene bročane oznake, kojim se traže posebni uvjeti, ograničenja i suglasnosti na granice istražnog prostora „Novigrad Podravski“ radi izdavanja dozvole za pridobivanje geotermalnih voda za energetske svrhe sukladno odredbi članka 58. stavka 3. Zakona o istraživanju i eksploataciji ugljikovodika (Narodne novine br. 52/18, 52/19 i 30/21).

Temeljem dostavljene dokumentacije te očitovanja Hrvatskih voda od 07. ožujka 2023. godine, KLASA: 325-05/23-03/0000023, URBROJ: 374-26-2-23-2, utvrđeno je da predloženi istražni prostor geotermalnih voda „Novigrad Podravski“ površine 24,40 km² zadire u III. zonu sanitarne zaštite izvorišta Lipovec.

Iz navedenog razloga svaka radnja koja se obavlja u navedenoj zoni mora biti u skladu s Odlukom o zonama sanitarne zaštite izvorišta „Lipovec“, KLASA: 325-01/14-01/24, URBROJ: 2137/1-03/03-15-11, donijete od strane županijske Skupštine Koprivničko - križevačke županije dana 29. rujna 2015. godine (Službeni glasnik Koprivničko - križevačke županije, broj 9, od 30. rujna 2015. godine), odnosno u skladu s člankom 7., kojim su definirane zabranjene radnje unutar područja III. zone i to:

- ispuštanje nepročišćenih otpadnih voda,
- građenje kemijskih industrijskih postrojenja koja koriste onečišćujuće tvari za vode i vodni okoliš,
- podzemna i površinska eksploatacija mineralnih sirovina osim geotermalnih i mineralnih voda,
- građenje prometnica, aerodroma, parkirališta i drugih prometnih i manipulativnih površina bez kontrolirane odvodnje i odgovarajućeg pročišćavanja oborinskih onečišćenih voda prije ispuštanja u prirodni prijamnik,
- izgradnja bio-plinskih postrojenja s korištenjem stajskog otpada,
- skladištenje i odlaganje otpada, gradnja odlagališta otpada osim sanacija postojećeg u cilju njegovog zatvaranja, građevina za zbrinjavanje otpada uključujući spalionice otpada te postrojenja za obradu, uporabu i zbrinjavanje opasnog otpada,

- izvođenje istražnih i eksploatacijskih bušotina za korištenje voda dozvoljeno je do 1100 m³/godišnje, dok se izvođenje istražnih i eksploatacijskih bušotina za korištenje voda od 1100 do 6000 m³/godišnje, može dopustiti samo ako su u vlasništvu pravne osobe koja obavlja djelatnost javne vodoopskrbe ili uz njihovo prethodno odobrenje i stalni nadzor nad korištenjem, osim onih vezanih uz obnovljive izvore energije,

Također, sukladno odredbama članka 8. predmetne Odluke, unutar III. zone obvezno je:

- uspostaviti evidenciju i nadzor nad aktivnim bušenim i kopanim zdencima, izgrađenih u svrhe koje prelaze granice općeg korištenja voda, a zdence koji nisu u funkciji konzervirati (očistiti) i ukoliko se ne uključuju u monitoring, tada ih konzervirati ili zatvoriti prema uvjetima koje propisuju Hrvatske vode,
- kod izgradnje i održavanja sustava odvodnje površinskih voda osigurati učinkovito otjecanje voda izvan zone sanitarne zaštite.

Nadalje, predloženi istražni prostor geotermalnih voda "Novigrad Podravski" površine 24,40 km² u potpunosti obuhvaća I., II. i III. zonu sanitarne zaštite izvorišta „Delovi“. Iz navedenog razloga svaka radnja koja se obavlja u navedenoj zoni mora biti u skladu s Odlukom o zaštiti izvorišta „Delovi“ u Delovima, KLASA: 325-01/14-01/12, URBROJ: 2137/11-15-10, donijete od strane općinskog vijeća Općine Novigrad Podravski, dana 30. travnja 2015. godine (Službeni glasnik Koprivničko-križevačke županije, broj 8/15), kojom su definirane zabrane unutar područja I., II. i III. zone i to:

Sukladno odredbama članka 7. Odluke, unutar područja III. zone zabranjuje se:

- ispuštanje nepročišćenih otpadnih voda,
- građenje kemijskih i industrijskih postrojenja opasnih i onečišćujućih tvari za vode i vodni okoliš,
- izgradnja benzinskih postaja bez spremnika s dvostrukom stjenkom, uređajem za automatsko detektiranje i dojavu propuštanja te zaštitnom građevinom (tankvanom),
- podzemna i površinska eksploatacija mineralnih sirovina osim geotermalnih i mineralnih voda,
- građenje prometnica, aerodroma, parkirališta i drugih prometnih i manipulativnih površina bez kontrolirane odvodnje i odgovarajućeg pročišćavanja oborinskih onečišćenih voda prije ispuštanja u prirodni prijamnik,
- izgradnja bio-plinskih postrojenja s korištenjem stajskog otpada,
- skladištenje i odlaganje otpada, gradnja odlagališta otpada osim sanacija postojećeg u cilju njegovog zatvaranja, građevina za zbrinjavanje otpada uključujući spalionice otpada te postrojenja za obradu, oporabu i zbrinjavanje opasnog otpada,
- izvođenje istražnih i eksploatacijskih bušotina za korištenje podzemne vode kapaciteta crpljenja preko 11000 m³/godišnje, osim onih vezanih uz vodoistražne radove za javnu vodoopskrbu i obnovljive izvore energije,

Također, sukladno odredbama članka 8. predmetne Odluke, unutar III. zone obvezno je:

- kod izgradnje i održavanja sustava odvodnje površinskih voda osigurati učinkovito otjecanje voda izvan zone sanitarne zaštite.

Sukladno odredbama članka 13. Odluke, unutar područja II. zone, uz zabrane navedene za III. zonu, zabranjuje se:

- ispuštanje pročišćenih i nepročišćenih otpadnih voda s prometnica,

- skladištenje i odlaganje otpada, gradnja odlagališta otpada osim sanacija postojećih u cilju njegovog zatvaranja, građevina za zbrinjavanje otpada uključujući spalionice otpada, regionalnih i županijskih centara za gospodarenje otpadom, reciklažnih dvorišta i pretovarnih stanica za otpad ako nije planirana provedba mjera zaštite voda te postrojenja za obradu, uporabu i zbrinjavanje opasnog otpada,
- prekapanje i odvoženje površinskoga pokrivača,
- bilo kakvo uskladištenje ili pretakanje naftnih derivata,
- izvođenje istražnih i eksploatacijskih bušotina, osim onih vezanih uz vodoistražne radove za javnu vodoopskrbu i obnovljive izvore energije,

Također, sukladno odredbama članka 14. Odluke, unutar područja II. zone obvezno je:

- izgraditi nepropustan sustav odvodnje otpadnih voda, ili izgraditi nepropusnu sabirnu jamu zatvorenog tipa koja se mora redovito prazniti,
- priključiti sve građevine na sustav odvodnje,
- izmjenu ulja na agregatu i transformatorskim stanicama izvršiti pomoću posuda prikladnih za transport i isključiti bilo kakvo razlijevanje na području svih zaštitnih zona.

Sukladno odredbama članka 19. Odluke, unutar područja I. zone sanitarne zaštite izvorišta „Delovi“ sa zahvaćanjem voda iz vodonosnika s međuzrnskom poroznošću zabranjuju se sve aktivnosti osim onih koje su vezane za zahvaćanje, kondicioniranje i transport vode u vodoopskrbni sustav.

Temeljem dostavljene dokumentacije te očitovanja Hrvatskih voda od 07. ožujka 2023. godine, KLASA: 325-05/23-03/0000023, URBROJ: 374-26-2-23-2, utvrđeno je da se unutar granica predloženog istražnog prostora „Novigrad Podravski“ nalazi uređena kanalska mreža koju čine (u dijelu) vode II. reda: vodotoci „Brzava“, „Jaruzica“, „Borovljani“ i „Vlajislav“ te kompleksi detaljne melioracijske odvodnje „Staro selo-Borovke“ i d.o. Koprivnički Bregi sa sabirnim kanalima i kanalima detaljne melioracijske odvodnje.

Na području predloženog istražnog prostora potrebno je svaku bušotinu u postupku istraživanja geotermalnih voda, locirati minimalno 6 metara od ruba korita vodotoka.

Prema članku 141. Zakona o vodama (Narodne novine br. 66/19 i 84/21), zabranjeno je u vodotoke i druge vode, melioracijske i druge kanale, kao i u inundacijskom području, odlagati zemlju, kamen, otpadne i druge tvari te obavljati druge radnje kojima se može utjecati na promjenu toka, vodostaja, količinu i kakvoću vode ili otežati održavanje vodnog sustava.

Prilikom obavljanja istražnih radova također je potrebno poštivati i ostale zabrane i ograničenja koja su definirana odredbama članka 141. Zakona o vodama.

U slučaju potrebe izvedbe privremenih prijelaza preko kanala nužno ih je izvesti na način da se osigura normalna funkcija kanala i odvodnja viška oborina, a po završetku radova iste treba ukloniti te kanale dovesti u prvobitno-funkcionalno stanje.

Obveza je izvođača istražnih radova sanirati/obnoviti sve postojeće propuste na kanalima, koji se oštete ili unište prolaskom strojeva i opreme prilikom izvođenja radova.

Prije početka izvođenja radova investitor je dužan za svaku bušotinu u istražnom prostoru ishoditi vodopravne uvjete Hrvatskih voda, sukladno odredbama članka 158. Zakona o vodama, u kojima će se detaljnije određivati tehnički uvjeti te provođenje mjera zaštite, a na projektno tehničku dokumentaciju, sukladno članku 163. Zakona o vodama, ishoditi vodopravnu potvrdu.

Isto tako, prije početka radova potrebno je obavijestiti Hrvatske vode, Vodnogospodarski odjel za Muru i gornju Dravu, Međimurska ulica 26b, Varaždin, o lokacijama i terminu izvođenja radova.

Slijedom navedenog, Uprava vodnoga gospodarstva i zaštite mora, daje suglasnost na granice predloženog istražnog prostora „Novigrad Podravski“ za istraživanje geotermalnih voda radi izdavanja dozvole za pridobivanje geotermalnih voda uz poštivanje prethodno navedenih uvjeta i ograničenja.

S poštovanjem,

RAVNATELJICA


Elizabeta Kos, dipl.ing.

Prilozi:

- pregledana situacija istražnog prostora te zona sanitarnih zaštita izvorišta Lipovec i Delovi

Dostaviti:

1. Naslovu, dostavom
2. Pismohrana, ovdje



REPUBLIKA HRVATSKA
Ministarstvo mora, prometa
i infrastrukture

Uprava za cestovni promet, cestovnu infrastrukturu
i inspekciju

KLASA: 350-05/23-02/106
URBROJ: 530-08-1-1-23-2
Zagreb, 13. ožujka 2023. godine

REPUBLIKA HRVATSKA MINGOR		
Primljeno	16.03.2023	
Klasifikacijska oznaka	Org. jed.	
392-01/23-01/16	07-3	
Urudžbeni broj	Pril.	Vrij.
530-23-18	0	0,00



**MINISTARSTVO GOSPODARSTVA
I ODRŽIVOG RAZVOJA**

Radnička cesta 80
10000 Zagreb

PREDMET: Provođenje nadmetanja za odabir najpovoljnijeg ponuditelja za istraživanje geotermalnih voda u istražnom prostoru „Novigrad podravski“ radi izdavanja dozvole za pridobivanje geotermalnih voda -odgovor, daje se

Veza: Vaš zahtjev, KLASA: 392-01/23-01/16; URBROJ: 517-07-3-2-23-4 od 13.02.2023.

Poštovani,

zaprimili smo Vaš, gore navedeni, zahtjev koji se odnosi na izdavanje posebnih uvjeta, ograničenja i suglasnosti na granice predloženih istražnih prostora za istraživanje geotermalnih voda, te vam u prilogu dostavljamo posebne uvijete Hrvatskih cesta d.o.o. i Županijske uprave za ceste Koprivničko-križevačke županije.

S poštovanjem,

RAVNATELJ



Prilog:

1. Posebni uvjeti Hrvatskih cesta d.o.o. KLASA: 340-09/23-05/314; URBROJ: 345-920-921-921.20/607-23-02 od 07.03.2023.;
2. Posebni uvjeti ŽUC Koprivničko-križevačke županije KLASA: 361-01/23-02/043; URBROJ: 2137-113-06-23-002 od 10.03.2023.

KLASA: 340-09/23-05/314
URBROJ: 345-920-921-921.20/607-23-02
Varaždin, 07.3.2023.

Hrvatske ceste d.o.o. za upravljanje, građenje i održavanje državnih cesta, Zagreb-Medveščak, Vončinina 3, Poslovna jedinica Varaždin, Kralja Petra Krešimira IV 25, na temelju čl. 55. Zakona o cestama (NN 84/11, 22/13, 54/13, 148/13, 92/14, 110/19, 144/21, 114/22, 114/22, 04/23), povodom zahtjeva Ministarstva mora, prometa i infrastrukture putem, Uprave za cestovni promet, cestovnu infrastrukturu i inspekciju, Sektor cestovne infrastrukture, Služba za razvoj cestovne infrastrukture, putem e-pošte za Ministarstvo gospodarstva i održivog razvoja, utvrđuju

POSEBNE UVJETE

1. Utvrđuju se posebni uvjeti za zahvat u prostoru:
 - Istraživanje geotermalnih voda u istražnom prostoru „Novigrad Podravski“, dijelom u cestovnom zemljištu i zaštitnom pojasu državne ceste DC2 i štićenom koridoru planirane buduće Podravske brze ceste.
2. Posebni uvjeti su:
 - 2.1. Sve zahvate na istraživanju geotermalnih voda u istražnom prostoru „Novigrad Podravski“, površine 24,40 km², izvesti sukladno važećoj prostorno - planskoj dokumentaciji i zakonskoj regulativi izvan cestovnog zemljišta (cestovno zemljište definirano je čl. 4. Zakona o cestama) državne ceste DC2 i izvan štićenog koridora planirane buduće Podravske brze ceste, dionica Koprivnica - Virovitica.
 - 2.2. U cilju zaštite državne ceste potrebno je poštivati zaštitne koridore za planirane buduće prometnice i zaštitni pojas uz postojeće ceste u skladu s člankom 55. Zakona o cestama („Narodne novine“ 84/11, 22/13, 54/13, 148/13, 92/14, 110/19, 144/21).
3. Prije izvođenja radova unutar zaštitnog pojasa državne ceste potrebno je sukladno članku 51. Zakona o cestama (NN 84/11, 22/13, 54/13, 148/13, 92/14, 110/19, 144/21, 114/22, 114/22, 04/23) od Hrvatskih cesta d.o.o. ishoditi odobrenje ili suglasnost za radove koji su predmet ovih uvjeta.
4. Za izdavanje odobrenja za izvođenje radova ili suglasnosti potrebno je dostaviti terminski plan izvođenja, podatke o izvođaču i podatke o odgovornoj osobi izvoditelja radova, inženjeru gradilišta, odnosno voditelju radova i nadzornoj službi.
5. Posebni uvjeti vrijede dvije godine od dana izdavanja, a nakon tog roka investitor odnosno korisnik dužan je zatražiti nove ili produljenje postojećih uvjeta, ako se u međuvremenu na cesti nisu stekli uvjeti koji bi zahtijevali izmjenu istih.

Rukovoditelj poslovne jedinice:

Davor Bobičanec, dipl.ing.građ.

Dostaviti:

1. Podnositelj zahtjeva, putem sustava e-konferencija;
2. Pismohrana.

Hrvatske ceste d.o.o. za upravljanje, građenje i održavanje državnih cesta

Vončinina 3, 10 000 Zagreb | +385 1 4722 555 | javnost@hrvatske-ceste.hr | www.hrvatske-ceste.hr
Trgovački sud u Zagrebu | MBS 080391653 | MB 1554972 | Temeljni kapital: 14.252.410,00 EUR, uplaćen u cijelosti.
OIB 55545787885 | Uprava: Josip Škorić, predsjednik | Alen Levarić | Zeljana Šikić
Erste&Steiermärkische Bank d.d. | IBAN: HR43 2402 0081 1005 7949 0



KLASA: 361-01/23-02/043
URBROJ: 2137-113-06-23-002
Križevci, 10.03.2023.

REPUBLIKA HRVATSKA
Ministarstvo mora, prometa i infrastrukture
Uprava za cestovni promet, cestovnu
infrastrukturu i inspekciju
Prisavlje 14

10 000 ZAGREB

- Predmet: Provođenje nadmetanja za odabir najpovoljnijeg ponuditelja za istraživanje geotermalnih voda u istražnom prostoru „Novigrad Podravski“ radi izdavanja dozvole za pridobivanje geotermalnih voda**
- **Očitovanje – dostavlja se**

Poštovani,

Prema vašem traženju u vezi dopisa Ministarstva gospodarstva i održivog razvoja (KLASA: 392-01/23-01/16 URBROJ: 517-07-3-2-23-4 od 13. veljače 2023.) a vezano za provođenje nadmetanja za odabir najpovoljnijeg ponuditelja za istraživanje geotermalnih voda u istražnom prostoru „Novigrad Podravski“ radi izdavanja dozvole za pridobivanje geotermalnih voda, očitujemo se u nastavku.

Županijska uprava za upravljanje županijskim i lokalnim cestama Koprivničko-križevačke županije nema posebnih uvjeta, ograničenja i suglasnosti na granice predloženog istražnog prostora za istraživanje geotermalnih voda.

Najkasnije 10 dana prije izvođenja radova unutar cestovnog zemljišta investitor je dužan od nadležne uprave za ceste ishoditi Suglasnost za izvođenje radova uz javnu cestu sukladno Zakonu o cestama čl. 55. i 57. (NN 84/11, 22/13, 54/13, 148/13, 92/14, 110/19, 144/21, 114/22), uz dostavu dozvole o pridobivanju geotermalnih voda i Elaborata privremene regulacije prometa.

S poštovanjem.

STRUČNI SURADNIK ZA UPRAVNO – TEHNIČKE POSLOVE
I SIGURNOST PROMETA:

Marcel Kovacić, dipl.ing.prom.



REPUBLIKA HRVATSKA
Ministarstvo mora, prometa
i infrastrukture

KLASA: 350-05/23-02/106
URBROJ: 530-06-1-1-23-5
Zagreb, 15. ožujka 2023. godine

REPUBLIKA HRVATSKA MINGOR		
Primljeno	16.03.2023	
Klasifikacijska oznaka	Org. jed.	
392-01/23-01/16	07-3	
Urudžbeni broj	Pril.	Vrij.
530-23-19	0	0,00



MINISTARSTVO GOSPODARSTVA
I ODRŽIVOG RAZVOJA
Ul. Grada Vukovara 78, 10000 Zagreb

PREDMET: Provođenje nadmetanja za odabir najpovoljnijeg ponuditelja za istraživanje geotermalnih voda u istražnom prostoru „Novigrad Podravski“ radi izdavanja dozvole za pridobivanje geotermalnih voda - posebni uvjeti, dostavljaju se

VEZA: KLASA: 392-01/23-01/16; URBROJ: 517-07-3-2-23-4 od 13. veljače 2023. godine

Poštovani,

temeljem vašeg zahtjeva za dostavom posebnih uvjeta, ograničenja i suglasnosti na granice predloženog istražnog prostora „Novigrad Podravski“ radi izdavanja dozvole za pridobivanje geotermalnih voda, očitujemo se iz djelokruga nadležnosti Uprave za željezničku infrastrukturu i promet u nastavku kako slijedi:

Planirani istražni prostor „Novigrad Podravski“ obuhvaća dio željezničke pruge R202 Varaždin-Dalj od km oko 193+350 do km oko 198+973. Iako istraživanja geotermalnih voda ne predstavljaju gradnju, ista je potrebno planirati izvan pružnog pojasa navedenih željezničkih pruga (zemljište ispod željezničke pruge, odnosno kolosijeka, između kolosijeka i pokraj krajnjih kolosijeka s obje strane željezničke pruge, na udaljenosti od najmanje osam metara, odnosno najmanje šest metara, ako željeznička pruga prolazi kroz naseljeno mjesto, mjereno vodoravno od osi krajnjega kolosijeka sa svake strane, kao i pripadajući zračni prostor), tj. izvan infrastrukturnog pojasa (zemljište ispod željezničke pruge, zemljište ispod ostalih funkcionalnih dijelova željezničke infrastrukture, te zemljište potrebno za tehnološka unaprjeđenja i razvoj infrastrukturnih kapaciteta uključivo i pripadajući zračni prostor).

Prije početka provođenja istražnih radova planiranih u zaštitnom pružnom pojasu (100 metara obostrano od osi kolosijeka navedene željezničke pruge), kao što su snimanje seizmike, druga mjerenja i izrada istražnih bušotina, potrebno je dostaviti način i metode istraživanja (opisno i grafički) na utvrđivanje detaljnijih posebnih uvjeta.

S poštovanjem,





REPUBLIKA HRVATSKA
MINISTARSTVO OBRANE
ZAGREB

UPRAVA ZA MATERIJALNE RESURSE
SEKTOR ZA VOJNU INFRASTRUKTURU I
ZAŠTITU OKOLIŠA

KLASA: 351-01/23-01/3

URBROJ: 512M3-020103-23-10

Zagreb, 20. veljače 2023.

REPUBLIKA HRVATSKA MINGOR		
Primljeno	23.02.2023	
Klasifikacijska oznaka	Org. jed.	
392-01/23-01/16	07-3	
Urudžbeni broj	Pril.	Vrij.
512-23-7	0	0,00



MINISTARSTVO GOSPODARSTVA
I ODRŽIVOG RAZVOJA
Radnička cesta 80, Zagreb

PREDMET: Provođenje nadmetanja za odabir najpovoljnijeg ponuditelja za istraživanje geotermalnih voda u istražnom prostoru „Novigrad Podravski“ radi izdavanja dozvole za pridobivanje geotermalnih voda
- mišljenje, dostavlja se

VEZA: vaš akt KLASA: 392-01/23-01/16
URBROJ: 517-07-3-2-23-4
od 13. veljače 2023.

Poštovani,

vezano uz traženo mišljenje po aktu iz veze gornjih oznaka, a nakon uvida u prostorno-plansku dokumentaciju istraživanog područja utvrđeno je kako unutar predviđenog istražnog prostora nema vojnih lokacija niti zona posebne namjene za potrebe obrane te stoga iz područja naše nadležnosti nemamo posebnih uvjeta ni ograničenja vezanih uz predmetni istražni prostor.

MR
UR / 9



O tome obavijest:

- Služba za vojno graditeljstvo i energetska učinkovitost

Primljeno	17.03.2023	
Klasifikacijska oznaka	Org. jed.	
392-01/23-01/16	07-3	
Urudžbeni broj	Pril.	Vrij.
517-10-23-20	0	0,00

MINISTARSTVO GOSPODARSTVA I ODRŽIVOG RA
UPRAVA ZA ZAŠTITU PRIRODE

KLASA: 352-07/23-01/19
URBROJ: 517-10-2-2-23-2
Zagreb, 16. ožujka 2023.



UPRAVA ZA ENERGETIKU
- ovdje -

PREDMET: Provođenje nadmetanja za odabir najpovoljnijeg ponuditelja za istraživanje geotermalnih voda u istražnom prostoru „Novigrad Podravski“ radi izdavanja dozvole za pridobivanje geotermalnih voda
- posebni uvjeti, ograničenja i suglasnosti - očitovanje, daje se

Veza: Vaš dopis KLASA: 392-01/23-01/16, URBROJ: 517-07-3-2-23-4 od 13. veljače 2023.

Uprava za zaštitu prirode zaprimila je vaš zahtjev pod gore navedenim brojem kojim pozivate da se sukladno odredbi čl. 58. st. 3. Zakona o istraživanju i eksploataciji ugljikovodika (Narodne novine, br. 52/18, 52/19, 30/21) dostave posebni uvjeti, ograničenja i suglasnosti na granice predloženog istražnog prostora „Novigrad Podravski“.

Ovo Ministarstvo ocijenilo je da na predloženom istražnom prostoru „Novigrad Podravski“ (ukupne površine 24,40 km²) postoji potreba za utvrđivanjem pojedinačnih rezervi geotermalnih voda iz kojih se može koristiti akumulirana toplina u energetske svrhe te za utvrđivanjem njihove gospodarske iskoristivosti, stoga je sukladno odredbi članka 55. stavka 2. Zakona o istraživanju i eksploataciji ugljikovodika donijelo Odluku o provođenju nadmetanja za odabir najpovoljnijeg ponuditelja za istraživanje geotermalnih voda u istražnom prostoru „Novigrad Podravski“ radi izdavanja dozvole za pridobivanje geotermalnih voda KLASA: 392-01/23-01/16, URBROJ: 517-07-3-2-23-2 od 13. veljače 2023. Uz zahtjev je dostavljen i pregledni zemljovid predloženog istražnog prostora geotermalnih voda „Novigrad Podravski“.

Uvidom u dostavljenu dokumentaciju Uprava za zaštitu prirode daje sljedeće očitovanje. U smislu posebnog propisa iz sektorskog područja zaštite prirode (Zakon o zaštiti prirode, Narodne novine, br. 80/13, 15/18, 14/19, 127/19, u daljnjem tekstu: Zakon) ne postoje posebni uvjeti ili ograničenja koja bi bila primjenjiva pri provođenju nadmetanja za odabir najpovoljnijeg ponuditelja za istraživanje geotermalnih voda na pojedinom istražnom prostoru. Sukladno odredbama Zakona, posebni uvjeti, dopuštenja ili ograničenja izdaju se tijekom provođenja određenih postupaka (npr: izdavanja uvjeta i potvrda za zahvat za koji je prema posebnim propisima iz područja prostornog uređenja i posebnim propisima iz područja gradnje potrebno ishoditi akt za građenje – čl. 23. i 143. Zakona, izdavanje dopuštenja/uvjeta zaštite prirode za zahvat u zaštićenom području za koji nije potrebno ishoditi akt kojim se odobrava građenje prema posebnom propisu kojim se uređuje gradnja – čl. 144. Zakona, provedba postupka ocjene prihvatljivosti zahvata za ekološku mrežu – čl. 24. – 44. Zakona, i dr.). Slijedom iznijetog ova Uprava ne može izdati tražene posebne uvjete, ograničenja i/ili suglasnost.

Da li se predloženi istražni prostor nalazi unutar zaštićenog područja ili područja ekološke mreže Natura 2000 može se provjeriti putem Informacijskog sustava zaštite prirode (poveznica: <http://www.biportal.hr/gis/>), a u daljem razvoju projekta i provedbi postupaka propisanih posebnim propisima, koji su obvezujući i za zahvate pridobivanje geotermalnih voda, utvrdit će se posebni uvjeti i/ili eventualna ograničenja.

RAVNATELJ
Igor Kreitmeyer



DOSTAVITI:

1. Naslovu (putem elektroničke pošte: energetika@mingor.hr)



REPUBLIKA HRVATSKA



KOPRIVNIČKO - KRIŽEVAČKA ŽUPANIJA
Upravni odjel za prostorno uređenje,
gradnju, zaštitu okoliša i zaštitu prirode

KLASA: 351-03/23-01/34
URBROJ: 2137-05/03-23-2
Koprivnica, 24. ožujka 2023.

REPUBLIKA HRVATSKA
MINGOR

Primljeno	27.03.2023	
Klasifikacijska oznaka	Org. jed.	
392-01/23-01/16	07-3	
Urudžbeni broj	Pril.	Vrij.
2137-23-21	0	0,00



**MINISTARSTVO GOSPODARSTVA I
ODRŽIVOG RAZVOJA**

Radnička cesta 80, ZAGREB

PREDMET: Provođenje nadmetanja za odabir najpovoljnijeg ponuditelja za
istraživanje geotermalnih voda u istražnom prostoru
„Novigrad Podravski” radi izdavanja dozvole za pridobivanje geotermalnih
voda – **posebni uvjeti, ograničenja i suglasnosti, dostavljaju se**

Poštovani,

prema Vašem zahtjevu za dostavu posebnih uvjeta, ograničenja i suglasnosti za
provođenje nadmetanja za odabir najpovoljnijeg ponuditelja za istraživanje geotermalnih voda
u istražnom prostoru „Novigrad Podravski” radi izdavanja dozvole za pridobivanje
geotermalnih voda, dostavljamo slijedeće očitovanje.

Istražni prostor „Novigrad Podravski” površine je 24,40 km² s koordinatama vršnih
točaka koje ste dostavili, a unutar područja Koprivničko-križevačke županije. Kao posebni
uvjet i ograničenje ističemo, prije svega, **zabranu obavljanja istražnih djelatnosti**
utvrđivanja pojedinačnih rezervi geotermalnih voda unutar svih zona sanitarne zaštite
izvorišta Delovi koje se nalazi unutar granica istražnog prostora „Novigrad Podravski”. Za
nikakve istražne aktivnosti, niti smještaj bušaćih postrojenja nema opravdanja unutar, niti
barem 500 metara od III. zone sanitarne zaštite izvorišta Delovi koje pitkom vodom opskrbljuju
dijelove Bjelovarsko-bilogorske županije. Isto ograničenje trebalo bi važiti za sva vodocrpilišta
na području Koprivničko-križevačke županije. Investitori nemaju opravdanja zadirati u
osjetljiva područja napajanja vodocrpilišta budući na raspolaganju imaju sasvim dovoljno
površina koja nisu toliko rizična obzirom na moguća onečišćenja i poremećaje vodonosnih
slojeva, iako zastarjeli propisi o vodozaštiti koji ne prate razvoj tehnologije istraživanja
geotermalnih voda, omogućuju te djelatnosti i u vodozaštitnoj zoni.

Za svaki zahvat izvođenja istražne bušotine potrebno je provesti OPUO postupak prema
točki 10.12. Priloga II. Uredbe o procjeni utjecaja zahvata na okoliš („Narodne novine” br.
61/14 i 3/17), međutim, mišljenja smo da to nije dovoljna razina analize mogućih negativnih
utjecaja te da bi svi nositelji zahvata trebali provesti najmanje postupak procjene utjecaja na
okoliš.

Posebna ograničenja vezana su također uz eventualno preklapanje istražnog polja s
POVS i/ili POP područjem ekološke mreže gdje je za iste bušotine s pripadajućim poljem,
potrebno provesti Prethodnu ocjenu zahvata na ekološku mrežu sukladno Zakonu o zaštiti
prirode („Narodne novine” br. 80/13, 15/18, 14/19 i 127/19).

Osobito treba voditi računa o tome ukoliko se istražni prostor nalazi i na području vodonosnika pitke vode te istraživanja unutar predviđenih granica ne smiju uzrokovati ekološke niti ekonomske štete na prostoru planiranog istražnog prostora.

Pri odabiru potencijalnih lokacija izvođenja istražnih bušotina prije svega je potrebno, osim mjera zaštite okoliša i prirode uvrštenih u strateške planske dokumente više razine, provjeriti uvjete korištenja i zaštite prostora, namjenu površina i ostala ograničenja prostorno-planske dokumentacije županijskog Prostornog plana Koprivničko-križevačke županije (<http://www.prostorno-kkz.hr/prostorni-planovi/prostorni-plan-koprivnicko-krizevacke-zupanije>), kao i prostornih planova niže razine, jedinica lokalne samouprave na predloženom polju kako bi se isključili prostori rezervirani za infrastrukturne i druge namjene i uvjete korištenja.

S poštovanjem,

VIŠA STRUČNA SAVJETNICA – SPECIJALISTICA
ZAŠTITE OKOLIŠA I PRIRODE:
1 Ana Kranjčev, prof., univ.spec.oecoling.



Dostaviti:

1. Naslovu (e-dostavom na: energetika@mingor.hr; ambroz.berger@mingor.hr)
2. Pismohrana.-

Na znanje:

1. Općina Novigrad Podravski (pisarnica@novigrad-podravski.hr)
2. Općina Koprivnički Bregi (procelnik@koprivnicki-bregi.hr)

PRILOG II. – OBRAZAC BANKARSKE GARANCIJE ZA OZBILJNOST PONUDE

[Banka, adresa]

Ministarstvo gospodarstva i održivog
razvoja
Radnička cesta 80
10000 Zagreb

Zagreb, dd.mm. 2022.

[Banka, adresa, OIB] (u daljnjem tekstu: Banka) izdaje po nalogu i za račun [ponuditelj, adresa, OIB] (u daljnjem tekstu: Nalogodavac), a u korist Ministarstva gospodarstva i održivog razvoja, Zagreb, Radnička cesta 80, OIB: 19370100881 (u daljnjem tekstu: Korisnik garancije) sljedeću

G A R A N C I J U br. [·]

za ozbiljnost ponude

1. Banka je upoznata da Nalogodavac podnosi ponudu u postupku nadmetanja radi odabira najpovoljnijeg ponuditelja za istraživanje geotermalnih voda u istražnom prostoru „Novigrad Podravski“ radi izdavanja dozvole za pridobivanje geotermalnih voda u energetske svrhe, prema Dokumentaciji za nadmetanje, KLASA: 310-34/22-01/12, URBROJ: 405-01/01-23-8, od 31. ožujka 2023. godine objavljene od strane Agencije za ugljikovodike.
2. Ovom Garancijom Banka se obvezuje Korisniku garancije da će neopozivo, bezuvjetno i na prvi poziv isplatiti iznos od 10.000,00 EUR (slovima: deset tisuća eura) ako Nalogodavac odustane od obvezujuće ponude u roku njezine valjanosti, ako u ponudi iznese neistiniti iskaz ili dokaz, ako u traženom roku ne dostavi dopunu ili pojašnjenje ponude te ako u propisanom roku iz izdane dozvole ne dostavi garanciju za uredno izvršenje obveza istražnog razdoblja ili garanciju za sanaciju istražnog prostora.
3. Banka će uz uvjete iz ove Garancije, isplatiti garantirani iznos djelomično ili u cijelosti na temelju pisanog zahtjeva Korisnika garancije za plaćanje u kojem će biti navedena jedna ili više okolnosti na osnovu kojih se traži isplata po Garanciji, bez obveze Korisnika garancije da obrazlaže svoj zahtjev, a pri čemu iznos koji se zahtjeva za plaćanje nije drugačije plaćen, izravno ili neizravno, od strane Nalogodavca ili u njegovo ime.

Zahtjev Korisnika garancije za plaćanje mora biti potpisan od strane osobe ovlaštene za zastupanje Korisnika Garancije.

4. Ova Garancija stupa na snagu danom izdavanja i vrijedi do dd.mm.gggg. ili do povrata originala Garancije Banci, ovisno što nastupi ranije, a svaki zahtjev za plaćanje prema ovoj Garanciji, u skladu s točkom 2. i 3. ove Garancije, mora biti zaprimljen u Banci unutar tog roka. Zahtjev za plaćanje podnosi se u naprijed navedenom roku na adresu [·]. Plaćanje po sukladnom zahtjevu za plaćanje biti će izvršeno u roku od 8 (osam) radnih dana od primitka zahtjeva.

Po isteku roka do kojeg vrijedi ova Garancija prestaje obveza Banke po ovoj Garanciji i bez povrata iste.

Ova Garancija izdaje se u 3 (tri) primjerka od kojih je 1 (jedan) original, a 2 (dva) se smatraju kopijama.

[Banka]

**PRILOG III. – OBRAZAC BANKARSKE GARANCIJE ZA IZVRŠENJE OBVEZA
ISTRAŽNOG RAZDOBLJA**

[Banka, adresa]

Ministarstvo gospodarstva i održivog
razvoja
Radnička cesta 80
10000 Zagreb

Zagreb, dd.mm.2023.

[Banka, adresa, OIB] (u daljnjem tekstu: Banka) izdaje po nalogu i za račun [ponuditelj, adresa, OIB] (u daljnjem tekstu: Nalogodavac), a u korist Ministarstva gospodarstva i održivog razvoja, Zagreb, Radnička cesta 80, OIB: 19370100881 (u daljnjem tekstu: Korisnik garancije) sljedeću

G A R A N C I J U br. [-]

za uredno izvršenje obveza

1. Utvrđuje se da je Nalogodavcu izdana Odluka o izdavanju dozvole za istraživanje geotermalnih voda u istražnom prostoru „Novigrad Podravski“ (KLASA: , URBROJ:) od dd.mm.2023. (u daljnjem tekstu: Odluka). Prema navedenoj Odluci Nalogodavac je dužan Korisniku garancije dostaviti garanciju za izvršenje obveza istražnog razdoblja u iznosu od 10% vrijednosti planiranih naftno-rudarskih radova iz točke [·] Odluke.
2. Ovom Garancijom Banka se obvezuje Korisniku garancije da će neopozivo, bezuvjetno i na prvi poziv isplatiti bilo koji iznos, ali najviše do visine od [·] EUR (slovima: eura) ako Nalogodavac ne izvrši naftno-rudarske radove iz točke [·] Odluke uz uvjete i na način kako je preuzeo te obveze.
3. Banka će uz uvjete iz ove Garancije, isplatiti garantirani iznos djelomično ili u cijelosti na temelju pisanog zahtjeva Korisnika garancije za plaćanje, kojim će izrijekom izjaviti da mu obveza Nalogodavca iz točke [·] Odluke nije djelomično ili u cijelosti izvršena u roku, pri čemu iznos koji se zahtjeva za plaćanje nije drugačije plaćen, izravno ili neizravno, od strane Nalogodavca ili u njegovo ime.

Zahtjev Korisnika garancije za plaćanje mora biti potpisan od strane osobe ovlaštene za zastupanje Korisnika Garancije.

4. Ova Garancija stupa na snagu danom izdavanja i vrijedi do dd.mm.gggg. i svaki zahtjev za plaćanje prema ovoj Garanciji, u skladu s točkom 3. ove Garancije, mora biti zaprimljen u Banci unutar tog roka. Zahtjev za plaćanje podnosi se u naprijed navedenom roku na adresu [·]. Plaćanje po sukladnom zahtjevu za plaćanje biti će izvršeno u roku od 8 (osam) radnih dana od primitka zahtjeva.
5. Ovom Garancijom osigurava se uredno ispunjenje obveza Nalogodavca iz točke [·] Odluke počevši od dd.mm.gggg.

Po isteku roka do kojeg vrijedi ova Garancija prestaje obveza Banke po ovoj Garanciji i bez povrata iste.

Ova Garancija izdaje se u 3 (tri) primjerka od kojih je 1 (jedan) original, a 2 (dva) se smatraju kopijama.

[Banka]

**PRILOG IV. – OBRAZAC BANKARSKE GARANCIJE ZA SANACIJU
ISTRAŽNOG PROSTORA**

[Banka, adresa]

Ministarstvo gospodarstva i održivog
razvoja
Radnička cesta 80
10000 Zagreb

Zagreb, xx.xx.2023.

[Banka, adresa, OIB] (u daljnjem tekstu: Banka) izdaje po nalogu i za račun [ponuditelj, adresa, OIB] (u daljnjem tekstu: Nalogodavac), a u korist Ministarstva gospodarstva i održivog razvoja, Zagreb, Radnička cesta 80, OIB: 19370100881 (u daljnjem tekstu: Korisnik garancije) sljedeću

G A R A N C I J U br. [·]

za sanaciju istražnog prostora

1. Utvrđuje se da je Nalogodavac temeljem Odluke o izdavanju dozvole za istraživanje geotermalnih voda u istražnom prostoru „Novigrad Podravski“ (KLASA:, URBROJ:) od xx.xx.2023. dobio dozvolu za istraživanje geotermalnih voda u istražnom prostoru „Novigrad Podravski“ (u daljnjem tekstu: Odluka). Prema navedenoj Odluci Nalogodavac je dužan Korisniku garancije dostaviti garanciju za osiguranje izvršenja obveza sanacije istražnog prostora „Novigrad Podravski“ nakon dovršetka naftno-rudarskih radova.
2. Ovom Garancijom Banka se obvezuje Korisniku garancije da će neopozivo, bezuvjetno i na prvi poziv isplatiti bilo koji iznos, ali najviše do visine od [·] EUR (slovima: eura) ukoliko Nalogodavac ne izvrši svoje obveze s osnove sanacije iz točke [·] Odluke uz uvjete i na način kako je preuzeo obveze sanacije.

3. Banka će uz uvjete iz ove Garancije, isplatiti garantirani iznos djelomično ili u cijelosti na temelju pisanog zahtjeva Korisnika garancije za plaćanje, kojim će izrijekom izjaviti da mu obveza Nalogodavca s osnove sanacije iz točke [·] Odluke nije izvršena, pri čemu iznos koji se zahtijeva za plaćanje nije drugačije plaćen, izravno ili neizravno, od strane Nalogodavca ili u njegovo ime.

Zahtjev Korisnika garancije za plaćanje mora biti potpisan od strane osobe ovlaštene za zastupanje Korisnika Garancije.

4. Ova Garancija stupa na snagu danom izdavanja i vrijedi do xx.xx.xxxx. i svaki zahtjev za plaćanje prema ovoj Garanciji, u skladu s točkom 3. ove Garancije, mora biti zaprimljen u Banci unutar tog roka. Zahtjev za plaćanje podnosi se u naprijed navedenom roku na adresu [·]. Plaćanje po sukladnom zahtjevu za plaćanje biti će izvršeno u roku od 8 (osam) radnih dana od primitka zahtjeva.
5. Ovom Garancijom osigurava se uredno ispunjenje obveza Nalogodavca iz točke [·] Odluke počevši od xx.xx.xxxx.

Po isteku roka do kojeg vrijedi ova Garancija prestaje obveza Banke po ovoj Garanciji i bez povrata iste.

Ova Garancija izdaje se u 3 (tri) primjerka od kojih je 1 (jedan) original, a 2 (dva) se smatraju kopijama.

[Banka]

PRILOG V. – PRIVOLA ZA PRIKUPLJANJE PODATAKA

Privola za prikupljanje podataka

(ime i prezime)

Potpisom ove privole, u skladu s odredbama Zakona o provedbi Opće uredbe o zaštiti podataka (Narodne novine, broj 42/18) dajem privolu Agenciji za ugljikovodike za prikupljanje i obradu mojih osobnih podataka – imena i prezimena, OIB-a, isprava kojima se dokazuje nepostojanje zapreka iz članka 17. Zakona o istraživanju i eksploataciji ugljikovodika, isprava kojima se dokazuje ispunjavanje uvjeta pravne i poslovne, financijske, tehničke i stručne sposobnosti ponuditelja, isprave kojima se dokazuje radni odnos na poslovima vezanim za istraživanje i eksploataciju geotermalnih voda ili zadovoljavanje uvjeta za poslove odgovornog voditelja izvođenja naftno-rudarskih radova za potrebe pregleda i ocjene ponude u postupku nadmetanja radi odabira najpovoljnijeg ponuditelja za istraživanje geotermalnih voda u istražnom prostoru „Novigrad Podravski“ radi izdavanja dozvole za pridobivanje geotermalnih voda. Osim svrhe za koju je dana privola, prikupljeni osobni podatak se neće koristiti u druge svrhe.

Potvrđujem da sam upoznat da imam pravo odustati od dane privole i zatražiti prestanak daljnje obrade osobnih podataka. Ispravak podataka ili obavijest o odustanku od dane privole za obradu osobnih podataka dostavlja se u pisanom obliku elektroničkom poštom na adresu: geoterme@azu.hr.

(potpis)

(datum)