



REPUBLIKA HRVATSKA

AGENCIJA ZA UGLJIKOVODIKE

KLASA: 310-34/22-01/17

URBROJ: 405-08/01-23-8

Zagreb, 14. travnja 2023.

DOKUMENTACIJA ZA NADMETANJE

u postupku

**nadmetanja radi odabira najpovoljnijeg ponuditelja za
istraživanje geotermalnih voda u istražnom prostoru
„Kutina“ radi izdavanja dozvole za pridobivanje geotermalnih
voda u energetske svrhe**

Zagreb, travanj 2023.

SADRŽAJ

1. UVOD	3
1.1 Opis jedinstvenog postupka izdavanja dozvole za istraživanje geotermalnih voda i dozvole za pridobivanje geotermalnih voda u energetske svrhe.....	3
2. OPĆI PODACI	3
2.1 Podaci o izdavatelju dozvole za istraživanje geotermalnih voda i dozvole za pridobivanje geotermalnih voda	3
2.2 Podaci o osobama zaduženim za kontakt	3
2.3 Popis gospodarskih subjekata s kojima bi Ministarstvo bilo u sukobu interesa	4
3. PODACI O PREDMETU NADMETANJA	4
3.1 Opis predmeta nadmetanja	4
3.2 Tehničke specifikacije predmeta javnog nadmetanja.....	5
3.2.1 Prostorni obuhvat predmeta javnog nadmetanja	5
3.3 Sažetak geoloških značajki i geotermalnog potencijala područja „Kutina“	7
3.3.1 Geološke značajke Savske depresije	7
3.3.2 Geotermalni potencijal područja „Kutina“	9
3.4 Dostupni geološki, geokemijski i geofizički podaci.....	10
3.5 Uvjeti izvođenja istražnih radova.....	13
3.6 Vrsta i količina istražnih radova.....	13
3.7 Rokovi i trajanje dozvole za istraživanje geotermalnih voda.....	13
4. RAZLOZI ZA ISKLJUČENJE PONUDITELJA I UVJETI PRAVNE I POSLOVNE, FINANCIJSKE, TEHNIČKE I STRUČNE SPOSOBNOSTI PONUDITELJA	14
4.1 Razlozi za isključenje ponuditelja	14
4.2 Uvjeti pravne i poslovne, financijske, tehničke i stručne sposobnosti ponuditelja	16
4.2.1 Uvjeti pravne i poslovne sposobnosti ponuditelja.....	16
4.2.2 Uvjeti financijske sposobnosti ponuditelja.....	16
4.3 Uvjeti tehničke i stručne sposobnosti ponuditelja	16
4.4 Plan i program istražnih radova.....	17
4.4.1 Plan financiranja aktivnosti istraživanja.....	17
5. PODACI O PONUDI	18
5.1 Sadržaj i način izrade ponude.....	18
5.1.1 Sadržaj ponude	18
5.2 Način izrade ponude.....	19
5.3 Način i rok dostave ponude	20

5.4	Kriteriji za odabir ponude.....	20
5.5	Rok valjanosti ponude	22
6.	OSTALI PODACI O JAVNOM NADMETANJU	23
6.1	Pristojba za nadmetanje.....	23
6.2	Zahtjevi za objašnjenje i izmjene vezane za Dokumentaciju za nadmetanje	23
7.	JAMSTVA.....	24
7.1	Vrsta i sredstvo jamstva za ozbiljnost ponude.....	24
7.2	Postupanje s jamstvom za ozbiljnost ponude	25
7.3	Garancija za izvršenje obveza istražnog razdoblja.....	25
7.4	Garancija za sanaciju istražnog prostora	25
8.	POSTUPANJE S OSOBNIM PODACIMA	26
PRILOG I. - POSEBNI UVJETI I OGRANIČENJA KOJI MORAJU BITI POŠTOVANI PRILIKOM IZVOĐENJA ISTRAŽNIH RADOVA.....		
		27
PRILOG II. – OBRAZAC BANKARSKE GARANCIJE ZA OZBILJNOST PONUDE		
		29
PRILOG III. – OBRAZAC BANKARSKE GARANCIJE ZA IZVRŠENJE OBVEZA ISTRAŽNOG RAZDOBLJA		
		31
PRILOG IV. – OBRAZAC BANKARSKE GARANCIJE ZA SANACIJU ISTRAŽNOG PROSTORA.....		
		33
PRILOG V. – PRIVOLA ZA PRIKUPLJANJE PODATAKA		
		35

1. UVOD

1.1 Opis jedinstvenog postupka izdavanja dozvole za istraživanje geotermalnih voda i dozvole za pridobivanje geotermalnih voda u energetske svrhe

U ovoj Dokumentaciji za nadmetanje, geotermalnim vodama se smatraju geotermalne vode iz kojih se može koristiti akumulirana toplina u energetske svrhe (u daljnjem tekstu: geotermalne vode), sukladno Zakonu o istraživanju i eksploataciji ugljikovodika („Narodne novine“, broj 52/18, 52/19 i 30/21) (u daljnjem tekstu: Zakon).

Sukladno odredbama članka 54. Zakona, izdavanje dozvole za pridobivanje geotermalnih voda provodi se na temelju jednog nadmetanja u jedinstvenom postupku koji započinje postupkom provedbe nadmetanja za odabir najpovoljnijeg ponuditelja za istraživanje geotermalnih voda, a završava sklapanjem ugovora o eksploataciji geotermalnih voda. U skladu s time, predmet nadmetanja obuhvaća cijeli navedeni jedinstveni postupak sa svim njegovim fazama.

U svrhu odabira najpovoljnijeg ponuditelja za istraživanje geotermalnih voda u istražnom prostoru „Kutina“ provodi se jedinstveno nadmetanje. Temeljem pregleda i ocjene dostavljenih ponuda koje zadovoljavaju uvjete navedene u ovoj Dokumentaciji za nadmetanje u postupku nadmetanja radi odabira najpovoljnijeg ponuditelja za istraživanje geotermalnih voda u istražnom prostoru „Kutina“ radi izdavanja dozvole za pridobivanje geotermalnih voda (u daljnjem tekstu: Dokumentacija za nadmetanje), Ministarstvo gospodarstva i održivog razvoja (u daljnjem tekstu: Ministarstvo), na prijedlog Povjerenstva za odabir najpovoljnijeg ponuditelja u nadmetanju radi odabira najpovoljnijeg ponuditelja za istraživanje geotermalnih voda u istražnom prostoru „Kutina“, radi izdavanja dozvole za pridobivanje geotermalnih voda (u daljnjem tekstu: Povjerenstvo), donijet će odluku o izdavanju dozvole za istraživanje geotermalnih voda.

Sukladno navedenom, ponuditelji dostavljaju ponude za istražni prostor geotermalnih voda „Kutina“.

2. OPĆI PODACI

2.1 Podaci o izdavatelju dozvole za istraživanje geotermalnih voda i dozvole za pridobivanje geotermalnih voda

Naziv: Ministarstvo gospodarstva i održivog razvoja
Sjedište: Radnička cesta 80, 10 000 ZAGREB
Osobni identifikacijski broj (OIB): 19370100881
Broj telefona: 01/3717 111
Internetska adresa: <https://gospodarstvo.gov.hr/>

2.2 Podaci o osobama zaduženim za kontakt

Naziv: Agencija za ugljikovodike
Kontakt: Zorica Kurešić
Telefon: 097/6595252
Internetska adresa: www.azu.hr
Adresa elektroničke pošte: geoterme@azu.hr

2.3 Popis gospodarskih subjekata s kojima bi Ministarstvo bilo u sukobu interesa

Izdavatelj dozvole za istraživanje geotermalnih voda i dozvole za pridobivanje geotermalnih voda ne smije sklapati ugovor o eksploataciji geotermalnih voda sa sljedećim gospodarskim subjektom:

- FIMAR d.o.o., Stepinčeva 16, 21 000 Split, OIB: 55546015929

Navedeni gospodarski subjekt ne smije sudjelovati u nadmetanju radi odabira najpovoljnijeg ponuditelja za istraživanje geotermalnih voda u istražnom prostoru „Kutina“ radi izdavanja dozvole za pridobivanje geotermalnih voda u svojstvu ponuditelja ili člana zajednice ponuditelja te ne smije biti podizvoditelj odabranom ponuditelju.

3. PODACI O PREDMETU NADMETANJA

3.1 Opis predmeta nadmetanja

Predmet nadmetanja je odabir najpovoljnijeg ponuditelja za istraživanje geotermalnih voda u istražnom prostoru „Kutina“, radi izdavanja dozvole za pridobivanje geotermalnih voda. Predmet nadmetanja obuhvaća cijeli jedinstveni postupak izdavanja dozvole za istraživanje geotermalnih voda i dozvole za pridobivanje geotermalnih voda sa svim njegovim fazama.

3.2 Tehničke specifikacije predmeta javnog nadmetanja

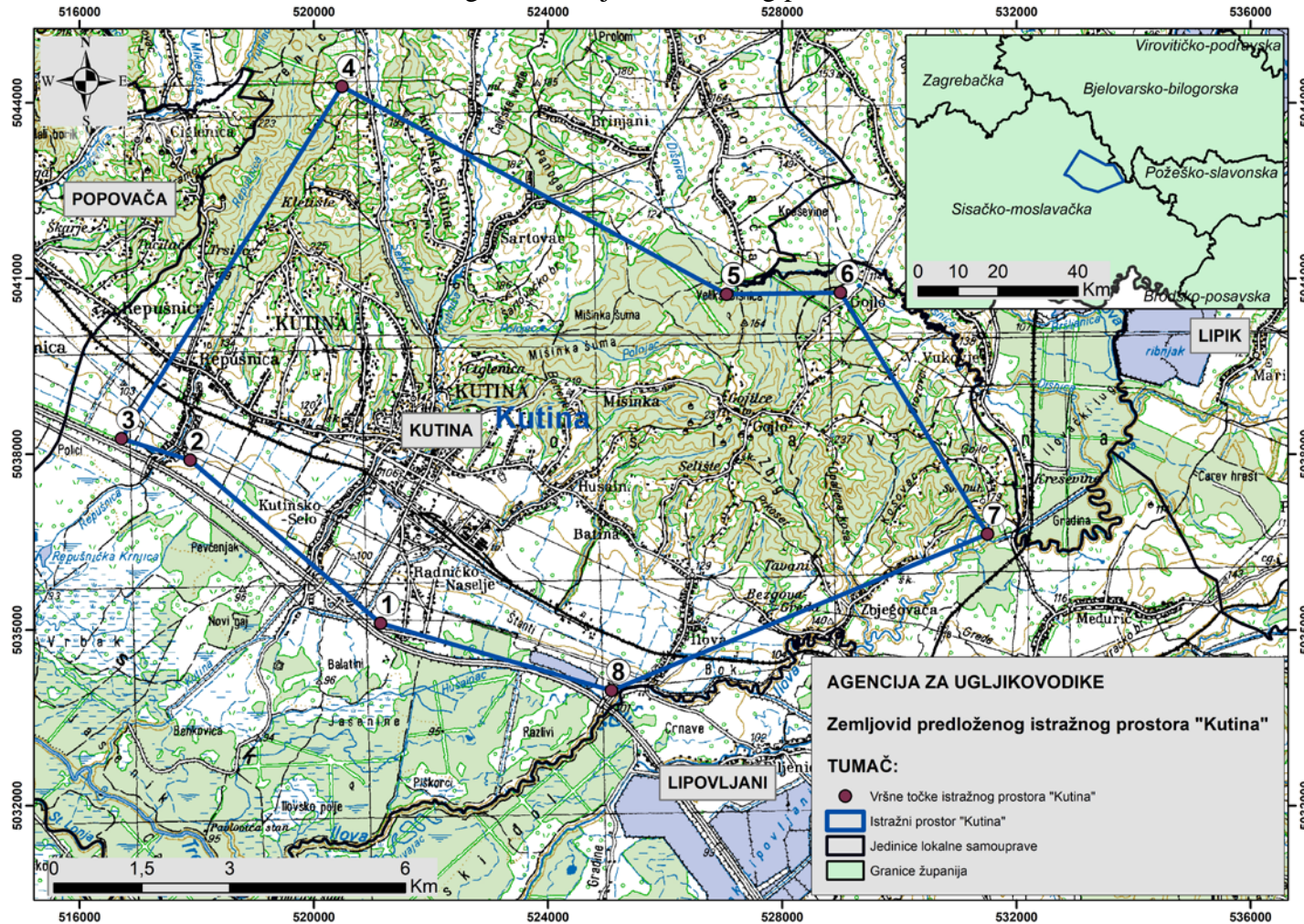
3.2.1 Prostorni obuhvat predmeta javnog nadmetanja

Istražni prostor „Kutina“ nalazi se na području Grada Kutine u Sisačko-moslavačkoj županiji. Granice predmetnog istražnog prostora određene su koordinatama vršnih točaka prikazanih u tablici 1. Karta istražnog prostora „Kutina“ prikazana je na slici 1.

Tablica 1. Koordinate istražnog prostora „Kutina“

Naziv istražnog prostora	Površina (km ²)	Naziv vršnih točaka istražnog prostora	Koordinate vršnih točaka istražnog prostora	
			HTRS96/TM	
			E	N
Kutina	84,77	1	521.137,00	5.035.111,00
		2	517.886,00	5.037.897,00
		3	516.714,73	5.038.263,02
		4	520.477,20	5.044.279,13
		5	527.048,00	5.040.729,00
		6	528.993,00	5.040.762,00
		7	531.507,00	5.036.638,00
		8	525.084,00	5.033.964,00

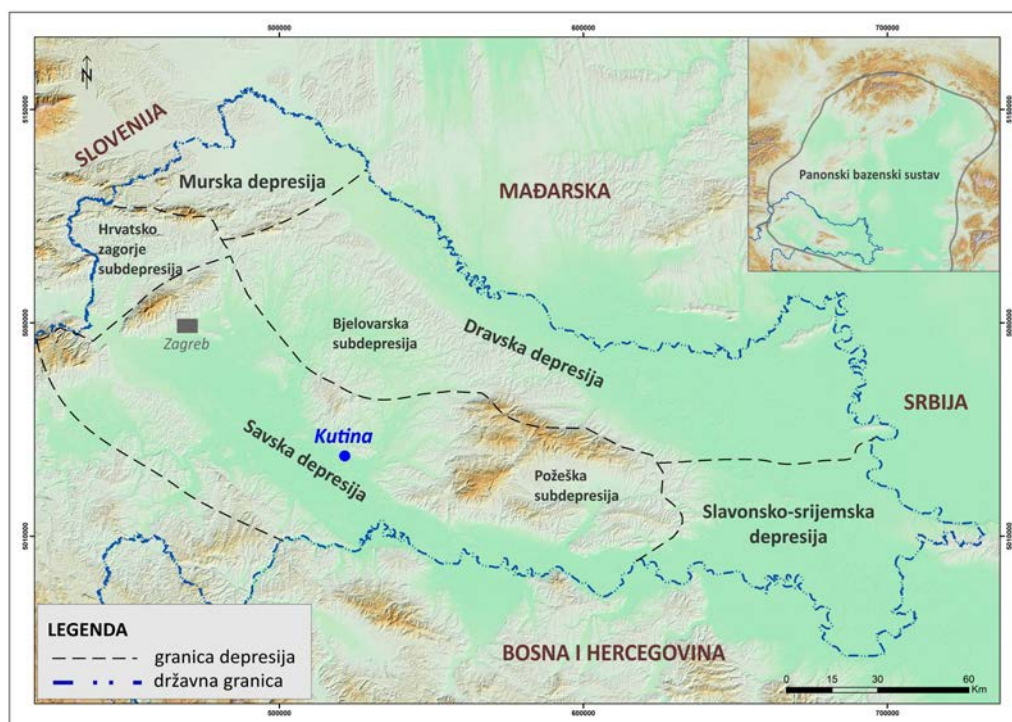
Slika 1. Pregledni zemljovid istražnog prostora „Kutina“



NAPOMENA: Svi zemljovidi izrađeni su u kartografskoj projekciji Republike Hrvatske – HTRS96/TM

3.3 Sažetak geoloških značajki i geotermalnog potencijala područja „Kutina“

Područje istražnog prostora geotermalne vode „Kutina“ nalazi se u Savskoj depresiji unutar hrvatskog dijela Panonskog bazena. Područje istražnog prostora „Kutina“ u Savskoj depresiji prikazano je na slici 2.



Slika 2. Područje istražnog prostora „Kutina“ u Savskoj depresiji

3.3.1 Geološke značajke Savske depresije

Savska depresija je jedna od najvećih depresija u hrvatskom dijelu Panonskog bazena. Značajan tektonski utjecaj na razvoj depresije imale su (neo)tektonske aktivnosti, koje su se odvijale od miocena na dalje. U ranom miocenu dolazi do kontinentalnog riftovanja. Normalnim rasjedanjem nastale su izdužene strukture polugraba. Krajem miocena (panon) i početkom pliocena, Savska depresija prolazi kroz period postrifne termalne subsidencije, nakon čega u pliocenu i kvartaru dolazi do inverzije i izdizanja struktura. Generalni uvjeti stresa mijenjaju se iz ekstenzijskih u kompresijske. Uslijed kompresijskih sila dolazi do reaktivacije starih rasjeda te stvaranja novih.

Savska depresija je izgrađena od dvaju kompleksa stijena: a) podloge neogena, koju čini magmatsko – metamorfno – sedimentni kompleks paleozojske i mezozojske starosti i b) sedimentne ispune bazena, koju karakteriziraju naslage neogena i kvartara.

Podloga neogena predstavljena je paleozojskim metamorfoziranim magmatskim i sedimentnim stijenama te mezozojskim vapnencima i dolomitima. Stratigrafski horizont (EK reper) podloge neogenskih naslaga (Pn) predstavlja tektonsko-erozijsku diskordanciju u bazi neogenske ispune Savske depresije. Ovaj horizont čini krovinu metamorfnih (škriljavci) ili sedimentnih (dolomiti) stijena mezozojske/paleozojske starosti.

Sedimenti bazenske ispune neogensko-kvartarne starosti unutar Savske depresije razlučeni su u šest formacija.

Formacija Prečec ograničena je EK reperom Pn i markerom Rs7, koji grubo definira završetak ekstenzijske faze i prijelaz iz dominantno marinskih u brakične okoliše taloženja. Formaciju čine donjomiocenske i srednjomiocenske naslage, a najčešće stijene su konglomerati, breče, pješčenjaci i litotamnijski vapnenci.

Formacija Prkos se nalazi između EK markera Rs7 i Rs5. Približno odgovara dubljim naslagama panona. Po litološkom sastavu uglavnom je predstavljena vapnenim laporima, laporovitim vapnencima te ponegdje u dubljem dijelu pješčenjacima arkozno i subarkozno tipa sa slabo prisutnom kalcitnom komponentom. U usporedbi s prethodnom formacijom Prečec, znatno je tanja.

Formacija Ivanić Grad odgovara sedimentima panona. Definirana je EK markerom Rs5 u podini i Z' u krovini. Litološki prevladavaju svi prijelazni litotipovi od pješčenjaka do lapora. Taloženje se odvijalo uz istovremenu termalnu subsidenciju, što je uzrokovalo velike debljine naslaga. Kako je cijelo područje bilo prekriveno dubokim jezerom, pješčenjaci su taloženi povremeno mehanizmom turbiditnih struja.

Formacija Kloštar Ivanić se nalazi između EK markera Z' i R ϕ , a prema okolišima i mehanizmima taloženja, kao i prema litologiji vrlo je slična formaciji Ivanić Grad. Prema starijoj interpretaciji stratigrafski odgovara donjopontskim naslagama, dok prema novijoj odgovara panonskim sedimentima.

Formacija Široko Polje definirana je EK markerom R ϕ u podini i α' u krovini. Prema starijoj stratigrafskoj interpretaciji odgovara naslagama gornjeg ponta, dok prema novijoj interpretaciji također pripada panonu. Litološki je slična formacijama Ivanić Grad i Kloštar Ivanić s kojima čini grupu Sava. Krovinska granica (regionalni EK marker α') približno označava završetak termalne subsidencije u Panonskom bazenu.

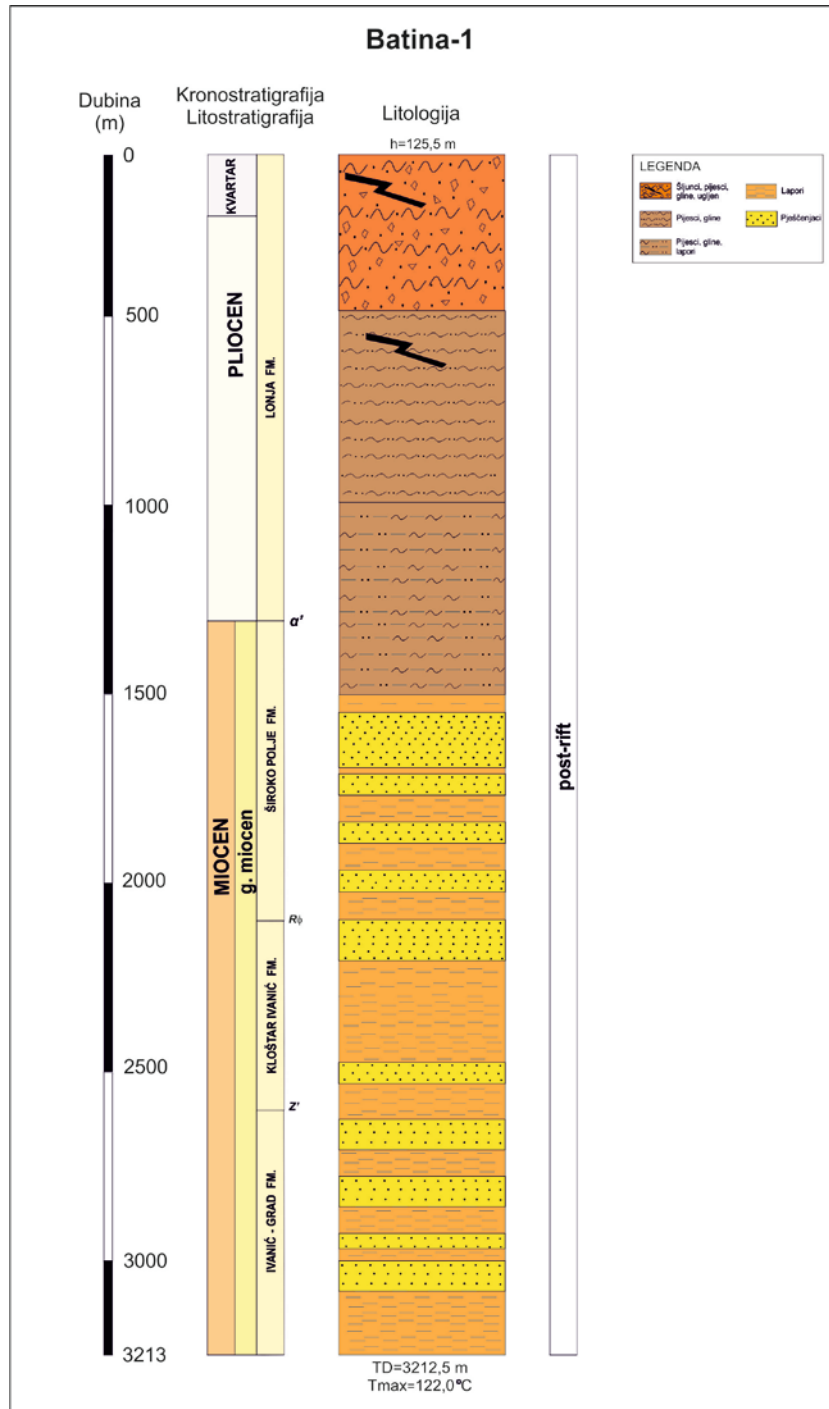
Formacija Lonja odgovara naslagama pliocena i kvartara, od EK markera α' u podini i recentnih naslaga (površine terena) u krovini. Litološki su najzastupljeniji šljunci, pijesci, gline i ugljen. Pliocenskom kompresijom se reaktiviraju ranije stvoreni rasjedi, formiraju se novi te posljednično strukture nastale tektonskom inverzijom.

Unutar poligona istražnog područja dostupni su podaci 19 bušotina.

3.3.2 Geotermalni potencijal područja „Kutina“

Istražna bušotina Batina-1 (Bt-1) izrađena je 1968. godine, a primarna svrha bila joj je pronalazak ugljikovodika u turbiditnim pješčenjacima panonske starosti.

Geološkim praćenjem istražne bušotine Batina-1 utvrđeno je kako je probušen slijed sedimenata kvartarne i pliocenske starosti te su nabušeni sedimenti gornjeg miocena. Konačna dubina bušotine iznosi 3212,5 m s izmjerenom temperaturom na dnu od 122,0° C.



Slika 3. Stratigrafski stup istražne bušotine Batina-1 (Bt-1)

Tablica 2. Bušotinski podaci dostupni na istražnom prostoru „Kutina“

Naziv	Skraćeni naziv	Kraj bušenja	Dubina (m)	Status
Batina-1	Bt-1	1968	3212,50	Likvidirana
Gojilce-1	Gj-1	1988	2235,00	Mjerna
Gojlo-1 Istok	G-1IS	1990	2556,00	Mjerna
Gojlo-1 Sjever	G-1S	1992	1320,00	Napuštena
Gojlo-13	G-13	1942	759,00	Napuštena
Gojlo-2 Istok Alfa	G-2ISAL	1992	1290,00	Likvidirana
Gojlo-25	G-25	1944	1077,00	Napuštena
Gojlo-27	G-27	1944	746,00	Napuštena
Gojlo-38	G-38	1947	735,00	Napuštena
Gojlo-4	G-4	1941	2165,30	Napuštena
Gojlo-44	G-44	1947	761,00	Napuštena
Gojlo-52	G-52	1947	747,50	Napuštena
Gojlo-71	G-71	1948	1156,90	Likvidirana
Gojlo-71A	G-71A	1949	1004,30	Napuštena
Gojlo-74	G-74	1949	1026,30	Napuštena
Gojlo-86	G-86	1948	725,50	Napuštena
Kletište-2	Kle-2	1957	1489,00	Likvidirana
Mramor Brdo-43	MB-43	1979	1741,00	Likvidirana
Slatina-1	Sl-1	1955	2183,80	Likvidirana

Tablica 3. 2D seizmički podaci dostupni na istražnom prostoru „Kutina“

ID	Naziv linije	Godina snimanja	Dostupan format	Tip podatka	Ukupna duljina linije (km)
1	BAT-2V-89	1989	RAW/STK/MIG	2D	4,87
2	BAT-3V-89	1989	RAW/STK/MIG	2D	9,98
3	B-JAR-1-78	1978	RAW/STK/MIG	2D	4,68
4	BJAR-3-86	1986	RAW/STK/MIG	2D	14,78
5	GOJLO-10-88	1988	RAW/STK/MIG	2D	14,95
6	GOJLO-11-88	1988	RAW/STK/MIG	2D	10,59
7	GOJLO-12-88	1988	RAW/STK/MIG	2D	10,45
8	GOJLO-13-88	1988	RAW/STK/MIG	2D	9,59
9	GOJLO-15-90	1990	RAW/STK/MIG	2D	9,31
10	GOJLO-15A-90R	1990	RAW/STK/MIG	2D	3,03
11	GOJLO-16A-90	1990	STK/MIG	2D	8,42
12	GOJLO-17-90	1990	RAW/STK/MIG	2D	6,04
13	GOJLO-18-90	1990	RAW/STK/MIG	2D	7,52
14	GOJLO-1RA-92	1992	RAW/STK/MIG	2D	4,81
15	GOJLO-20V-91	1991	RAW	2D	4,16
16	GOJLO-22V-91	1991	RAW	2D	5,79
17	GOJLO-2-85	1985	STK/MIG	2D	2,81
18	GOJLO-3-85	1985	STK/MIG	2D	5,99
19	GOJLO-3A-85	1985	RAW/STK/MIG	2D	3,44
20	GOJLO-4-85	1985	RAW/STK/MIG	2D	4,25
21	GOJLO-5-85	1985	RAW/STK/MIG	2D	4,41
22	GOJLO-6-85	1985	RAW/STK/MIG	2D	8,42
23	GOJLO-7-85	1985	RAW/STK/MIG	2D	4,78
24	GO-KO-1D-73	1973	RAW/STK/MIG	2D	12,72
25	IL-1D-74J	1974	STK/MIG	2D	4,81
26	IL-1D-74S	1974	RAW/STK/MIG	2D	3,65
27	IL-J-2D-74	1974	RAW/STK/MIG	2D	5,95
28	IL-JAM-86	1986	RAW/STK/MIG	2D	10,21
29	IL-JAM-D-74	1974	RAW/STK/MIG	2D	11,59
30	KUT-14-81	1981	RAW/STK/MIG	2D	13,57
31	KUT-15-81	1981	STK/MIG	2D	15,28
32	KUT-16-81	1981	RAW/STK/MIG	2D	7,20
33	KUT-1-75P	1975	RAW/STK/MIG	2D	10,32
34	KUT-6-77	1977	RAW/STK/MIG	2D	12,02
35	KUT-7-77	1977	RAW/STK/MIG	2D	8,82
36	KUT-JAM-1V-89	1989	RAW/STK/MIG	2D	22,72
37	KUT-S-3-75	1975	RAW/STK/MIG	2D	10,51
38	LIP-12-S-75	1975	RAW/STK/MIG	2D	8,00
39	LIP-19-77(1)	1977	STK/MIG	2D	8,20
40	LIP-21V-92-P	1992	RAW/STK/MIG	2D	14,01
41	LIP-Z-9-75P	1975	RAW/STK/MIG	2D	8,82
42	PLANA-1-79	1979	RAW	2D	14,93
43	SED-6V-92	1992	RAW/STK/MIG	2D	28,22

Za sve informacije oko dostupnih podataka i načina preuzimanja te posjete sobi s podacima potrebno je poslati upit na geoterme@azu.hr.

3.5 Uvjeti izvođenja istražnih radova

Odabrani najpovoljniji ponuditelj za istraživanje geotermalnih voda, nakon dobivanja dozvole za istraživanje geotermalnih voda od Ministarstva, obavlja istraživanje geotermalnih voda u skladu s odredbama i uvjetima navedenim u dozvoli za istraživanje geotermalnih voda, uz poštivanje svih odredbi Zakona i povezanih podzakonskih akata, kao i svih ostalih propisa Republike Hrvatske.

Istraživanje geotermalne vode u istražnom prostoru „Kutina“ provodi se izvođenjem naftno-rudarskih istražnih radova i aktivnosti kojima je svrha utvrditi postojanje, položaj i oblik ležišta geotermalne vode, utvrditi količinu i kakvoću rezervi geotermalne vode te uvjete eksploatacije, a sukladno odredbama Zakona.

U skladu s člankom 58. stavkom 3. Zakona, Ministarstvo je prije raspisivanja ovoga nadmetanja zatražilo posebne uvjete, ograničenja i suglasnosti na granice predloženog istražnog prostora od tijela državne uprave, jedinica lokalne i područne (regionalne) samouprave na čijem području se nalazi predloženi istražni prostor te pravnih osoba s javnim ovlastima.

U Prilogu I. ove Dokumentacije za nadmetanje, nalaze se posebni uvjeti i ograničenja koji moraju biti poštivani prilikom izvođenja istražnih radova na istražnom prostoru „Kutina“, izdani od tijela državne uprave, jedinice lokalne i područne (regionalne) samouprave te pravnih osoba s javnim ovlastima.

3.6 Vrsta i količina istražnih radova

Naftno-rudarski gospodarski subjekt koji kao ponuditelj podnosi ponudu, kao sastavni dio ponude izrađuje program ukupnih istražnih radova po vrsti i opsegu s procijenjenim troškovnikom koji će biti izvedeni u istražnom razdoblju.

Navedene količine i vrste istražnih radova predstavljaju minimum zahtjeva koje ponuda mora sadržavati, kako bi se ista smatrala uredno podnesenom te uzela u razmatranje.

3.7 Rokovi i trajanje dozvole za istraživanje geotermalnih voda

Sukladno odredbama članka 64. Zakona, dozvola za istraživanje geotermalnih voda izdaje se na rok potreban za provođenje istražnih radova, a najviše pet godina, uz mogućnost produljenja roka valjanosti dozvole za istraživanje geotermalnih voda najviše dva puta uz maksimalno trajanje svakog produljenja od šest mjeseci.

4. RAZLOZI ZA ISKLJUČENJE PONUDITELJA I UVJETI PRAVNE I POSLOVNE, FINANCIJSKE, TEHNIČKE I STRUČNE SPOSOBNOSTI PONUDITELJA

4.1 Razlozi za isključenje ponuditelja

Ministarstvo će isključiti ponuditelja iz postupka nadmetanja u bilo kojem trenutku ako utvrdi da postoje zapreke za ostvarivanje prava sukladno odgovarajućoj primjeni odredbi članka 17. Zakona.

1. Ponuditelj mora dokazati da ne postoje zapreke za ostvarivanje prava iz članka 17. stavka 1. točke 1. Zakona, odnosno da ponuditelj ili osoba koja je član upravnog, upravljačkog ili nadzornog tijela ili ima ovlasti zastupanja, donošenja odluka ili nadzora toga ponuditelja nije pravomoćno osuđena za bilo koje od kaznenih djela navedenih u članku 17. stavku 1. točki 1. Zakona.

Navedeno se dokazuje:

- izjavom od strane osobe koja je po zakonu ovlaštena za zastupanje ponuditelja, a koja ne smije biti starija od tri mjeseca prije isteka krajnjeg roka za podnošenje ponude, ovjerenom od strane javnog bilježnika.
2. Ponuditelj mora dokazati da ne postoje zapreke za ostvarivanje prava iz članka 17. stavka 1. točke 2. Zakona, odnosno da ponuditelj ne krši obveze plaćanja navedene u članku 17. stavku 1. točki 2. Zakona.

Navedeno se dokazuje:

- potvrdom Porezne uprave o nepostojanju duga kojom se dokazuje da ponuditelj nema nepodmirena dugovanja s osnova javnih davanja u Republici Hrvatskoj,
- očitovanjem energetske inspekcije za naftno rudarstvo Državnog inspektorata da ponuditelj nije zatečen u nezakonitom istraživanju i/ili eksploataciji geotermalnih voda u energetske svrhe u Republici Hrvatskoj,
- potvrdom ministarstva nadležnog za energetiku i ministarstva nadležnog za financije, kojom se dokazuje da ponuditelj nema nepodmirena dugovanja s osnova naknade za istraživanje i/ili eksploataciju geotermalnih voda u energetske svrhe u Republici Hrvatskoj,
- potvrdom tijela nadležnog za upravljanje državnom imovinom da ponuditelj nema nepodmirena dugovanja s osnova korištenja šume i/ili šumskog zemljišta, odnosno poljoprivrednog zemljišta u svrhu eksploatacije geotermalnih voda u energetske svrhe u Republici Hrvatskoj,
- potvrdom ministarstva nadležnog za zaštitu okoliša i prirode ili odgovarajuće inspekcije, kojom se dokazuje da ponuditelj nema neispunjenih obveza sanacije i zaštite okoliša i prirode u Republici Hrvatskoj.

U slučaju nemogućnosti ishoda neke od navedenih potvrda nadležnih ministarstava ili državne inspekcije, ponuditelj prilaže dokaz da je od navedenih ministarstava ili državne inspekcije zatražio izdavanje takve potvrde te da mu zatraženu potvrdu nisu u mogućnosti izdati.

3. Ponuditelj mora dokazati da ne postoje zapreke za ostvarivanje prava iz članka 17. stavka 1. točke 4. Zakona, odnosno da ponuditelj nije u postupku likvidacije, stečajnog postupka odnosno da nije obustavio svoje poslovne aktivnosti u Republici Hrvatskoj.

Navedeno se dokazuje:

- izvatom iz sudskog registra.

4. Ponuditelj mora dokazati da ne postoje zapreke iz članka 17. stavka 5. točke 5. Zakona, odnosno da ponuditelju nije zbog značajnih ili postojanih nedostataka tijekom provedbe bitnih zahtjeva iz prethodnih dozvola ili ugovora ukinuta dozvola ili raskinut prethodno sklopljeni ugovor ili određena obveza naknade štete ili slične sankcije.

Navedeno se dokazuje:

- dostavom izjave kojom se potvrđuje učinkovito i odgovorno obavljanje djelatnosti koje su predmet dozvole, potpisane od strane osobe koja je po zakonu ovlaštena za zastupanje ponuditelja, ovjerene od strane javnog bilježnika, a koja ne smije biti starija od tri mjeseca prije isteka krajnjeg roka za podnošenje ponude.

U slučaju zajedničke ponude, svi članovi zajednice ponuditelja obvezni su pojedinačno dokazati svoju sposobnost iz ove točke Dokumentacije za nadmetanje.

Ponuditelj s poslovnim nastanom izvan Republike Hrvatske, mora biti registriran za istraživanje i eksploataciju geotermalnih voda kod nadležnog tijela države poslovnog nastana te ispunjavati uvjete iz članka 17. Zakona, a dokazima se smatraju odgovarajuće potvrde koje su izdala nadležna tijela u državi u kojoj je sjedište ponuditelja ili odgovarajuće ovjerene izjave ako se takve potvrde ne izdaju.

Izvadci i potvrde kojima se dokazuje ispunjavanje uvjeta iz ove točke Dokumentacije za nadmetanje ne smiju biti stariji od šest mjeseci prije isteka krajnjeg roka za podnošenje ponude, osim izjave iz poglavlja 4.1. točke 1. i 4. ove Dokumentacije za nadmetanje.

Ako se ponuditelj nalazi u nekoj od situacija iz točke 4. ovog poglavlja može pružiti dokaze (plaćanjem naknade štete ili poduzimanjem drugih odgovarajućih mjera radi plaćanja naknade štete prouzročene propustom, aktivnom suradnjom s nadležnim tijelima radi potpunog razjašnjenja činjenica i okolnosti u vezi s propustom, odgovarajućim tehničkim, organizacijskim i kadrovskim mjerama radi sprječavanja daljnjih propusta) kako bi dokazao da su mjere koje je poduzeo dovoljne da pokažu njegovu pouzdanost, bez obzira na postojanje razloga za isključenje. Ako se takav dokaz smatra dovoljnim, dotični ponuditelj ne isključuje se iz postupka.

4.2 Uvjeti pravne i poslovne, financijske, tehničke i stručne sposobnosti ponuditelja

4.2.1 Uvjeti pravne i poslovne sposobnosti ponuditelja

Ponuditelj mora dokazati da je registriran za istraživanje i eksploataciju geotermalnih voda u energetske svrhe.

Navedeno se dokazuje:

- izvatkom iz sudskog registra iz kojeg je vidljiva registracija ponuditelja za istraživanje i eksploataciju geotermalnih voda, a koji ne smije biti stariji od šest mjeseci prije isteka roka za podnošenje ponude.

4.2.2 Uvjeti financijske sposobnosti ponuditelja

Ponuditelj mora dokazati financijsku sposobnost te priložiti podatke o financijskom stanju i poslovanju

Navedeno se dokazuje:

- dokazom o bonitetu ponuditelja na obrascu BON-1 izdanim od Financijske agencije za prethodne tri poslovne godine,
- dokazom o solventnosti na obrascu BON-2 ili na drugom odgovarajućem obrascu poslovne banke, koja obavlja poslove platnog prometa ponuditelja.

U slučaju da Financijska agencija nije u mogućnosti izdati BON-1, potrebno je priložiti potvrdu Financijske agencije da nije u mogućnosti izdati BON-1.

U slučaju da je ponuditelj s poslovnim nastanom izvan Republike Hrvatske mora priložiti revidirane financijske izvještaje umjesto obrasca BON-1 za prethodne tri poslovne godine.

4.3 Uvjeti tehničke i stručne sposobnosti ponuditelja

Ponuditelj mora dokazati tehničku sposobnost i stručnu osposobljenost.

Navedeno se dokazuje:

- kratkim opisom o pothvatima koji se tiču djelatnosti istraživanja i eksploatacije geotermalnih voda u proteklih pet godina,
- pridobivenim godišnjim količinama geotermalnih voda, ako je primjenjivo,
- brojem stalno zaposlenih radnika na istraživanju geotermalni voda (prijavno-odjavni obrazac radnika, ugovor o radu ili e-knjižica) te ostalih osoba uključenih u istraživanje geotermalnih voda uz kratki životopis,
- internim procedurama o zaštiti na radu i zaštiti okoliša i reference ponuditelja u pogledu pridržavanja pravila zaštite okoliša i zaštite na radu (npr. certifikati, preporuke trećih strana).

4.4 Plan i program istražnih radova

Navedeno se dokazuje:

- stručno utemeljenim predviđenim programom ukupnih istražnih radova po vrsti i opsegu s procijenjenim troškovnikom koji će biti izvedeni u istražnom razdoblju,
- rokom do kada se namjerava obaviti istraživanje,
- rokom do kada se unutar istražnog prostora namjerava započeti s eksploatacijom geotermalnih voda,
- planom sanacije istražnog prostora s procijenjenim troškovima sanacije.

4.4.1 Plan financiranja aktivnosti istraživanja

Ponuditelj mora priložiti plan financiranja izvođenja planiranih naftno-rudarskih istražnih radova prema dostavljenom programu ukupnih istražnih radova po vrsti i opsegu s procijenjenim troškovnikom, odnosno prikazati ukupan iznos potrebnih novčanih sredstava za izvođenje planiranih istražnih radova i način njihova osiguranja.

Navedeno se dokazuje:

- planom financiranja planiranih izvođenja naftno-rudarskih istražnih radova (npr. vlastitim sredstvima, zajmom od banke, sredstvima vladajućeg društva ili druge pravne ili fizičke osobe),
- dokazom o korištenju energetskog objekta te doprinos koji projekt ima za lokalnu zajednicu što se dokazuje kroz pisma potpore ili druge dokaze o uspostavljenoj suradnji.

Ponuditelj se u ponudi može osloniti na financijsku, tehničku i stručnu sposobnost vladajućeg društva ili neke druge pravne ili fizičke osobe. U tom slučaju potrebno je dostaviti ugovor ili suglasnost gdje je izričito navedeno da je vladajuće društvo, odnosno druga pravna ili fizička osoba, upoznato s namjerom ponuditelja da podnese ponudu u ovom postupku nadmetanja te da daje svoju izričitu suglasnost da se ponuditelj može osloniti u ovom postupku nadmetanja na određenu sposobnost tog vladajućeg društva, odnosno druge pravne ili fizičke osobe. Također, potrebno je dostaviti dokaz da vladajuće društvo, odnosno druga pravna ili fizička osoba, ima određenu sposobnost na koju se ponuditelj oslanja. Primjera radi, ako se ponuditelj oslanja na financijsku sposobnost vladajućeg društva potrebno je dostaviti suglasnost vladajućeg društva da se ponuditelj u ovom postupku nadmetanja može osloniti na njihovu financijsku sposobnost te dostaviti BON-1 i BON-2 za vladajuće društvo, odnosno revidirano godišnje financijsko izvješće za prethodne tri poslovne godine u slučaju da vladajuće društvo nema poslovni nastan u Republici Hrvatskoj.

5. PODACI O PONUDI

5.1 Sadržaj i način izrade ponude

5.1.1 Sadržaj ponude

Dostavljena ponuda sukladno članku 60. Zakona mora sadržavati sljedeće:

1. OPĆI DIO:

- ime ili naziv ponuditelja
- OIB ponuditelja
- adresu ponuditelja
- telefonski broj ponuditelja
- adresu elektroničke pošte ponuditelja
- rok valjanosti ponude koji ne može biti kraći od 180 (sto osamdeset) dana od krajnjeg roka definiranog za dostavu ponuda
- izvadak iz registra nadležnog tijela iz kojeg je vidljiva registracija za istraživanje i eksploataciju geotermalnih voda.

2. PRIKAZ UVJETA I DOKAZI ZA NJIHOVO ISPUNJAVANJE

- prikaz, stručnih, tehničkih i financijskih uvjeta koje mora, prema ovoj Dokumentaciji za nadmetanje i Obavijesti o nadmetanju, zadovoljiti ponuditelj te isprave kojima se dokazuje njihovo ispunjenje, a sukladno navedenom u poglavlju 4. ove Dokumentacije za nadmetanje.

3. DOKAZI O NEPOSTOJANJU ZAPREKA

- dokazi da ne postoje zapreke odgovarajućom primjenom odredbi članka 17. Zakona, a sukladno poglavlju 4.1. ove Dokumentacije za nadmetanje

4. PLAN I PROGRAM ISTRAŽNIH RADOVA

- plan i program ukupnih istražnih radova po vrsti i opsegu s troškovnikom, izrađen u skladu s poglavljima 4.4 i 4.4.1. ove Dokumentacije za nadmetanje

5. JAMSTVO

- jamstvo za ozbiljnost ponude

6. NAKNADA ZA PRIDOBIVENE KOLIČINE GEOTERMALNE VODE

- ponuđena naknada za pridobivene količine geotermalne vode u energetske svrhe

7. NAKNADA ZA NADMETANJE

- dokaz o uplati pristojbe za nadmetanje

8. OSTALO

- ostalu dokumentaciju koju ponuditelj smatra relevantnom.

Ukoliko se podaci, dokumenti i isprave koje je potrebno navesti ili priložiti kao dokaze traže u više točaka sadržaja, dovoljno je u ponudi jednom navesti tražene podatke, odnosno priložiti jedan primjerak traženog dokumenta ili isprave. U tom slučaju, potrebno je prilikom izrade ostalih točaka sadržaja, navesti gdje se traženi podatak, dokument ili isprava nalaze u ponudi.

Podaci i dokazi koji se dostavljaju u sklopu ponude moraju biti izrađeni na način koji omogućava jasno i nedvosmisleno bodovanje.

5.2 Način izrade ponude

- Ponuda mora biti izrađena u papirnatom obliku, otisnuta ili pisana neizbrisivom tintom.
- Ponuditelj je dužan, osim ponude u papirnatom obliku, dostaviti i ponudu na mediju za pohranjivanje podataka (npr. USB).
- Ponuda treba biti snimljena kao dokument u .pdf ili drugom opće dostupnom formatu.
- Medij za pohranu podataka dostavlja se u zatvorenoj plastičnoj foliji uvezanoj u ponudu. Plastična folija mora biti s vanjske strane označena rednim brojem stranice na način kao i sve ostale stranice ponude. Alternativno, medij za pohranu podataka može biti dostavljen kao poseban dio ponude, obilježen nazivom i naveden u sadržaju ponude kao dio ponude.
- Ponuda dostavljena na mediju za pohranjivanje podataka smatra se preslikom ponude.
- U slučaju razlika između izvornika i preslike ponude, vjerodostojan je izvornik ponude.
- Ponuda se izrađuje na način da čini cjelinu. Ako zbog opsega ili drugih objektivnih okolnosti ponuda ne može biti izrađena na način da čini cjelinu, onda se izrađuje u dva ili više dijelova.
- Ponuda se uvezuje na način da se onemogućí naknadno vađenje ili umetanje listova (npr. jamstvenikom, s pečatom na poledini). Ako je ponuda izrađena u dva ili više dijelova, svaki dio se uvezuje na način da se onemogućí naknadno vađenje ili umetanje listova. Dijelove ponude kao što su uzorci, katalozi, mediji za pohranjivanje podataka i sl. koji ne mogu biti uvezani ponuditelj obilježava nazivom i navodi u sadržaju ponude kao dio ponude. Ako je ponuda izrađena od više dijelova ponuditelj mora u sadržaju ponude navesti od koliko se dijelova ponuda sastoji.
- Stranice ponude se označavaju brojem na način da je vidljiv redni broj stranice i ukupan broj stranica ponude, npr. 1/57 ili 57/1. Kada je ponuda izrađena od više dijelova, stranice se označavaju na način da svaki sljedeći dio započinje rednim brojem koji se nastavlja na redni broj stranice kojim završava prethodni dio. Ako je dio ponude izvorno numeriran (primjerice katalozi), ponuditelj ne mora taj dio ponude ponovno numerirati.
- Ponuda se sa svim traženim priložima podnosi na hrvatskom jeziku i latiničnom pismu. Ako su ostali dokumenti i/ili dokazi traženi Dokumentacijom za nadmetanje na nekom od stranih jezika, ponuditelj je dužan dostaviti i ovjereni prijevod dokumenta/dokaza na hrvatski jezik izvršenog po ovlaštenom sudskom tumaču.
- Ispravci u ponudi moraju biti izrađeni na način da su vidljivi. Ispravci moraju uz navod datuma ispravka biti potvrđeni potpisom ponuditelja.

Sve dokumente tražene ovom Dokumentacijom za nadmetanje mora se dostaviti u izvorniku ili ovjerenj kopiji.

5.3 Način i rok dostave ponude

Ponude izrađene na način opisan u poglavlju 5.1. ove Dokumentacije za nadmetanje dostavljaju se u pisanom obliku u zatvorenoj omotnici na adresu:

Agencija za ugljikovodike
Miramarska 24
10 000 ZAGREB,

s naznakom: **„NE OTVARAJ - Nadmetanje radi odabira najpovoljnijeg ponuditelja za istraživanje geotermalnih voda u istražnom prostoru „Kutina“ radi izdavanja dozvole za pridobivanje geotermalnih voda u energetske svrhe“.**

U slučaju da ponuda nije dostavljena na opisani način, ponuda se ne otvara, obilježava se kao neispravna i odmah se vraća podnositelju ponude.

U roku za dostavu ponude ponuditelj može izmijeniti svoju ponudu, nadopuniti je ili od nje odustati.

Ponude se moraju dostaviti najkasnije do **24. svibnja 2023. do 12:00** sati. Ponude se mogu dostaviti osobno ili putem pošte uz uvjet da su iste zaprimljene do krajnjeg roka za dostavu ponuda. Ponude dostavljene nakon isteka roka za dostavu ponuda se ne otvaraju, već se iste obilježavaju kao neispravne i vraćaju se podnositeljima ponuda.

Povjerenstvo može prilikom pregleda i ocjene ponuda, ako smatra da su dostavljeni podaci kojima raspolaže nepotpuni ili neodgovarajući, zatražiti dodatne podatke od ponuditelja ili određene treće osobe, kao i izvršiti nadzor ili pribaviti mišljenje konzultanta ili drugih stručnjaka. Također, Povjerenstvo može po svojoj slobodnoj procjeni zahtijevati od ponuditelja razjašnjenja vezana uz ponuđene minimalne radne obveze te druge dijelove ponude ili dokumentacije koja se dostavlja uz ponudu.

Ponuditelji moraju u roku koji odredi povjerenstvo udovoljiti zahtjevu, a u suprotnom se njihova ponuda neće smatrati važećom.

5.4 Kriteriji za odabir ponude

Sukladno članku 61. Zakona, kriteriji prema kojima će se odlučivati o odabiru najpovoljnijeg ponuditelja, odnosno bodovati pristigle ponude su sljedeći:

- a) tehnička, financijska i stručna sposobnost ponuditelja ili zajednice ponuditelja,
- b) načini na koje ponuditelj ili zajednica ponuditelja namjerava izvršavati djelatnosti koje su predmet dozvole za istraživanje geotermalnih voda,
- c) ukupna kvaliteta podnesene ponude,
- d) financijski uvjeti koje je ponuditelj ponudio radi izdavanja dozvole za istraživanje geotermalnih voda,
- e) bilo kakav nedostatak učinkovitosti ili odgovornosti u bilo kojem obliku koje je naftno-rudarski gospodarski subjekt pokazao u drugim državama, a u prijašnjim obavljanjima djelatnosti koje su predmet dozvole.

Sukladno prethodno navedenom, a u vezi s točkom e) kriterija za odabir ponude, u obzir će se uzimati i bilo kakav nedostatak učinkovitosti ili odgovornosti u bilo kojem obliku koje je naftno-rudarski gospodarski subjekt pokazao u prijašnjim obavljanjima djelatnosti koje su predmet dozvola izdanih u Republici Hrvatskoj.

Na taj način primjenjuje se načelo zabrane diskriminacije i načelo transparentnosti sukladno članku 13. stavku 2. Zakona.

Kriterij za odabir ponude je tehničko-ekonomski najpovoljnija ponuda. Najpovoljnija ponuda s tehničkog aspekta podrazumijeva najkvalitetniji ponuđeni radni program, odnosno količinu i vrstu planiranih naftno-rudarskih istražnih radova. Najpovoljnija ponuda s ekonomskog aspekta podrazumijeva realno procijenjenu financijsku vrijednost planiranih naftno-rudarskih istražnih radova i aktivnosti, u skladu s trenutnim cijenama na tržištu.

Detaljna razrada i bodovanje kriterija navedena je u Tablici 4.

Ponuditelj je dužan Tablicu 4. *Kriteriji za odabir najpovoljnijeg ponuditelja* ispuniti sukladno planiranim aktivnostima s ponuđenim parametrima po navedenim stavkama.

Tablica 4. Kriteriji za odabir najpovoljnijeg ponuditelja

NADMETANJE ZA ISTRAŽIVANJE GEOTERMALNIH VODA U ENERGETSKE SVRHE							
Radni program				Opis	Količina	Broj bodova	Udio u bodovima
Ponuđeni radni program	1	GEOFIZIČKA MJERENJA - MAGNETOTELURIKA		točke		5	
	2	GEOFIZIČKA MJERENJA - 2D SEIZMIKA		km		10	
	3	GEOFIZIČKA MJERENJA - 3D SEIZMIKA		km ²		15	
	4	IZRADA ISTRAŽNE BUŠOTINE		Broj bušotina		40	
	5	PONUĐENI IZNOS VARIJABILNOG DIJELA NAKNADE ZA PRIDOBIVENE KOLIČINE GEOTERMALNE VODE		%		30	
A. Ukupan broj bodova za ponuđeni radni program						100	50%
Financijska vrijednost ponuđenih radova					Vrijednost radova (EUR)	Broj bodova	Udio u bodovima
Ponuđena financijska vrijednost radnog programa	1	GEOFIZIČKA MJERENJA - MAGNETOTELURIKA				10	
	2	GEOFIZIČKA MJERENJA - 2D SEIZMIKA				15	
	3	GEOFIZIČKA MJERENJA - 3D SEIZMIKA				20	
	4	IZRADA ISTRAŽNE BUŠOTINE				55	
B. Ukupan broj bodova za ponuđenu financijsku vrijednost ponuđenih radova						100	50%
UKUPAN BROJ BODOVA ((A × 50%) + (B × 50%))						100	100%

Naknada za pridobivanje geotermalnih voda određena je u skladu s člankom 51. Zakona i člankom 10. stavka 2. Uredbe o naknadi za istraživanje i eksploataciju ugljikovodika („Narodne novine“, broj 25/20).

Minimalni iznos varijabilnog dijela naknade iznosi 3,0 % od tržišne vrijednosti pridobivenih količina geotermalnih voda.

Ponuditelji su dužni iskazati iznos jednak ili viši od navedenog iznosa novčane naknade za pridobivene količine geotermalne vode sukladno ovoj Dokumentaciji za nadmetanje.

Na temelju kriterija navedenih u Tablici 4. Povjerenstvo će ocijeniti i rangirati uredno zaprimljene ponude. Za predmet nadmetanja, odnosno za istražni prostor za koji se odabire najpovoljniji ponuditelj za istraživanje geotermalnih voda, bit će izrađena rang lista ponuda.

U Tablici 4. boduje se ponuđeni radni program i financijska vrijednost ponuđenih radova koji se ocjenjuju u podjednakim omjerima (50:50).

U slučaju zaprimanja više ponuda, ocjenjivanje predloženih radnih programa s pripadajućom financijskom vrijednosti, provest će se u odnosu na najbolju tehničko-ekonomsku ponudu. Pri navedenom, ocjenjivat će se svaka pojedina stavka predloženih radnih programa i financijska vrijednost ponuđenih radnih programa.

U Tablici 4. potrebno je prikazati cijene u eurima bez PDV-a.

Ispunjavanje kriterija se utvrđuje prema podacima navedenim u ponudi te dostavljenim dokumentima i ispravama.

Ako su dvije ili više urednih ponuda jednako rangirane prema kriteriju za odabir najpovoljnije ponude, drugi relevantni i objektivni kriteriji koji nisu diskriminirajući uzet će se u obzir kako bi se donijela konačna odluka.

U slučaju da prvo rangirani ponuditelj odustane od ponude, ako u ostavljenom roku ne dostavi dopunu ili pojašnjenje ponude ili ako iz bilo kojeg razloga nakon izdavanja dozvole za istraživanje geotermalnih voda ista bude ukinuta, dozvola za istraživanje geotermalnih voda će se izdati sljedeće rangiranom ponuditelju.

5.5 Rok valjanosti ponude

Rok valjanosti ponude mora biti najmanje 180 (sto osamdeset) dana od krajnjeg roka za dostavu ponuda.

Ministarstvo može zahtijevati produljenje roka valjanosti ponude, i sukladno tome, roka trajanja jamstva za ozbiljnost ponude iz poglavlja 7.1. ove Dokumentacije za nadmetanje.

6. OSTALI PODACI O JAVNOM NADMETANJU

6.1 Pristojba za nadmetanje

Svaki naftno-rudarski gospodarski subjekt zainteresiran za podnošenje ponude za nadmetanje dužan je uplatiti pristojbu za nadmetanje u iznosu od 1.327,00 EUR (slovima: tisućtristodvadesetsedam eura) za istražni prostor za koji podnosi ponudu.

Pristojbu za nadmetanje je potrebno uplatiti na jedinstveni račun državnog proračuna, na broj računa IBAN HR1210010051863000160, s modelom HR64 i pozivom na broj 9733-49649-OIB uplatitelja i oznakom plaćanja „Pristojba za nadmetanje Kutina“.

Svi ponuditelji koji plate pristojbu za nadmetanje stječu pravo na korištenje podataka navedenih u poglavlju 3.4. ove Dokumentacije za nadmetanje vezanih uz istražni prostor „Kutina“, a u svrhu sudjelovanja u nadmetanju odnosno u svrhu predaje ponude.

6.2 Zahtjevi za objašnjenje i izmjene vezane za Dokumentaciju za nadmetanje

Najkasnije osmoga dana prije krajnjeg roka određenog za dostavu ponuda moguće je podnijeti upit vezan uz pojašnjenje Dokumentacije za nadmetanje, pisanim putem na adresu:

Agencija za ugljikovodike
Miramarska 24
10 000 ZAGREB

ili elektroničkom poštom na geoterme@azu.hr.

Agencija za ugljikovodike svim ponuditeljima koji sudjeluju u postupku stavit će na raspolaganje tražena pojašnjenja u vezi s Dokumentacijom za nadmetanje najkasnije šestoga dana prije isteka roka za dostavu ponuda.

7. JAMSTVA

7.1 Vrsta i sredstvo jamstva za ozbiljnost ponude

Ponuditelj je obavezan u ponudi priložiti jamstvo za ozbiljnost ponude u iznosu od **10.000,00 EUR (slovima: deset tisuća eura) u obliku bankarske garancije**. Bankarska garancija mora biti izdana od strane banke ili kreditne institucije prihvatljive Ministarstvu. Banka ili kreditna institucija prihvatljiva Ministarstvu je jedna od banaka ili kreditnih institucija s liste Hrvatske narodne banke <https://www.hnb.hr/temeljne-funkcije/supervizija/popis-kreditnih-institucija> i <https://www.hnb.hr/documents/20182/121774/h-popis-institucija-iz-EU.xlsx>.

Jamstvo za ozbiljnost ponude mora biti neopozivo i bezuvjetno, na prvi poziv te vrijediti 180 (sto osamdeset) dana od krajnjeg roka za dostavu ponude.

Bankarska garancija mora glasiti na:

Ministarstvo gospodarstva i održivog razvoja
Radnička cesta 80
10 000 Zagreb.

Ministarstvo će aktivirati jamstvo za ozbiljnost ponude u slučaju odustajanja ponuditelja od obvezujuće ponude u roku njezine valjanosti, ako u ponudi iznese neistiniti iskaz ili dokaz, ako u traženom roku ne dostavi dopunu ili pojašnjenje ponude te ako u propisanom roku iz izdane dozvole ne dostavi garanciju za uredno izvršenje obveza istražnog razdoblja ili garanciju za sanaciju istražnog prostora.

Obrazac bankarske garancije za ozbiljnost ponude nalazi se u Prilogu II. ove Dokumentacije za nadmetanje.

7.2 Postupanje s jamstvom za ozbiljnost ponude

Ministarstvo će odabranom najpovoljnijem ponuditelju i ostalim ponuditeljima vratiti jamstvo za ozbiljnost ponude neposredno nakon završetka postupka odabira najpovoljnijeg ponuditelja, dok će presliku jamstava pohraniti.

7.3 Garancija za izvršenje obveza istražnog razdoblja

Ponuditelj mora dostaviti **garanciju za izvršenje obveze u iznosu od 10% vrijednosti planiranih radova**, i to 30 (trideset) dana od stupanja na snagu dozvole za istraživanje geotermalnih voda na istražnom prostoru geotermalne vode u obliku bankarske garancije izdane sukladno uvjetima iz točke 7.1., a koja mora vrijediti do kraja istražnog razdoblja.

Ministarstvo će aktivirati garanciju za izvršenje obveza istražnog razdoblja ako odabrani najpovoljniji ponuditelj u cijelosti ili djelomično ne ispuni obveze iz izdane dozvole za istraživanje geotermalnih voda u roku.

Obrazac bankarske garancije za izvršenje obveza istražnog razdoblja nalazi se u Prilogu III. ove Dokumentacije za nadmetanje.

7.4 Garancija za sanaciju istražnog prostora

Sukladno Zakonu, odabrani najpovoljniji ponuditelj dužan je u roku propisanom u dozvoli za istraživanje geotermalnih voda, dostaviti jamstvo za troškove sanacije istražnog prostora u obliku bankarske garancije izdanoj sukladno uvjetima iz poglavlja 7.1.

Iznos bankarske garancije mora biti u skladu s planom sanacije i procijenjenim troškovima sanacije navedenim u poglavlju 4.4. ove Dokumentacije za nadmetanje.

Ministarstvo će aktivirati garanciju za sanaciju istražnog prostora ako odabrani najpovoljniji ponuditelj ne izvrši obveze s osnove sanacije istražnog prostora iz dozvole za istraživanje geotermalnih voda.

Obrazac bankarske garancije za sanaciju istražnog prostora nalazi se u Prilogu IV. ove Dokumentacije za nadmetanje.

8. POSTUPANJE S OSOBNIM PODACIMA

Svi podaci fizičkih osoba dostavljeni u sklopu ponuda za ovo nadmetanje koristit će se isključivo u svrhu ocjene ponude. Sve fizičke osobe, a što uključuje i zakonske zastupnike ponuditelja te zaposlenike, vanjske suradnike i sl., a čiji se podaci šalju u sklopu ponuda za ovo nadmetanje, ispunjavaju i potpisuju obrazac iz Priloga V. ove Dokumentacije za nadmetanje

PRILOG I. - POSEBNI UVJETI I OGRANIČENJA KOJI MORAJU BITI POŠTOVANI PRILIKOM IZVOĐENJA ISTRAŽNIH RADOVA

Posebni uvjeti i ograničenja koji moraju biti poštovani prilikom izvođenja istražnih radova na istražnom prostoru „Kutina“ izdani od tijela državne uprave, jedinica lokalne i područne (regionalne) samouprave te pravnih osoba s javnim ovlastima:

- Ministarstvo prostornog uređenja, graditeljstva i državne imovine, KLASA: 350-01/22-02/365, URBROJ: 531-06-2-1-1/3-23-2, od 06. veljače 2023. godine
- Ministarstvo kulture i medija, Uprava za zaštitu kulturne baštine, Konzervatorski odjel u Sisku, KLASA: 612-08/23-10/0101, URBROJ: 532-05-02-04/1-23-2, od 13. ožujka 2023. godine
- Ministarstvo gospodarstva i održivog razvoja, Služba za obnovljive izvore energije, KLASA: 392-01/23-01/22, URBROJ: 517-07-2-2-23-8, od 13. ožujka 2023. godine
- Hrvatska agencija za civilno zrakoplovstvo, KLASA: 361-01/23-01/39, URBROJ: 116-05-01-23-02, od 07. ožujka 2023. godine
- Hrvatska regulatorna agencija za mrežne djelatnosti, KLASA: 361-03/23-03/19, URBROJ: 376-05-3-23-02, od 03. ožujka 2023. godine
- Sisačko-moslavačka županija, Upravni odjel za prostorno uređenje, graditeljstvo i obnovu, KLASA: 350-01/23-10/000021; URBROJ: 2176-08/07-23-0003, od 13. ožujka 2023.
- Ministarstvo mora, prometa i infrastrukture, KLASA: 341-01/23-01/8, URBROJ: 530-06-1-1-23-3, od 22. ožujka 2023. godine
- Ministarstvo obrane, Uprava za materijalne resurse Sektor za vojnu infrastrukturu i zaštitu okoliša, KLASA: 351-01/23-01/3, URBROJ: 512M3-020103-23-14, od 17. ožujka 2023. godine
- Ministarstvo poljoprivrede, KLASA: 940-06/23-03/2, URBROJ: 525-10/596-23-2, od 15. ožujka 2023. godine
- Sisačko-moslavačka županija, Grad Kutina, KLASA: 404-01/22-01/34, URBROJ: 2176-3-06-02/14-23-5, od 22. ožujka 2023. godine
- Ministarstvo unutarnjih poslova, Ravnateljstvo civilne zaštite, KLASA: 810-01/20-01/21, URBROJ: 511-01-322-23-132, od 17. ožujka 2023. godine
- Ministarstvo gospodarstva i održivog razvoja, Uprava vodnoga gospodarstva i zaštite mora, KLASA: 325-01/23-01/121, URBROJ: 517-09-1-2-2-23-3, od 27. ožujka 2023. godine
- Ministarstvo gospodarstva i održivog razvoja, Uprava za zaštitu prirode, KLASA: 352-07/23-01/21, URBROJ: 517-10-2-2-23-2, od 29. ožujka 2023. godine
- Ministarstvo mora, prometa i infrastrukture, Uprava za cestovni promet, cestovnu infrastrukturu i inspekciju, KLASA: 350-05/23-02/152, URBROJ: 530-08-1-1-23-2, od 28. ožujka 2023. godine
- Hrvatske autoceste d.o.o. za upravljanje, građenje i održavanje autocesta, KLASA: 350-02/23-01/42, URBROJ: 4211-100-23-02, od 24. ožujka 2023. godine

- Ministarstvo poljoprivrede, Uprava za poljoprivredno zemljište, biljnu proizvodnju i tržište, KLASA: 940-06/23-01/69, URBROJ: 525-06/196-23-2, od 15. ožujka 2023. godine



REPUBLIKA HRVATSKA

MINISTARSTVO PROSTORNOGA UREĐENJA,
GRADITELJSTVA I DRŽAVNE IMOVINE

KLASA: 350-01/22-02/365

URBROJ: 531-06-2-1-1/3-23-2

Zagreb, 06.02.2023.



AGENCIJA ZA UGLJIKOVODIKE

Primljeno: 21.02.2023.		
Klasifikacijska oznaka: 310-34/22-01/17	Ustroj. jed.	
Urudžbeni broj: 5	Pril.	Vrij.

AGENCIJA ZA UGLJIKOVODIKE

Miramarska 24, 10 000 Zagreb

Predmet: Mišljenje na prijedlog za donošenje odluke o provođenju nadmetanja za odabir najpovoljnijeg ponuditelja za istraživanje geotermalnih voda u istražnom prostoru „Kutina“ radi izdavanja dozvole za istraživanje
– **mišljenje, daje se**

Veza: Vaš dopis KLASA: 310-34/22-01/17, URBROJ: 405-04/01-22-4 od 16. prosinca 2022. godine, zaprimljen u ovo Ministarstvo dana 21.12.2022. godine

Dopisom Naslova zatraženo je mišljenje ovog Ministarstva na granice predloženog istražnog prostora geotermalnih voda „Kutina“, površine 84,77 km², na području Grada Kutine u Sisačko-moslavačkoj županiji, prema koordinatama navedenim u zahtjevu Naslova, radi pokretanja postupka nadmetanja za odabir najpovoljnijeg ponuditelja za istraživanje navedene mineralne sirovine u energetske svrhe, na prijedlog Agencije za ugljikovodike, u smislu odredbe čl. 8. stavka 1. točke 2. Zakona o istraživanju i eksploataciji ugljikovodika („Narodne novine“ br. 52/18., 52/19. i 30/21., dalje u tekstu: ZOIEU).

Napominje se da je predloženi istražni prostor geotermalnih voda u području primjene Prostornog plana Sisačko-moslavačke županije („Službeni glasnik Sisačko-moslavačke županije“ broj 4/01, 12/10, 10/17, 12/19 i 23/19 - pročišćeni tekst; dalje u tekstu: PPSMŽ), Prostornog plana uređenja Grada Kutine („Službene novine Grada Kutine“ broj 3/04, 7/06, 1/07, 7/09, 7/11, 2/13, 2/16, 5/18, 8/18 - pročišćeni tekst, 1/21 i 2/21 - pročišćeni tekst; dalje u tekstu: PPUG Kutina) i Generalnog urbanističkog plana uređenja Grada Kutine („Službene novine Grada Kutine“ broj 3/02, 2/03, 7/04, 7/06, 8/09, 1/10, 2/13, 7/14, 5/17, 3/18, 8/18, 9/18 - pročišćeni tekst, 1/21 i 2/21 – pročišćeni tekst; dalje u tekstu: GUP Kutina).

Imajući u vidu odredbu čl. 124. st. 2. Zakona o prostornom uređenju („Narodne novine“ br. 153/13., 65/17., 114/18., 39/19. i 98/19., dalje u tekstu: Zakon) *da se odluka o provedbi javnog nadmetanja za odabir najpovoljnijeg ponuditelja za istraživanje ugljikovodika, geotermalnih voda iz kojih se može koristiti akumulirana toplina u energetske svrhe ili skladištenja ugljikovodika i trajno zbrinjavanje plinova radi davanja koncesije za eksploataciju može donijeti za sve prostore na kojima ne postoje zapreke u prostornim planovima za obavljanje istraživanja tih mineralnih sirovina*, napominjemo sljedeće:

Iz tekstualnog i grafičkog dijela PPSMŽ utvrđeno je da predmetna površina u značajnoj mjeri obuhvaća ostalo poljoprivredno tlo, šume i šumsko zemljište, građevinsko područje naselja, gospodarsku namjenu – proizvodnu, postojeću međunarodnu željezničku prugu s dogradnjom drugog kolosijeka i većim rekonstrukcijama M103, te državnu, županijsku i mrežu lokalnih cesta i da se, sukladno provedbenim odredbama čl. 1.3.6. i 6.3.4.6.

istraživanje geotermalne vode na području Sisačko-moslavačke županije može planirati na svim prostorima na kojima za to u prostornim planovima ne postoje zapreke.

Sukladno čl. 6.3.4.6. Sisačko-moslavačka županija ima značajan potencijal geotermalne energije koja se može koristiti osim za zdravstveno - rekreacijske svrhe i za sustave grijanja zdravstveno - turističkih kompleksa, za grijanje dijela naselja, a također i za zagrijavanje staklenika posebice u područjima u kojima je već razvijena intenzivna poljoprivredna proizvodnja za proizvodnju ekohrane

Također, kriteriji za utvrđivanje novih eksploatacijskih polja propisani su provedbenim odredbama čl. 1.3.6. PPSMŽ-a.

Nadalje, **PPUG Kutine** je čl. 81b. provedbenih odredbi odredio da se dopušta izgradnja najviše jedne bušotine za eksploataciju geotermalnih voda u svrhu korištenja geotermalnih potencijala isključivo za potrebe registrirane poljoprivredne djelatnosti, a u svrhu zagrijavanja obradivih površina te grijanja staklenika.

Također, čl. 4. st. 10. PPUG Kutine je određeno da za uređenje i izgradnju površina unutar obuhvata GUP-a Kutine nije moguća direktna provedba odredbi ovoga Plana.

GUP Kutine ne obrađuje temu istraživanja i eksploatacije geotermalnih voda niti drugih mineralnih sirovina.

S obzirom na velik broj urbanističkih planova uređenja za koje postoji obveza donošenja unutar obuhvata predmetnog zahvata (UPU „Repušnica 2“, UPU „Repušnica 3“, UPU „Repušnica 4“, UPU „Husain 1“, UPU „Husain 2“, UPU „Husain 3“, UPU „Ilova 1“, UPU „Ilova 2“, UPU „Kutinska Slatina“) te veći broj donesenih detaljnih planova uređenja, a još nisu poznate lokacije potencijalnih istražnih bušotina, navedeni planovi nižeg reda nisu razmatrani u ovom postupku.

Također, napominjemo da se predmetni istražni prostor nalazi unutar istražnog prostora ugljikovodika „Sava-07“ (SA-07), a za koji je odlukom Vlade Republike Hrvatske dozvola za istraživanje i eksploataciju ugljikovodika izdana drugom ovlašteniku, te je u daljnjem postupku potrebno voditi računa o pravima i obvezama investitora u slučaju preklapanja istražnih prostora i/ili eksploatacijskih polja propisanih odredbama članka 19.a ZOIEU.

Slijedom svega navedenog, cijeno da u važećim prostornim planovima nisu utvrđene zapreke za istraživanje geotermalnih voda u istražnom prostoru „Kutina“, u smislu citirane odredbe Zakona te smo, uz uvažavanje prethodno spomenutih **ograničenja iz prostornih planova i posebnih propisa** za smještaj istražnih bušotina, **suglasni s pokretanjem postupka nadmetanja za odabir najpovoljnijeg ponuditelja za istraživanje u svrhu eksploatacije geotermalnih voda**, u smislu odredbe čl. 8. stavka 1. točke 2. ZOIEU.



Dostaviti:

1. Naslovu
2. U spis, ovdje



REPUBLIKA HRVATSKA
MINISTARSTVO KULTURE I MEDIJA

UPRAVA ZA ZAŠTITU KULTURNE BAŠTINE
KONZERVATORSKI ODJEL U SISKU

REPUBLIKA HRVATSKA
MINGOR

Primljeno	13.03.2023	
Klasifikacijska oznaka	Org. jed.	
392-01/23-01/22	07-3	
Urudžbeni broj	Pril.	Vrij.
532-23-7	0	0,00



KLASA: 612-08/23-10/0101
Urbroj: 532-05-02-04/1-23-2
Sisak, 13. ožujka 2023.

MINISTARSTVO GOSPODARSTVA I
ODRŽIVOG RAZVOJA

Veza: Klasa: 392-01/23-01/22

**Predmet: Istraživanje geotermalnih voda u istražnom prostoru „Kutina“,
Sisačko-moslavačka županija
- mišljenje, daje se**

Za zahvat na prostoru Sisačko-moslavačke županije vezan uz istraživanje geotermalnih voda u istražnom prostoru „Kutina“, izdaju se sljedeći uvjeti:

- Predloženi istražni prostor, točka 1 nalazi se na prostoru arheološkog nalazišta Sečevine – Okoli

Za navedenu poziciju propisuje se prilikom svih radova osigurati arheološki nadzor. Ukoliko se tijekom nadzora uoče kulturni slojevi odnosno arheološki nalazi, investitor je na tim pozicijama dužan osigurati provedbu zaštitnih arheoloških istraživanja.

Investitor je obavezan arheolozima koji će obavljati arheološki nadzor odnosno arheološka istraživanja, dostaviti na uvid svu potrebnu tehničku dokumentaciju, te ih pravodobno izvijestiti o početku izvođenja zemljanih radova na izgradnji predmetne trase.

Troškove arheološkog nadzora i istraživanja snosi investitor i obavezan je osigurati sve potrebne uvjete za njihovo neometano provođenje.

Temeljem čl. 47. st. 1. Zakona o zaštiti i očuvanju kulturnih dobara, arheološka istraživanja mogu se obavljati samo uz odobrenje ovog Konzervatorskog odjela i sukladno odredbama Pravilnika o arheološkim istraživanjima (NN 102/10).

Investitor je obavezan pravovremeno obavijestiti Konzervatorski odjel u Sisku, Ministarstva kulture, Ul. N. Tesle br. 17, Sisak o početku radova.

Po ovlasti ministricе
Pročelnica:

dr. sc. Ivana Miletić Čakširan

Dostaviti:

1. Ministarstvo kulture i medija, Uprava za zaštitu kulturne baštine

Na znanje:

1. Pismohrana, ovdje

Ambroz Berger

Pošiljatelj: Zoran Pačandi
Poslano: 13. ožujka 2023. 10:50
Primatelj: energetika
Kopija: Ambroz Berger; Sanja Ivelj
Predmet: FW: IPG Kutina-nadmetanje- posebni uvjeti, ograničenja i suglasnosti, traže se
Privici: IPG Kutina-posebni uvjeti, ograničenja i suglasnosti, traže se.pdf

Veza: Vaš dopis, KLASA: 392-01/23-01/22, URBROJ: 517-07-3-2-23-4 od 28. veljače 2023.

Poštovani,

povodom zahtjeva za dostavom posebni uvjeti, ograničenja i suglasnosti, a vezano za predmetni zahtjev, očitujemo se kako slijedi.

Uvidom u Registar obnovljivih izvora energije i kogeneracije te povlaštenih proizvođača, koji vodi Uprava za energetiku ovoga Ministarstva, utvrđeno je da na predloženom istražnom prostoru „Kutina“ ne nalaze projekti i/ili postrojenja. Stoga smo mišljenja da nema ograničenja da se na predloženim prostorima „Kutina“ razvijaju eventualni projekti geotermalnih elektrana.

S poštovanjem,



REPUBLIKA HRVATSKA / REPUBLIC OF CROATIA
Ministarstvo gospodarstva i održivog razvoja
Ministry of Economy and Sustainable Development

REPUBLIKA HRVATSKA
MINGOR

Primljeno	13.03.2023	
Klasifikacijska oznaka	Org. jed.	
392-01/23-01/22	07-3	
Uredžbeni broj	Pril.	Vrij.
517-07-2-2-23-8	0	0,00

Zoran Pačandi

Služba za obnovljive izvore energije / Voditelj Službe
Head of Service for Renewable Energy Sources / Head of Service



Radnička cesta 80, kat 3./soba 5
10 000 Zagreb
Tel. + 385 1 3717 155
e-mail: zoran.pacandi@mzoe.hr
<https://mzoe.gov.hr>



Razmislite o ispisu ove elektronske pošte, čuvajte prirodu.

IZJAVA O ODRICANJU OD ODGOVORNOSTI: Ova elektronička poruka može sadržavati osjetljive, povjerljive i/ili povlaštene informacije te je namijenjena isključivo naznačenom primatelju i/ili grupi primatelja. Ako ste je primili pogreškom, molimo Vas da o tome odmah obavijestite pošiljatelja te da izvornu poruku i sve njene priloge odmah, bez čitanja, trajno izbrišete. Neovlaštena uporaba, distribucija, otkrivanje, umnožavanje ili izmjena ove poruke je zabranjena. Sadržaj, stavovi i mišljenja izneseni u poruci su autorovi i ne predstavljaju nužno službeni stav Ministarstva gospodarstva i održivog razvoja. Budući da komunikacija putem interneta spada u otvoreni način razmjene informacija, Ministarstvo gospodarstva i održivog razvoja ne prihvaća nikakvu odgovornost za eventualnu štetu nastalu primitkom ove poruke i svih njezinih priloga.

DISCLAIMER: This email may contain sensitive, confidential and/or privileged information and is intended only for the recipient and/or group of recipients to which it is addressed. If you received this in error, please immediately notify the sender and permanently delete the original email and any attachments, without reading them. Any unauthorized use, dissemination, disclosure, copying of or change to this email is prohibited. The content, views and opinions expressed in this email are those of the sender only and do not necessarily represent the official views of the Ministry of Economy and Sustainable Development. As internet, communication is an open form of information exchange, the Ministry of Economy and Sustainable Development excludes all liability for any loss or damage arising from the receipt of this message and any of its attachments.

From: Otprema MINGOR

Sent: Friday, March 3, 2023 10:45 AM

To: pisarnica@min-kulture.hr; pisarnica@morh.hr; pisarnica@mup.hr; ministar@mmpi.hr; e-pisarnica@hakom.hr; pisarnica@ccaa.hr; pisarnica.tdu@mps.hr; Blanka Bobetko Majstorović <blanka.bobetko-majstorovic@smz.hr>; gradonacelnik@kutina.hr; Tajnica UVG <Tajnica.UVG@mingor.hr>; Snježana Starčević <Snjezana.Starcevic@mingor.hr>; Zoran Pačandi <Zoran.Pacandi@mingor.hr>

Cc: Kristina Džimbeg <Kristina.Dzimbeg@mingor.hr>

Subject: IPG Kutina-nadmetanje- posebni uvjeti, ograničenja i suglasnosti, traže se

Poštovani,

dostavljamo Vam dopis u prilogu.

S poštovanjem,



REPUBLIKA HRVATSKA / REPUBLIC OF CROATIA
Ministarstvo gospodarstva i održivog razvoja

Pisarnica

Radnička cesta 80
10 000 Zagreb

e-mail: otprema@mingor.hr

<https://mingor.gov.hr/>



Razmislite o ispisu ove elektronske pošte, čuvajte prirodu.

IZJAVA O ODRICANJU OD ODGOVORNOSTI: Ova elektronička poruka može sadržavati osjetljive, povjerljive i/ili povlaštene informacije te je namijenjena isključivo naznačenom primatelju i/ili grupi primatelja. Ako ste je primili pogreškom, molimo Vas da o tome odmah obavijestite pošiljatelja te da izvornu poruku i sve njene priloge odmah, bez čitanja, trajno izbrišete. Neovlaštena uporaba, distribucija, otkrivanje, umnožavanje ili izmjena ove poruke je zabranjena. Sadržaj, stavovi i mišljenja izneseni u poruci su autorovi i ne predstavljaju nužno službeni stav Ministarstva gospodarstva i održivog razvoja. Budući da komunikacija putem interneta spada u otvoreni način razmjene informacija, Ministarstvo gospodarstva i održivog razvoja ne prihvaća nikakvu odgovornost za eventualnu štetu nastalu primitkom ove poruke i svih njezinih priloga.

DISCLAIMER: This email may contain sensitive, confidential and/or privileged information and is intended only for the recipient and/or group of recipients to which it is addressed. If you received this in error, please immediately notify the sender and permanently delete the original email and any attachments, without reading them. Any unauthorized use, dissemination, disclosure, copying of or change to this email is prohibited. The content, views and opinions expressed in this email are those of the sender only and do not necessarily represent the official views of the Ministry of Economy and Sustainable Development. As internet communication is an open form of information exchange, the Ministry of Economy and Sustainable Development excludes all liability for any loss or damage arising from the receipt of this message and any of its attachments.



REPUBLIKA HRVATSKA
HRVATSKA AGENCIJA ZA CIVILNO ZRAKOPLOVSTVO

KLASA: 361-01/23-01/39
URBROJ: 116-05-01-23-02

Zagreb, 07. ožujka 2023.

REPUBLIKA HRVATSKA
MINGOR

Primljeno	09.03.2023	
Klasifikacijska oznaka	Org. jed.	
392-01/23-01/22	07-3	
Urudžbeni broj	Pril.	Vrij.
376-23-6	0	0,00



Ministarstvo gospodarstva i održivog razvoja
n/r gosp. Ivo Milatić, državni tajnik
Radnička cesta 80
10 000 Zagreb

Predmet: Provođenje nadmetanja za odabir najpovoljnijeg ponuditelja za istraživanje geotermalnih voda u istražnom prostoru „Kutina“ radi izdavanja dozvole za pridobivanje geotermalnih voda
- mišljenje, daje se

Poštovani,

Podneskom, KLASA: 392-01/23-01/22, URBROJ: 517-07-3-2-23-4 od 28. veljače 2023. godine, zatražili ste posebne uvjete, ograničenja i suglasnosti na granice predloženog istražnog prostora geotermalnih voda „Kutina“, površina = 84,77 km².

Vezano za Vaš zahtjev, a uvidom u dostavljenu dokumentaciju utvrdili smo da iz nadležnosti Hrvatske agencije za civilno zrakoplovstvo nemamo posebnih uvjeta na granice predloženog istražnog prostora geotermalnih voda „Kutina“, površina = 84,77 km².

Napominjemo da je prije postavljanja opreme za bušenje na predmetnoj lokaciji (npr. bušači toranj, kranovi i sl.) potrebno u Hrvatsku agenciju za civilno zrakoplovstvo dostaviti koordinate terena postavljanja opreme za bušenje izražene u WGS-84 koordinatnom sustavu (realizacija: ITRF08, e2005.0, epsg kod: 8999) i WGS84 (HTRS96/ETRS89), podatke o visini opreme za bušenje i nadmorsku visinu terena na kojoj će biti postavljena oprema za bušenje (m.n.m.) izražene u HVRS71 i HVRS1875 sustavu, te vremenski period u kojem će biti postavljena bušeća oprema.

S poštovanjem,



ZRAKOPLOVNI INSPEKTOR

Davor Budimir

REPUBLIKA HRVATSKA
MINGOR

Primljeno	14.03.2023	
Klasifikacijska oznaka	Org. jed.	
392-01/23-01/22	07-3	
Urudžbeni broj	Pril.	Vrij.
376-23-9	0	0,00



KLASA: 361-03/23-03/19
URBROJ: 376-05-3-23-02
Zagreb, 3. ožujka 2023.

Republika Hrvatska,
Ministarstvo gospodarstva i održivog razvoja
Radnička cesta 80
10000 ZAGREB

Predmet: Posebni uvjeti gradnje

Investitor: Republika Hrvatska, Ministarstvo gospodarstva i održivog razvoja,
Radnička cesta 80, 10000 ZAGREB

Građevina: Istraživanje geotermalnih voda u istražnom prostoru Kutina

Veza: KLASA: 392-01/23-01/22, URBROJ: 517-07-3-2-23-4,
od 28.02.2023.

Poštovani,

temeljem zahtjeva obavještava se Naslov, kako je prema odredbama članka 61. Zakona o elektroničkim komunikacijama (NN br. 76/22; dalje: ZEK) i Pravilnika o načinu i uvjetima određivanja zone elektroničke komunikacijske infrastrukture i druge povezane opreme, zaštitne zone i radijskog koridora te obveze investitora radova ili građevine (NN br. 75/13; dalje: Pravilnik) projektant obavezan glavnim projektom predvidjeti zaštitu eventualno postojeće elektroničke komunikacijske infrastrukture (dalje: EKI) u zoni zahvata). Slijedom navedenog, projektant je obavezan od infrastrukturnog operatora (popis u prilogu) pribaviti izjavu o položaju navedene infrastrukture u zoni zahvata te na osnovu navedene izjave projektom predvidjeti zaštitu ili eventualno potrebno izmještanje EKI-a. Postojeća EKI treba biti ucrtana u situacijski prikaz.

Također, prema odredbi članka 61. stavka 4. ZEK-a, u slučaju kada je nužno zaštititi ili premjestiti elektroničku komunikacijsku infrastrukturu i drugu povezanu opremu u svrhu izvođenja radova ili gradnje nove građevine, investitor radova ili građevine obavezan je, o vlastitom trošku, osigurati zaštitu ili premještanje elektroničke komunikacijske infrastrukture i druge povezane opreme koja je izgrađena u skladu s ZEK-om i posebnim propisima. U protivnom, trošak njezine zaštite ili premještanja snosi infrastrukturni operator.

Nadalje, prema članku 6. stavku 5. Pravilnika, u slučaju potrebe izmicanja ili zaštite postojeće elektroničke komunikacijske infrastrukture i druge povezane opreme (EKI) ili elektroničkog komunikacijskog voda (EKV), a na zahtjev investitora (vlasnika ili korisnika objekta ili nekretnine na kojoj je predmetna EKI ili EKV) radi izgradnje nove komunalne infrastrukture, različite vrste objekata ili radova na postojećoj komunalnoj infrastrukturi ili postojećem objektu, a:

- I. infrastrukturni operator posjeduje uporabnu dozvolu za predmetnu EKI/EKV.
- Investitor mora izraditi projekt ili tehničko rješenje za zaštitu predmetne EKI/EKV.

- Sve troškove izrade tehničkog rješenja zaštite, materijala, radova, stručnog nadzora i ostalog nužnog za realizaciju tehničkog rješenja snosi investitor.
- II. infrastrukturni operator ne posjeduje uporabnu dozvolu za predmetnu EKI/EKV:
- Infrastrukturni operator mora izraditi projekt ili tehničko rješenje za zaštitu predmetne EKI ili EKV.
 - Sve troškove izrade tehničkog rješenja zaštite, materijala, radova, stručnog nadzora i ostalog nužnog za realizaciju tehničkog rješenja snosi infrastrukturni operator.“

Također, prema članku 6. stavku 9. Pravilnika, infrastrukturni operator obvezan je u odgovoru na zahtjev investitora/projektanta priložiti uporabnu dozvolu za predmetnu EKI ukoliko je ista izdana.

S poštovanjem,

RAVNATELJ

mr.sc. Miran Gosta

(elektronički potpisala ovlaštena osoba)

Privitak (2)

1. Idejno rješenje
2. Popis operatora

Dostaviti:

1. Naslovu preporučeno
2. U spis



MIRAN GOSTA

HR-39795581455



Elektronički potpisano: 06.03.2023T07:42:05 (UTC:2023-03-06T06:42:05Z)

Provjera: <https://epotpis.rdd.hr/provjera>

Broj zapisa: 5c3bc909-39c3-4930-8c5e-7222024a36da

Vjerodostojnost ovog dokumenta možete provjeriti skeniranjem QR koda. Ako je dokument identičan prikazanom izvorniku u digitalnom obliku, HAKOM potvrđuje njegovu vjerodostojnost.



PRIHAVITI IZJAVU OD INFRASTRUKTURNOG OPERATORA

1	HRVATSKI TELEKOM d.d.	Harambašićeva 39	10000 Zagreb	01/49 18 658	Odjel upravljanja elektroničkom komunikacijskom infrastrukturom Web sučelje: https://eki-zahitevi.t.ht.hr
2	A1 Hrvatska d.o.o.	Vrtini put 1	10000 Zagreb	01/4691 884	Odjel fiksne pristupne mreže infrastruktura@A1.hr



REPUBLIKA HRVATSKA
Sisačko-moslavačka županija
Upravni odjel za prostorno uređenje, graditeljstvo i obnovu
Odsjek za prostorno uređenje, graditeljstvo i eNekretnine

KLASA: 350-01/23-10/000021
URBROJ: 2176-08/07-23-0003
Sisak, 13.03.2023.

➤ **MINISTARSTVO GOSPODARSTVA I ODRŽIVOG RAZVOJA**
HR-10000 Zagreb, Radnička cesta 80
e-mail: energetika@mingor.hr

Predmet: Očitovanje o predloženom istražnom prostoru geotermalnih voda „Kutina“
- daje se

Poštovani,

sukladno Vašem dopisu, KLASA: 392-01/23-01/22, URBROJ: 517-07-3-2-23-4, od 28.02.2023. godine, a na temelju preglednog zemljovida predloženog istražnog prostora geotermalnih voda „Kutina“ koji ste priložili, dostavljamo Vam izводе iz Prostornog plana Sisačko-moslavačke županije na kojima su prikazani uvjeti korištenja uređenja i zaštite prostora (područja posebnih uvjeta korištenja i područja posebnih ograničenja u korištenju).

Za izdavanje potrebnih suglasnosti na granice istražnog koridora, upućujemo Vas na Grad Kutinu, Upravni odjel za prostorno uređenje i graditeljstvo, koji su nadležni za provođenje prostorno planske dokumentacije Grada Kutine na čijem se području nalazi predloženi istražni prostor.

Napomena:

U tijeku je izrada IV. izmjena i dopuna Prostornog plana Sisačko-moslavačke županije,
U tijeku je izrada V. Izmjena i dopuna Prostornog plana Sisačko-moslavačke županije i
U tijeku je izrada VI. Izmjena i dopuna Prostornog plana Sisačko-moslavačke županije.

PROČELNICA

Blanka Bobetko-Majstorović, dipl.ing.biol.

DOSTAVITI:

- elektroničku ispravu putem elektroničkog sustava (<https://dozvola.mgipu.hr>), te ovjereni ispis elektroničke isprave putem pošte
- **MINISTARSTVO GOSPODARSTVA I ODRŽIVOG RAZVOJA**
HR-10000 Zagreb, Radnička cesta 80

REPUBLIKA HRVATSKA MINGOR		
Primljeno	16.03.2023	
Klasifikacijska oznaka	Org. jed.	
392-01/23-01/22	07-3	
Urudžbeni broj	Pril.	Vrij.
2176-23-10	0	0,00





Elektronički potpis

sukladno uredbi (EU) broj 910/2014

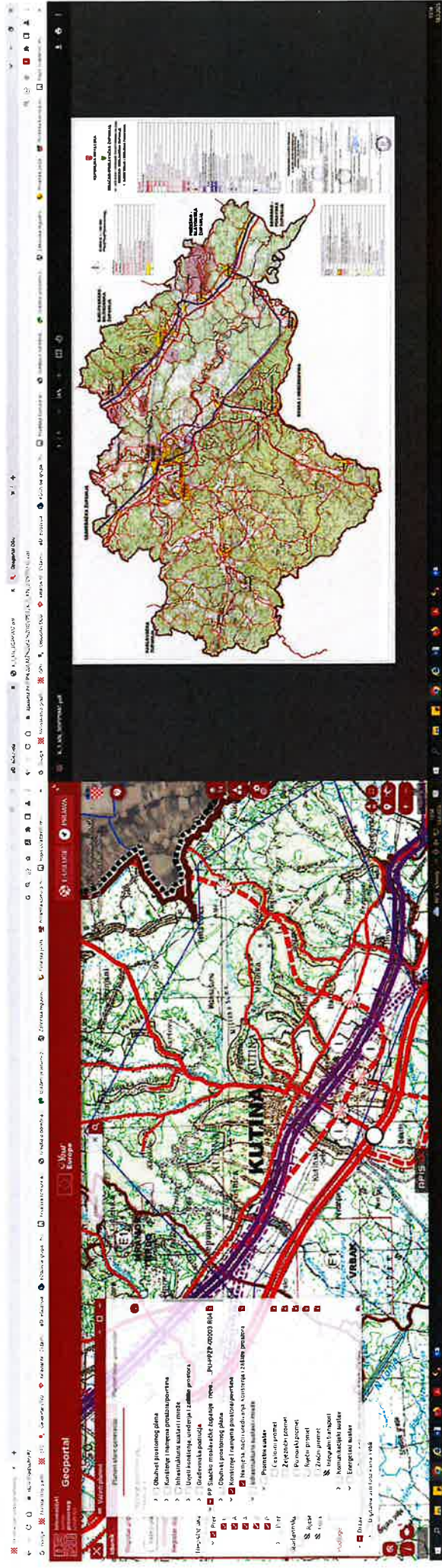
Vjerodostojnost ovog dokumenta možete provjeriti skeniranjem QR koda. Skeniranjem ovog koda, sustav će Vas preusmjeriti na stranice izvornika ovog dokumenta, ka ko biste mogli potvrditi autentičnost. Njegova vjerodostojnost u ovom digitalnom obliku, važna je i istovjetna potpisanom dokumentu u fizičkom obliku.

BLANKA BOBETKO-MAJSTORVIĆ
SISAČKO - MOSLAVAČKA ŽUPANIJA
Potpisano: 14.03.2023

PREDLOŽENI ISTRAŽNI PROSTOR „KUTINA“

III. IZMJENE I DOPUNE PROSTORNOG PLANA SMŽ

1. KORIŠTENJE I NAMJENA PROSTORA



2.2. RAZVOJ I UREĐENJE PROSTORA IZVAN NASELJA

- E1 (POVRŠINE ZA ISKORIŠTAVANJE MINERALNIH SIROVINA (energetske – E1) – kod Miramor brda između točke 3. i 4. označene na zemljovidu predloženog istražnog prostora

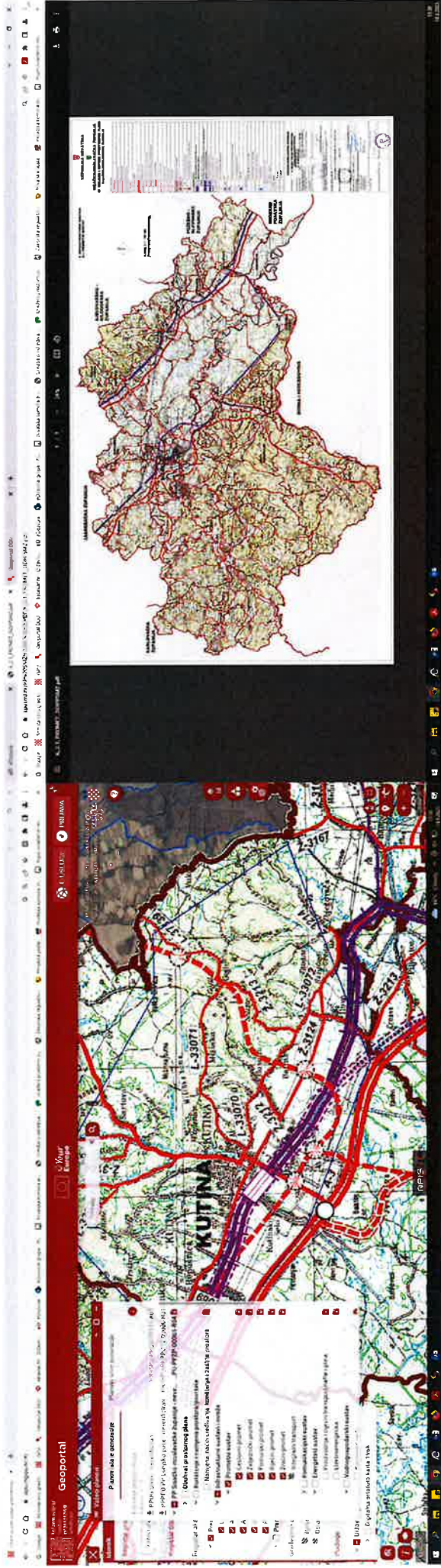
- I – GOSPODARSKA NAMJENA - PROIZVODNA

3.2. ŽELJEZNIČKI PROMET

- MEĐUNARODNA ŽELJEZNIČKA PRUGA OZNAKE M103

2. INFRASTRUKTURNI SUSTAVI

2.1. PROMETNI SUSTAV




- 3.1. CESTOVNI PROMET – PLANIRANA DRŽAVNA BRZA CESTA

- PLANIRANO RASKRIŽJE CESTA U DVIJE RAZINE

- 3.2. ŽELJEZNIČKI PROMET – BRZA TRANSEUROPSKA ŽELJEZNIČKA PRUGA VELIKE PROPUSNE MOĆI / VELIKIH BRZINA (na zemljovidu označen potez od točke 8. do točke 3.)

- POSTOJEĆA MEĐUNARODNA ŽELJEZNIČKA PRUGA S DOGRADNJOM DRUGOG KOLOSJEKA I VEĆIM REKONSTRUKCIJAMA
- PUTNIČKI MEĐUMJESNI KOLODVOR

2.4. KORIŠTENJE VODA I OTPAD

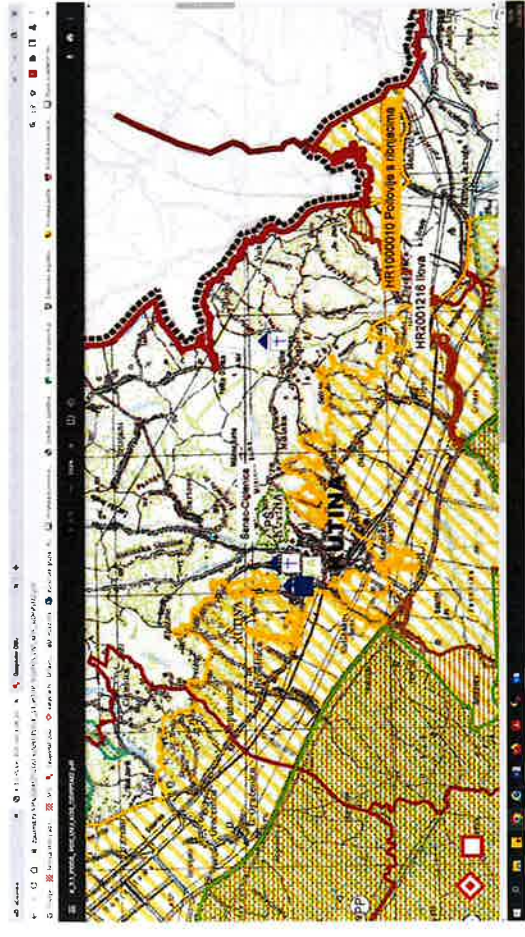



- VODNOGOSPODARSKI SUSTAV – KORIŠTENJE VODA – VODOOPSKRBA – PREDMETNI PREDLOŽENI ISTRAŽNI PROSTOR ULAZI U PODRUČJE OZNAČENO KAO „AV“ – AKUMULACIJA ZA VODOOPSKRBU (PRIKAZANO NA PRILOŽENOM ZEMLJOVIDU OD TOČKE 8 PREMA TOČCI 1), TE IZGRAĐENI I PREDVIĐENI MAGISTRALNI OPSKRBNI CJEVOVOD

- UREĐENJE VODOTOKA I VODA – REGULACIJSKI I ZAŠTITNI SUSTAVI – NA PODRUČJU OZNAČENO KAO AKUMULACIJA/ RETENCIJA (AP/N – za obranu od poplava/navodnjavanje, AP – za obranu od poplava, AN- za navodnjavanje, AV – akumulacija za vodoopskrbu

- na zemljovidu označen prostor između točke 8. i 1. nalazi se KANAL (ODTERETNI., LATERALNI)

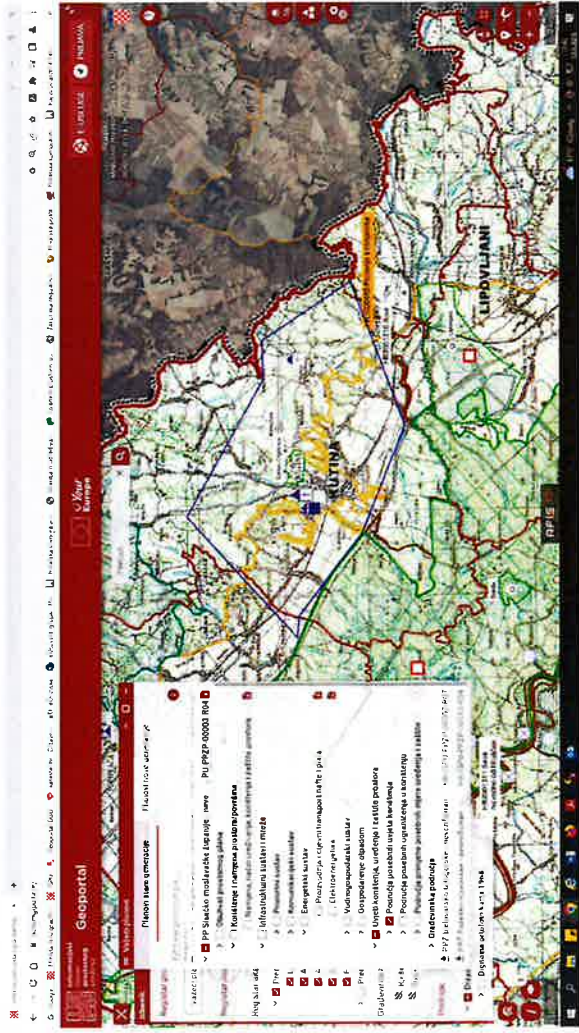
3. UVJETI KORIŠTENJA UREĐENJA I ZAŠTITE PROSTORA 3.1.1. PODRUČJE POSEBNIH UVJETA KORIŠTENJA



- PREDMETNI PREDLOŽENI ISTRAŽNI PROSTOR DIJELOM SE NALAZI NA PODRUČJU EKOLOŠKE MREŽE, PODRUČJE NATURA 2000 – PODRUČJE OČUVANJA ZNAČAJA ZA PTICE – POP, PODRUČJU NA KOJEM JE EVIDENTIRANA POVIJESNA GRADITELJSKA CJELINA, TE ZAŠTIĆENOJ/ EVIDENTIRANOJ PARK ŠUMI

3. UVJETI KORIŠTENJA, UREĐENJA I ZAŠTITE PROSTORA

3.2. PODRUČJA POSEBNIH OGRANIČENJA U KORIŠTENJU

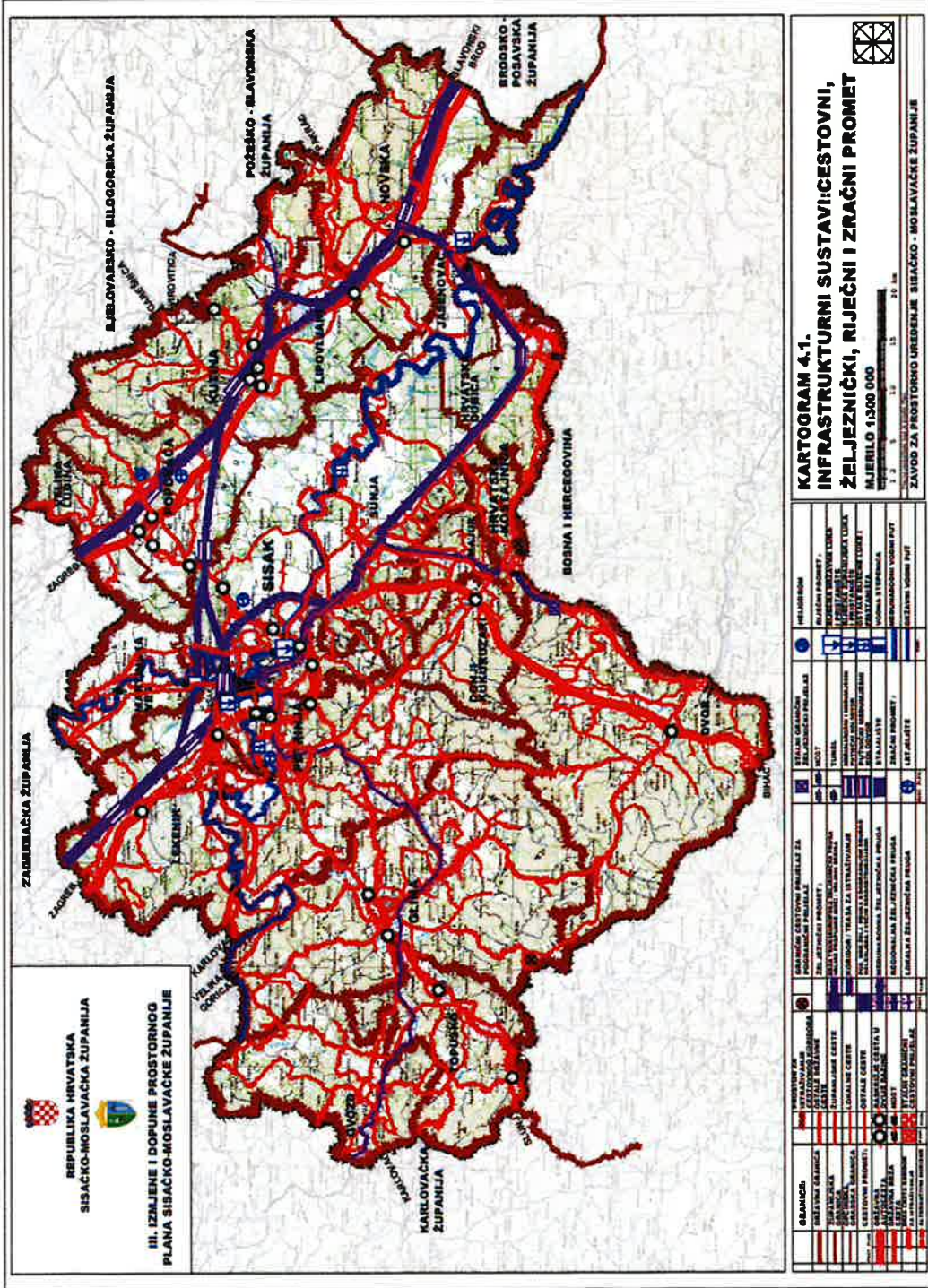


-PREDLOŽENI ISTRAŽNI PROSTOR „KUTINA“ NALAZI SE:

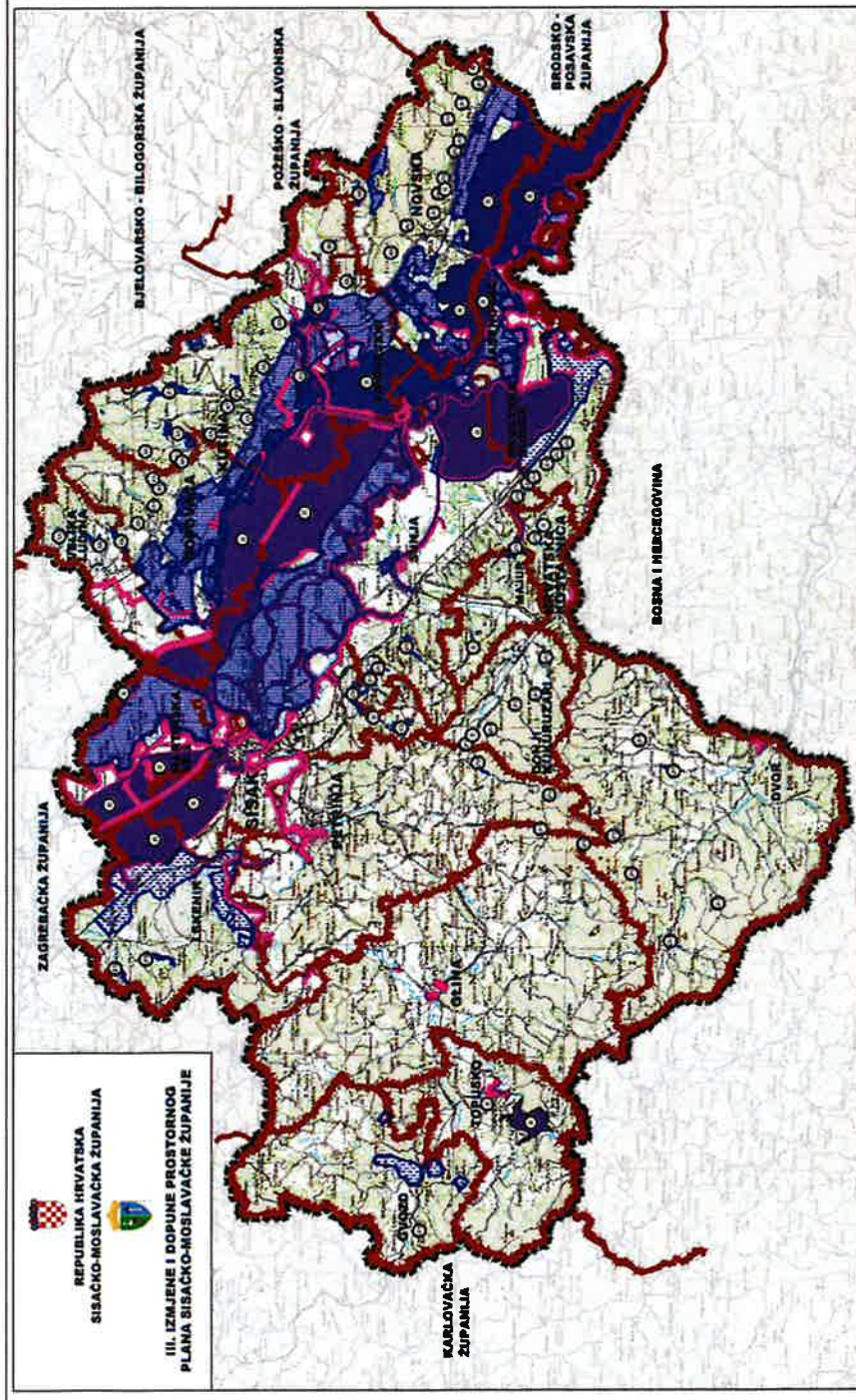
1. JEDNIM DIJELOM UNUTAR PODRUČJA PLANSKIH MJERA ZAŠTITE – URBANISTIČKI PLAN UREĐENJA

2. JEDNIM DIJELOM UNUTAR PODRUČJA PRIMJENE POSEBNIH MJERA UREĐENJA I ZAŠTITE – PODRUČJE MELIORACIJE

KARTOGRAM 4.1. INFRASTRUKTURNI SISTAVI: CESTOVNI, ŽELJEZNIČKI, RIJEČNI I ZRAČNI PROMET



KARTOGAM 4.6. INFRASTRUKTURNI SUSTAVI: UREĐENJE VODOTOKA I VODA, MELIORACIJSKA ODVODNJA





 REPUBLIKA HRVATSKA

 SISAČKO-MOSLAVAČKA ŽUPANIJA



 III. IZMJENE I DOPUNE PROSTORNOG

 PLANA SISAČKO-MOSLAVAČKE ŽUPANIJE

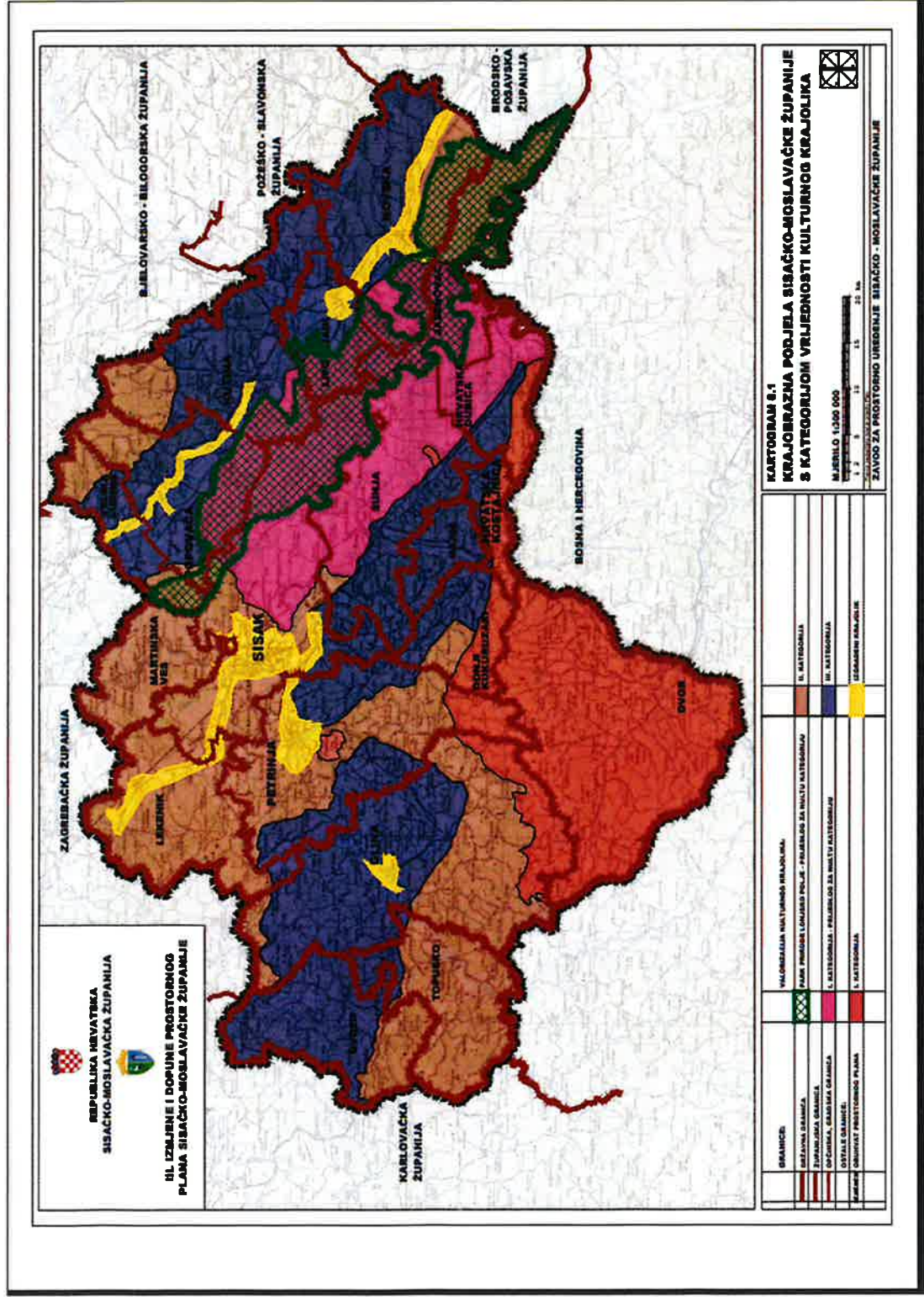
GRANICE	UREĐENJE VODOTOKA I VODA	MELIORACIJSKA ODVODNJA
TERITORIJALNE I STATISTIČKE	POSREDOVANJE U PROMETU NEKRETNIM PRAVIMA	POSREDOVANJE U PROMETU NEKRETNIM PRAVIMA
OPĆINE I GRADONAČELNIŠTVA	POSREDOVANJE U PROMETU NEKRETNIM PRAVIMA	POSREDOVANJE U PROMETU NEKRETNIM PRAVIMA
POSREDOVANJE U PROMETU NEKRETNIM PRAVIMA	POSREDOVANJE U PROMETU NEKRETNIM PRAVIMA	POSREDOVANJE U PROMETU NEKRETNIM PRAVIMA
POSREDOVANJE U PROMETU NEKRETNIM PRAVIMA	POSREDOVANJE U PROMETU NEKRETNIM PRAVIMA	POSREDOVANJE U PROMETU NEKRETNIM PRAVIMA
POSREDOVANJE U PROMETU NEKRETNIM PRAVIMA	POSREDOVANJE U PROMETU NEKRETNIM PRAVIMA	POSREDOVANJE U PROMETU NEKRETNIM PRAVIMA
POSREDOVANJE U PROMETU NEKRETNIM PRAVIMA	POSREDOVANJE U PROMETU NEKRETNIM PRAVIMA	POSREDOVANJE U PROMETU NEKRETNIM PRAVIMA
POSREDOVANJE U PROMETU NEKRETNIM PRAVIMA	POSREDOVANJE U PROMETU NEKRETNIM PRAVIMA	POSREDOVANJE U PROMETU NEKRETNIM PRAVIMA
POSREDOVANJE U PROMETU NEKRETNIM PRAVIMA	POSREDOVANJE U PROMETU NEKRETNIM PRAVIMA	POSREDOVANJE U PROMETU NEKRETNIM PRAVIMA
POSREDOVANJE U PROMETU NEKRETNIM PRAVIMA	POSREDOVANJE U PROMETU NEKRETNIM PRAVIMA	POSREDOVANJE U PROMETU NEKRETNIM PRAVIMA

KARTOGAM 4.6.
INFRASTRUKTURNI SUSTAVI: UREĐENJE
VODOTOKA I VODA, MELIORACIJSKA ODVODNJA

MJERILO 1:300 000
 1:300 000
 1:300 000
 1:300 000
 1:300 000

ZAVOD ZA PROSTORNO UREĐENJE SISAČKO - MOSLAVAČKE ŽUPANIJE

KARTOGRAM 6.1. KRAJOBRAZNA PODJELA SISAČKO-MOSLAVAČKE ŽUPANIJE S KATEGORIJOM VRIJEDNOSTI KULTURNOG KRAJOLIKA



- VALORIZACIJA KULTURNOG KRAJOLIKA – III. KATEGORIJA (označeno plavom bojom) I JEDAN DIO IZGRAĐENI KRAJOLIK (označeno žutom bojom)



REPUBLIKA HRVATSKA
Ministarstvo mora, prometa
i infrastrukture

KLASA: 341-01/23-01/8
URBROJ: 530-06-1-1-23-3
Zagreb, 22. ožujka 2023. godine

REPUBLIKA HRVATSKA
MINGOR

Primljeno	23.03.2023	
Klasifikacijska oznaka	Org. jed.	
392-01/23-01/22	07-3	
Urudžbeni broj	Pril.	Vrij.
530-23-13	0	0,00



MINISTARSTVO GOSPODARSTVA
I ODRŽIVOG RAZVOJA
Ul. Grada Vukovara 78, 10 000 Zagreb

PREDMET: Provođenje nadmetanja za odabir najpovoljnijeg ponuditelja za istraživanje geotermalnih voda u istražnom prostoru „Kutina“ radi izdavanja dozvole za pridobivanje geotermalnih voda
- posebni uvjeti, dostavljaju se

VEZA: Klasa: 392-01/23-01/22, Urbroj: 517-07-3-2-23-4, od 28. veljače 2023.

Poštovani,

temeljem vašeg zahtjeva za dostavom posebnih uvjeta, ograničenja i suglasnosti na granice predloženog istražnog prostora „Kutina“ radi izdavanja dozvole za pridobivanje geotermalnih voda, Uprava za željezničku infrastrukturu i promet se u djelokrugu svoje nadležnosti očituje kako slijedi:

Planirani istražni prostor obuhvaća dio željezničke pruge M103 Dugo Selo - Novska od km oko 21+100 do km oko 31+100. Iako istraživanje geotermalnih voda ne predstavlja gradnju, isto je potrebno planirati izvan obuhvata zahvata lokacijske dozvole „Glavna željeznička pruga za međunarodni promet M103 Dugo Selo-Novska, na koridoru RH1 (bivši X. paneuropski koridor): Unaprjeđenje, obnova, izgradnja drugog kolosijeka te izgradnja nove dvokolosiječne pruge na dionicama željezničke pruge na dionici Dugo Selo-Novska, na području Zagrebačke županije (gradovi Dugo Selo i Ivanić-Grad, te općine Brckovljani, Kloštar Ivanić i Križ) i Sisačko-moslavačke županije (gradovi Popovača, Kutina i Novska, te općine Velika Ludina i Lipovljani)“ koji je vidljiv u sustavu Ministarstva prostornoga uređenja, graditeljstva i državne imovine (Informacijski sustav prostornog uređenja: <https://ispu.mqipu.hr>).

U slučaju potrebe za detaljnim podlogama potrebno je obratiti se voditelju projekta, g. Danijelu Bicaku, dipl. inž. građ. putem e-pošte: danijel.bicak@hzinfra.hr.

Prije početka provođenja istražnih radova planiranih u zaštitnom pružnom pojasu (100 metara obostrano od osi kolosijeka navedene željezničke pruge), kao što su snimanje seizmike, druga mjerenja i izrada istražnih bušotina, potrebno je dostaviti način i metode istraživanja (opisno i grafički) na utvrđivanje detaljnijih posebnih uvjeta.

S poštovanjem,





REPUBLIKA HRVATSKA
MINISTARSTVO OBRANE
ZAGREB

UPRAVA ZA MATERIJALNE RESURSE
SEKTOR ZA VOJNU INFRASTRUKTURU I
ZAŠTITU OKOLIŠA

KLASA: 351-01/23-01/3

URBROJ: 512M3-020103-23-1h

Zagreb, 17. ožujka 2023.

MINISTARSTVO GOSPODARSTVA
I ODRŽIVOG RAZVOJA
Radnička cesta 80, Zagreb

PREDMET: Provođenje nadmetanja za odabir najpovoljnijeg ponuditelja za istraživanje geotermalnih voda u istražnom prostoru „Kutina“ radi izdavanja dozvole za pridobivanje geotermalnih voda
- mišljenje, dostavlja se

VEZA: vaš akt KLASA: 392-01/23-01/22
URBROJ: 517-07-3-2-23-4
od 24. veljače 2023.

Poštovani,

vezano uz traženo mišljenje po aktu iz veze gornjih oznaka, a nakon uvida u prostorno-plansku dokumentaciju istraživanog područja utvrđeno je kako unutar predviđenog istražnog prostora nema vojnih lokacija niti zona posebne namjene za potrebe obrane te stoga iz područja naše nadležnosti nemamo posebnih uvjeta ni ograničenja vezanih uz predmetni istražni prostor.

MR
1/6

S poštovanjem,

NAČELNIK SEKTORA

pukovnik
Marijan Cvok



O tome obavijest:

- Služba za vojno graditeljstvo i energetska učinkovitost

REPUBLIKA HRVATSKA
MINGOR

Primljeno	23.03.2023	
Klasifikacijska oznaka	Org. jed.	
392-01/23-01/22	07-3	
Urudžbeni broj	Pril.	Vrij.
512-23-12	0	0,00





REPUBLIKA HRVATSKA
MINISTARSTVO POLJOPRIVREDE

10000 Zagreb, Ul. grada Vukovara 78, P.P. 1034
Telefon: 61 06 111, Telefax: 61 09 201

KLASA: 940-06/23-03/2
URBROJ: 525-10/596-23-2
Zagreb, 15. ožujka 2023.

REPUBLIKA HRVATSKA
MINGOR

Primljeno	23.03.2023	
Klasifikacijska oznaka	Org. jed.	
392-01/23-01/22	07-3	
Urudžbeni broj	Pril.	Vrij.
525-23-11	0	0,00



MINISTARSTVO GOSPODARSTVA
I ODRŽIVOG RAZVOJA
Radnička cesta 80, 10 000 Zagreb

PREDMET: Provođenje nadmetanja za odabir najpovoljnijeg ponuditelja za istraživanje geotermalnih voda u istražnom prostoru „Kutina“ radi izdavanja dozvole za pridobivanje geotermalnih voda
- suglasnost i ograničenja, dostavljaju se

Poštovani,

ovo Ministarstvo na temelju članka 2. stavka 3. Zakona o šumama („Narodne novine“, broj 68/18., 115/18., 98/19., 32/20. i 145/20.) te članka 58. stavka 3. Zakona o istraživanju i eksploataciji ugljikovodika („Narodne novine“, broj 52/18., 52/19. i 30/21.) daje suglasnost na granice istražnog prostora „Kutina“ radi izdavanja dozvole za pridobivanje geotermalnih voda.

Isto tako, dostavljamo vam ograničenja na zahvat u prostoru, ako se isti planira na šumi i šumskome zemljištu u vlasništvu Republike Hrvatske. Istraživanje geotermalnih voda nije dopušteno na površinama šuma posebne namjene. U zaštitnim šumama, isto je prihvatljivo ako se predmetna istraživanja obavljaju samo izvan dijela u kojemu su iste zbog svoje specifičnosti proglašene zaštitnim šumama temeljem Zakona o šumama, dok u gospodarskim šumama nemamo posebnih ograničenja.

Ova suglasnost nema utjecaja na mogućnost, način i uvjete rješavanja imovinskopravnih odnosa na nekretninama u vlasništvu Republike Hrvatske, obuhvaćenim šumskogospodarskim područjem Republike Hrvatske, unutar istražnog prostora „Kutina“ niti odabrani ponuditelj za istraživanje geotermalnih voda može isticati prema Republici Hrvatskoj obveznopravni i/ili stvarnopravni zahtjev po bilo kojoj osnovi.

Odabrani ponuditelj obvezuje se naknadno riješiti imovinskopravne poslove s vlasnikom nekretnina.

S poštovanjem,



DOSTAVITI:

1. Naslovu
2. U spis predmeta.



REPUBLIKA HRVATSKA
SISAČKO-MOSLAVAČKA ŽUPANIJA
GRAD KUTINA
Trg kralja Tomislava 12, 44320 Kutina
Tel: 044/692-010 Fax:044/683-463

KLASA: 404-01/22-01/34
URBROJ: 2176-3-06-02/14-23-5
Kutina, 22.03.2023.

REPUBLIKA HRVATSKA
MINGOR

Primljeno	27.03.2023	
Klasifikacijska oznaka	Org. jed.	
392-01/23-01/22	07-3	
Urudžbeni broj	Pril.	Vrij.
2176-23-14	0	0,00



REPUBLIKA HRVATSKA
MINISTARSTVO GOSPODARSTVA
I ODRŽIVOG RAZVOJA
10000 ZAGREB
Ulica grada Vukovara 78

Predmet: Provođenje nadmetanja za odabir najpovoljnijeg ponuditelja za istraživanje geotermalnih voda u istražnom prostoru „Kutina“ radi izdavanja dozvole za pridobivanje geotermalnih voda
- Posebni uvjeti, ograničenja i suglasnost, DOSTAVLJA SE

Poštovani,

sukladno dopisu KLASA: 392-01/23-01/22, URBROJ: 517-07-3-2-23-4 od 28. veljače 2023. godine, Grad Kutina se očituje da nema posebnih uvjeta i ograničenja te daje suglasnost na granice predloženog istražnog prostora.
S obzirom da se radi o EU projektu molimo Vas za hitno postupanje.

S poštovanjem,



Gradonačelnik:
Zlatko Babić, dipl.ing.

U prilogu:

1. Dopis

Uputa za otpremu:

Preporučeno s povratnicom



REPUBLIKA HRVATSKA
MINISTARSTVO UNUTARNJIH POSLOVA
RAVNATELJSTVO CIVILNE ZAŠTIE

KLASA: 810-01/20-01/21
URBROJ: 511-01-322-23-132
Zagreb, 17. ožujka 2023.

REPUBLIKA HRVATSKA MINGOR		
Primljeno	27.03.2023	
Klasifikacijska oznaka	Org. jed.	
392-01/23-01/22	07-3	
Urudžbeni broj	Pril.	Vrij.
511-23-15	0	0,00



MINISTARSTVO GOSPODARSTVA
I ODRŽIVOG RAZVOJA

Državni tajnik Ivo Milatić

PREDMET: Provođenje nadmetanja za odabir najpovoljnijeg ponuditelja za istraživanje geotermalnih voda u istražnom prostoru "Kutina" radi izdavanja dozvole za pridobivanje geotermalnih voda

- posebni uvjeti, ograničenja i suglasnost, dostavljaju se

Veza: vaša KLASA: 392-01/23-01/22, URBROJ: 517-07-3-2-23-4, od 28. veljače 2023.

Poštovani,


nastavno na dopis iz veze, suglasni smo s granicama predloženog istražnog prostora te nemamo posebnih uvjeta i ograničenja u postupku provođenja nadmetanja za odabir najpovoljnijeg ponuditelja za istraživanje geotermalnih voda u istražnom prostoru „Kutina“ radi izdavanja dozvole za pridobivanje geotermalnih voda prema važećim propisima.

S poštovanjem,



Dostaviti:

1. Naslovu,
2. Pismohrani, ovdje



**MINISTARSTVO GOSPODARSTVA
I ODRŽIVOG RAZVOJA**

**UPRAVA VODNOGA GOSPODARSTVA
I ZAŠTITE MORA**

Ulica grada Vukovara 220, Zagreb

KLASA: 325-01/23-01/121
URBROJ: 517-09-1-2-2-23-3
Zagreb, 27. ožujka 2023.

REPUBLIKA HRVATSKA
MINGOR

Primljeno	28.03.2023	
Klasifikacijska oznaka	Org. jed.	
392-01/23-01/22	07-3	
Uredbeni broj	Pril.	Vrij.
517-09-23-16	0	0,00



- I N T E R N O -

UPRAVA ZA ENERGETIKU

Radnička cesta 80, Zagreb

PREDMET: Provođenje nadmetanja za odabir najpovoljnijeg ponuditelja za istraživanje geotermalnih voda u istražnom prostoru „Kutina“ radi izdavanja dozvole za pridobivanje geotermalnih voda - suglasnost, uvjeti i ograničenja - daju se

Veza: Vaš akt, KLASA: 392-01/23-01/22 URBROJ: 517-07-3-2-23-4 od 28. veljače 2023.

Poštovani,

Uprava vodnoga gospodarstva i zaštite mora, zaprimila je zahtjev Uprave za energetiku navedene brojčane oznake, kojim se traže posebni uvjeti, ograničenja i suglasnosti na granice istražnog prostora „Kutina“ radi izdavanja dozvole za pridobivanje geotermalnih voda za energetske svrhe sukladno odredbi članka 58. stavka 3. Zakona o istraživanju i eksploataciji ugljikovodika (Narodne novine br. 52/18, 52/19 i 30/21).

Temeljem dostavljene dokumentacije te očitovanja Hrvatskih voda od 21. ožujka 2023. godine, KLASA: 325-05/23-03/0000034, URBROJ: 374-21-2-23-2, utvrđeno je da se područje predloženog istražnog prostora „Kutina“ nalazi izvan područja zona sanitarne zaštite izvorišta koja se korite za javnu vodoopskrbu.

Prilikom obavljanja istražnih radova potrebno je poštivati zabrane i ograničenja koja su definirana odredbama članka 141. Zakona o vodama (Narodne novine br. 66/19 i 84/21).

Sukladno navedenom, u vodotoke i druge vode, melioracijske i druge kanale, kao i u inundacijskom području, zabranjeno je odlagati zemlju, kamen, otpadne i druge tvari te obavljati druge radnje kojima se može utjecati na promjenu toka, vodostaja, količinu i kakvoću vode ili otežati održavanje vodnog sustava.

U slučaju potrebe izvedbe privremenih prijelaza preko kanala nužno ih je izvesti na način da se osigura normalna funkcija kanala i odvodnja viška oborina, a po završetku radova iste treba ukloniti te kanale dovesti u prvobitno-funkcionalno stanje.

Obveza je izvođača istražnih radova sanirati/obnoviti sve postojeće propuste na kanalima, koji se oštete ili unište prolaskom strojeva i opreme prilikom izvođenja radova.

Prije početka izvođenja radova investitor je dužan za svaku bušotinu u istražnom prostoru ishoditi vodopravne uvjete Hrvatskih voda, sukladno odredbama članka 158. Zakona o vodama, u kojima će se detaljnije određivati tehnički uvjeti te provođenje mjera zaštite, a na projektno tehničku dokumentaciju, sukladno članku 163. Zakona o vodama, ishoditi vodopravnu potvrdu.

Isto tako, prije početka radova potrebno je obavijestiti Hrvatske vode, Vodnogospodarski odjel za srednju i donju Savu, Šetalište braće Radića 22, Slavonski Brod, o lokacijama i terminu izvođenja radova.

Slijedom navedenog, Uprava vodnoga gospodarstva i zaštite mora, daje suglasnost na granice predloženog istražnog prostora „Kutina“ za istraživanje geotermalnih voda radi izdavanja dozvole za pridobivanje geotermalnih voda uz poštivanje prethodno navedenih uvjeta i ograničenja.

S poštovanjem,

RAVNATELJICA


Elizabeta Kos, dipl.ing.

Primljeno	30.03.2023	
Klasifikacijska oznaka	Org. jed.	
392-01/23-01/22	07-3	
Uredžbeni broj	Pril.	Vrij.
517-10-23-21	0	0,00

MINISTARSTVO GOSPODARSTVA I ODRŽIVO
UPRAVA ZA ZAŠTITU PRIRODEKLASA: 352-07/23-01/21
URBROJ: 517-10-2-2-23-2
Zagreb, 29. ožujka 2023.UPRAVA ZA ENERGETIKU
- ovdje -

PREDMET: Provođenje nadmetanja za odabir najpovoljnijeg ponuditelja za istraživanje geotermalnih voda u istražnom prostoru „Kutina“ radi izdavanja dozvole za pridobivanje geotermalnih voda
- posebni uvjeti, ograničenja i suglasnosti - očitovanje, daje se

Veza: Vaš dopis KLASA: 392-01/23-01/22, URBROJ: 517-07-3-2-23-4 od 28. veljače 2023.

Poštovani,

Uprava za zaštitu prirode zaprimila je vaš zahtjev pod gore navedenim brojem kojim pozivate da se sukladno odredbi čl. 58. st. 3. Zakona o istraživanju i eksploataciji ugljikovodika (Narodne novine, br. 52/18, 52/19, 30/21) dostave posebni uvjeti, ograničenja i suglasnosti na granice predloženog istražnog prostora „Kutina“.

Ovo Ministarstvo ocijenilo je da na predloženom istražnom prostoru „Kutina“ (ukupne površine 84,77 km²) postoji potreba za utvrđivanjem pojedinačnih rezervi geotermalnih voda iz kojih se može koristiti akumulirana toplina u energetske svrhe te za utvrđivanjem njihove gospodarske iskoristivosti, stoga je sukladno odredbi članka 55. stavka 2. Zakona o istraživanju i eksploataciji ugljikovodika donijelo Odluku o provođenju nadmetanja za odabir najpovoljnijeg ponuditelja za istraživanje geotermalnih voda u istražnom prostoru „Kutina“ radi izdavanja dozvole za pridobivanje geotermalnih voda KLASA: 392-01/23-01/22, URBROJ: 517-07-3-2-23-4 od 28. veljače 2023. Uz zahtjev je dostavljen i pregledni zemljovid predloženog istražnog prostora geotermalnih voda „Kutina“.

Uvidom u dostavljenu dokumentaciju Uprava za zaštitu prirode daje sljedeće očitovanje. U smislu posebnog propisa iz sektorskog područja zaštite prirode (Zakon o zaštiti prirode, Narodne novine, br. 80/13, 15/18, 14/19, 127/19, u daljnjem tekstu: Zakon) ne postoje posebni uvjeti ili ograničenja koja bi bila primjenjiva pri provođenju nadmetanja za odabir najpovoljnijeg ponuditelja za istraživanje geotermalnih voda na pojedinom istražnom prostoru. Sukladno odredbama Zakona, posebni uvjeti, dopuštenja ili ograničenja izdaju se tijekom provođenja određenih postupaka (npr: izdavanja uvjeta i potvrda za zahvat za koji je prema posebnim propisima iz područja prostornog uređenja i posebnim propisima iz područja gradnje potrebno ishoditi akt za građenje – čl. 23. i 143. Zakona, izdavanje dopuštenja/uvjeta zaštite prirode za zahvat u zaštićenom području za koji nije potrebno ishoditi akt kojim se odobrava građenje prema posebnom propisu kojim se uređuje gradnja – čl. 144. Zakona, provedba postupka ocjene prihvatljivosti zahvata za ekološku mrežu – čl. 24. – 44. Zakona, i dr.). Slijedom iznijetog ova Uprava ne može izdati tražene posebne uvjete, ograničenja i/ili suglasnost.

Da li se predloženi istražni prostor nalazi unutar zaštićenog područja ili područja ekološke mreže Natura 2000 može se provjeriti putem Informacijskog sustava zaštite prirode

(poveznica: <http://www.bioportal.hr/gis/>), a u daljem razvoju projekta i provedbi postupaka propisanih posebnim propisima, a koji su obvezujući i za zahvate pridobivanje geotermalnih voda, utvrdit će se posebni uvjeti i/ili eventualna ograničenja.

Preporuka je ove Uprave da se iz svih istražnih prostora isključe područja koja su temeljem odredbi Zakona, zaštićena u kategoriji strogog rezervata i nacionalnog parka jer su u tim kategorijama zaštite zabranjene gospodarske i druge djelatnosti, kao i područja u kategoriji posebnog rezervata jer u toj kategoriji zaštite nisu dopušteni zahvati i djelatnosti koje mogu narušiti svojstva zbog kojih je rezervat proglašen.

S poštovanjem,

RAVNATELJ
Igor Kreitmeyer



DOSTAVITI:

1. Naslovu (putem elektroničke pošte: energetika@mingor.hr)



REPUBLIKA HRVATSKA
Ministarstvo mora, prometa
i infrastrukture

Uprava za cestovni promet, cestovnu infrastrukturu
i inspekciju

KLASA: 350-05/23-02/152
URBROJ: 530-08-1-1-23-2
Zagreb, 28. ožujka 2023. godine

REPUBLIKA HRVATSKA
MINGOR

Primljeno	30.03.2023	
Klasifikacijska oznaka	Org. jed.	
392-01/23-01/22	07-3	
Urudžbeni broj	Pril.	Vrij.
530-23-20	0	0,00



MINISTARSTVO GOSPODARSTVA
I ODRŽIVOG RAZVOJA

Radnička cesta 80
10000 Zagreb

PREDMET: Provođenje nadmetanja za odabir najpovoljnijeg ponuditelja za istraživanje geotermalnih voda u istražnom prostoru „Kutina“ radi izdavanja dozvole za pridobivanje geotermalnih voda -odgovor, *daje se*

Veza: Vaš zahtjev, KLASA: 392-01/23-01/22; URBROJ: 517-07-3-2-23-4 od 28.02.2023.

Poštovani,

zaprimili smo Vaš, gore navedeni, zahtjev koji se odnosi na izdavanje posebnih uvjeta, ograničenja i suglasnosti na granice predloženih istražnih prostora za istraživanje geotermalnih voda, te vam u prilogu dostavljamo posebne uvijete Hrvatskih cesta d.o.o.

S poštovanjem,



Prilog:

1. Posebni uvjeti Hrvatskih cesta d.o.o. KLASA: 340-09/23-08/131; URBROJ: 345-900-564/25-23-02 od 23.03.2023.;

KLASA: 340-09/23-08/131
URBROJ: 345-900-564/25-23-02
Sisak, 23.03.2023.

Ministarstvo mora, prometa i infrastrukture
Uprava za cestovni promet, cestovnu infrastrukturu
i inspekciju
Sektor cestovne infrastrukture
Prisavlje 14, 10000 Zagreb

PREDMET : Prethodni uvjeti – mišljenje na zahvat u prostoru
"Istraživanje geotermalnih voda u istražnom prostoru Kutina"

Po zahtjevu Ministarstva gospodarstva i održivog razvoja, Klasa: 392-01/23-01/22, urbroj:517-07-3-2-23-4 za zahvat u prostoru "Istraživanje geotermalnih voda u istražnom prostoru Kutina", dajemo slijedeće mišljenje :

1. Za ceste koje su Odlukom o razvrstavanju javnih cesta razvrstane u kategoriju državnih cesta, nije dozvoljeno vršiti geotermalne istražne radove u zoni :
 - katastarske čestice na kojoj se nalazi državna cesta
 - zaštitnom pojasu državne ceste u širini 25m sa svake strane, mjereći od ruba katastarske čestice ceste
2. Za ceste koje se nalaze u budućim planovima izgradnje, nije dozvoljeno vršiti geotermalne istražne radove u zaštićenom ili rezerviranom prostornom koridoru i to :
 - za brzu cestu u širini od 150m
 - za planiranu državnu cestu u širini od 75m
3. Ukoliko se za realizaciju predmetnog zahvata planira izgradnja trajnih ili mobilnih zgrada, postrojenja, bušotina i sl., za takve građevine vrijede iste odredbe navedene u točkama 1. i 2.
4. Ukoliko se za realizaciju predmetnog zahvata planira izgradnja priključka ili prilaza na državnu cestu, za isto je potrebno izraditi projektnu dokumentaciju sukladno Pravilniku o uvjetima za projektiranje i izgradnju priključaka i prilaza na javnu cestu (NN 95/14).
5. Projektno – tehnička dokumentacija mora biti usklađena sa važećom prostorno-planskom dokumentacijom.

6. Prilikom projektiranja projektant mora projektnu dokumentaciju izvesti u skladu sa :
- Zakonom o cestama (N.N.84/11, 22/13, 54/13, 148/13, 92/14, 110/19, 144/21)
 - Pravilnikom o uvjetima za projektiranje i izgradnju priključaka i prilaza na javnu cestu (NN 95/14)
 - Hrvatskom normom za površinske čvorove HRN U.C.4.050. na svim lokacijama gdje je prostorno moguće izvesti proširenja i skretače za teška teretna vozila (kamione i tegljače s prikolicama).
7. Investitor je dužan provesti propisanu Zakonsku proceduru sukladno Zakonu o prostornom uređenju i Zakonu o gradnji, u sklopu koje će Hrvatske ceste d.o.o. izdati posebne uvjete/uvjete priključenja, za izgradnju ili rekonstrukciju postojećih priključaka na državne ceste.
8. Ovo mišljenje izdaje se isključivo kao tehnička smjernica- prethodni posebni uvjeti, i ne može se upotrijebiti u postupku ishođenja građevinske ili lokacijske dozvole umjesto propisanih posebnih uvjeta/uvjeta priključenja propisanim Zakonom o gradnji.
9. Ovo mišljenje vrijedi dvije godine od dana izdavanja.

VODITELJ TEHNIČKE ISPOSTAVE

Ivan Kuliš, ing. građ.



O tome obavijest:

1. Naslov
2. a/a



Hrvatske autoceste d.o.o.

Društvo s ograničenom odgovornošću, za upravljanje, građenje i održavanje autocesta
Ulica Stjepana Širole 4, Zagreb, Hrvatska • info@hac.hr • tel.: +385 1 46 94 444 • www.hac.hr
Društvo upisano kod Trgovačkog suda
OIB: 57500462912 • MB: 1554964 •
Direktor: dr.sc. Boris Huzjan dipl.ing.gr

**HRVATSKE
AUTOCESTE**

KLASA: 350-02/23-01/42
URBROJ: 4211-100-23-02
Zagreb, 24.03.2023.godine

REPUBLIKA HRVATSKA
MINGOR

Primljeno	29.03.2023	
Klasifikacijska oznaka	Org. jed.	
392-01/23-01/22	07-3	
Urudžbeni broj	Pril.	Vrij.
343-23-17	0	0,00



REPUBLIKA HRVATSKA
MINISTARSTVO GOSPODARSTVA I
ODRŽIVOG RAZVOJA

PREDMET: Istraživanje geotermalnih voda u istražnom prostoru „Kutina“ radi izdavanja dozvole za pridobivanje geotermalnih voda
- posebni uvjeti, izdaju se

Temeljem Vašeg zahtjeva za izdavanjem posebnih uvjeta dopisom KLASA: 392-01/23-01/22, URBROJ: 517-07-3-2-23-4 od 28.02.2023., Hrvatske autoceste d.o.o. utvrđuju slijedeće

POSEBNE UVJETE

1. Istraživanja geotermalnih voda na predloženom istražnom prostoru ne dozvoljavaju se na pozicijama udaljenim manje od 10 m od zaštitne žičane ograde autoceste;
2. Istražni radovi ne smiju utjecati na ispravnost i funkcionalnost postojeće infrastrukture Hrvatskih autocesta te na sigurnost korisnika autoceste;
3. Po završetku istražnih radova, Investitor je dužan provesti sanaciju istražnog prostora i zaštitni pojas autoceste dovesti u tehnički ispravno stanje;
4. U slučaju bilo kakvog štetnog događaja tijekom izvođenja istražnih radova, Investitor planiranog zahvata snosi sve troškove sanacije terena, te oštećenih instalacija;
5. Nakon donošenja Odluke o izdavanju dozvole za istraživanje geotermalnih voda, a prije započinjanja terenskih istražnih radova, Investitor je dužan Hrvatskim autocestama d.o.o., Širolina 4, 10 000 Zagreb, dostaviti tehničku dokumentaciju iz koje su jasno vidljive pozicije, vrste i tehnički uvjeti izvođenja istražnih radova (istražno bušenje i geofizička istraživanja), te udaljenosti istražnih radova u odnosu na autocestu, a sve u svrhu utvrđivanja usklađenosti tehničke dokumentacije s ovim Posebnim uvjetima;
6. Investitor ne smije započeti s radovima dok od Hrvatskih autocesta d.o.o., Samostalni odjel za promet, Širolina 4, Zagreb, nije ishodio Suglasnost za izvođenje radova. Zahtjevu treba priložiti presliku dozvole za pridobivanje geotermalnih voda, kopiju ovih Posebnih uvjeta izdanih od strane Hrvatskih autocesta;
7. Posebni uvjeti vrijede dvije (2) godine od dana izdavanja, a nakon tog roka Investitor, odnosno korisnik, dužan je zatražiti nove ili produljenje valjanosti starih uvjeta, ako se u međuvremenu na javnoj cesti i njezinom zemljišnom pojasu nisu stekle prilike koje bi zahtijevale izmjenu istih;



8. Usljed nepridržavanja svih odredbi po izdanim uvjetima, investitor snosi sve zakonske sankcije.

S poštovanjem,

Direktor:

dr.sc. Boris Huzjan, dipl.ing.građ.

Digitally signed by:
BORIS HUZJAN

Date:
27-ožu-2023
12:33:31



DN:
C=HR
G=HRVATSKE AUTOCESTI
2.5.4.97=#130D4852353735
L=ZAGREB
S=HUZJAN
G=BORIS
CN=BORIS HUZJAN
SN=HR5384333409.1.21



REPUBLIKA HRVATSKA
MINISTARSTVO POLJOPRIVREDE

10000 Zagreb, Ul. grada Vukovara 78, P.P. 1034
Telefon: 61 06 111, Telefax: 61 09 201

Uprava za poljoprivredno zemljište,
biljnu proizvodnju i tržište
KLASA: 940-06/23-01/69
URBROJ: 525-06/196-23-2
Zagreb, 15. ožujka 2023.

Ministarstvo gospodarstva i održivog razvoja
Radnička cesta 80, 10000 Zagreb

**PREDMET: Provođenje postupka javnog nadmetanja za odabir najpovoljnijeg
ponuditelja za istraživanje geotermalnih voda u istražnom prostoru
„Kutina”, površine 84,77 km², radi izdavanja dozvole za pridobivanje
geotermalnih voda - očitovanje - daje se**

Veza:

KLASA: 392-01/23-01/22

URBROJ: 517-07-3-2-23-4

Od: Zagreb, 28. veljače 2023.

Primljeno: 525 - Ministarstvo poljoprivrede: 09. ožujka 2023.

Poštovani,

Ministarstvo gospodarstva i održivog razvoja, temeljem članka 55. stavka 2. Zakona o istraživanju i eksploataciji ugljikovodika („Narodne novine“, br. 52/18, 52/19 i 30/21), poziva tijela državne uprave, jedinice lokalne i područne (regionalne) samouprave na čijem području se nalazi predloženi istražni prostor i pravnih osoba s javnim ovlastima da se očituju na granice predloženog istražnog prostora.

U skladu sa Zakonom o poljoprivrednom zemljištu („Narodne novine“, br. 20/18, 115/18, 98/19 i 57/22, u daljnjem tekstu Zakon), a radi omogućavanja proizvodnje hrane, zaštite zdravlja ljudi, životinjskog i biljnog svijeta, nesmetanog korištenja i zaštite prirode i okoliša provodi se zaštita poljoprivrednog zemljišta (tla) od oštećenja, u smislu zaštite od umanjenja i/ili gubitka proizvodne sposobnosti za poljoprivrednu proizvodnju.

Korištenje prostora izvan građevinskog područja namijenjeno je prioritetno, a dijelom isključivo u funkciji poljoprivredne proizvodnje, s težnjom očuvanja što većih i kontinuiranih proizvodnih površina, posebice površina pod višegodišnjim nasadima.

Temeljem članka 4.i 5. Zakona regulira se korištenje, odnosno zaštita poljoprivrednog zemljišta od oštećenja, dok se člankom 22. ograničava prenamjena bonitetno najvrijednijeg poljoprivrednog zemljišta, osobito vrijednog obradivog (P1) i vrijednog obradivog (P2) poljoprivrednog zemljišta.

021178EG

REPUBLIKA HRVATSKA
MINGOR

Primljeno	29.03.2023	
Klasifikacijska oznaka	Org. jed.	
392-01/23-(1/22	07-3	
Urudžbeni broj	Pril.	Vrij.
525-23-18	0	0,00



Predmetni zahvat mora biti usklađen sa Prostornim planom uređenja Grada/Općine.

Gore navedeno treba uvažiti kod odabira pojedinačnog istražnog bušotinskog prostora u funkciji istraživanja, kao i kod korištenja pristupnih površina, odnosno sanacije po napuštanju eksploatacije tj. privođenja prvobitnoj namjeni.

Ovo očitovanje nema utjecaja na način i uvjete rješavanja imovinskopravnih odnosa na nekretninama u vlasništvu Republike Hrvatske.

S poštovanjem,

P.O. MINISTRICE

RAVNA TELJICA

17

Sandra Zokić, prof.



PRILOG II. – OBRAZAC BANKARSKE GARANCIJE ZA OZBILJNOST PONUDE

[Banka, adresa]

Ministarstvo gospodarstva i održivog
razvoja
Radnička cesta 80
10000 Zagreb

Zagreb, dd.mm. 2022.

[Banka, adresa, OIB] (u daljnjem tekstu: Banka) izdaje po nalogu i za račun [ponuditelj, adresa, OIB] (u daljnjem tekstu: Nalogodavac), a u korist Ministarstva gospodarstva i održivog razvoja, Zagreb, Radnička cesta 80, OIB: 19370100881 (u daljnjem tekstu: Korisnik garancije) sljedeću

G A R A N C I J U br. [·]

za ozbiljnost ponude

1. Banka je upoznata da Nalogodavac podnosi ponudu u postupku nadmetanja radi odabira najpovoljnijeg ponuditelja za istraživanje geotermalnih voda u istražnom prostoru „Kutina“ radi izdavanja dozvole za pridobivanje geotermalnih voda u energetske svrhe, prema Dokumentaciji za nadmetanje, KLASA: 310-34/22-01/17, URBROJ: 405-08/01-23-8, od 14. travnja 2023. godine objavljene od strane Agencije za ugljikovodike.
2. Ovom Garancijom Banka se obvezuje Korisniku garancije da će neopozivo, bezuvjetno i na prvi poziv isplatiti iznos od 10.000,00 EUR (slovima: desetisuća eura) ako Nalogodavac odustane od obvezujuće ponude u roku njezine valjanosti, ako u ponudi iznese neistiniti iskaz ili dokaz, ako u traženom roku ne dostavi dopunu ili pojašnjenje ponude te ako u propisanom roku iz izdane dozvole ne dostavi garanciju za uredno izvršenje obveza istražnog razdoblja ili garanciju za sanaciju istražnog prostora.
3. Banka će uz uvjete iz ove Garancije, isplatiti garantirani iznos djelomično ili u cijelosti na temelju pisanog zahtjeva Korisnika garancije za plaćanje u kojem će biti navedena jedna ili više okolnosti na osnovu kojih se traži isplata po Garanciji, bez obveze Korisnika garancije da obrazlaže svoj zahtjev, a pri čemu iznos koji se zahtjeva za plaćanje nije drugačije plaćen, izravno ili neizravno, od strane Nalogodavca ili u njegovo ime.

Zahtjev Korisnika garancije za plaćanje mora biti potpisan od strane osobe ovlaštene za zastupanje Korisnika Garancije.

4. Ova Garancija stupa na snagu danom izdavanja i vrijedi do dd.mm.gggg. ili do povrata originala Garancije Banci, ovisno što nastupi ranije, a svaki zahtjev za plaćanje prema ovoj Garanciji, u skladu s točkom 2. i 3. ove Garancije, mora biti zaprimljen u Banci unutar tog roka. Zahtjev za plaćanje podnosi se u naprijed navedenom roku na adresu [·]. Plaćanje po sukladnom zahtjevu za plaćanje biti će izvršeno u roku od 8 (osam) radnih dana od primitka zahtjeva.

Po isteku roka do kojeg vrijedi ova Garancija prestaje obveza Banke po ovoj Garanciji i bez povrata iste.

Ova Garancija izdaje se u 3 (tri) primjerka od kojih je 1 (jedan) original, a 2 (dva) se smatraju kopijama.

[Banka]

**PRILOG III. – OBRAZAC BANKARSKE GARANCIJE ZA IZVRŠENJE OBVEZA
ISTRAŽNOG RAZDOBLJA**

[Banka, adresa]

Ministarstvo gospodarstva i održivog
razvoja
Radnička cesta 80
10000 Zagreb

Zagreb, dd.mm.2023.

[Banka, adresa, OIB] (u daljnjem tekstu: Banka) izdaje po nalogu i za račun [ponuditelj, adresa, OIB] (u daljnjem tekstu: Nalogodavac), a u korist Ministarstva gospodarstva i održivog razvoja, Zagreb, Radnička cesta 80, OIB: 19370100881 (u daljnjem tekstu: Korisnik garancije) sljedeću

G A R A N C I J U br. [-]

za uredno izvršenje obveza

1. Utvrđuje se da je Nalogodavcu izdana Odluka o izdavanju dozvole za istraživanje geotermalnih voda u istražnom prostoru „Kutina“ (KLASA: , URBROJ:) od dd.mm.2023. (u daljnjem tekstu: Odluka). Prema navedenoj Odluci Nalogodavac je dužan Korisniku garancije dostaviti garanciju za izvršenje obveza istražnog razdoblja u iznosu od 10% vrijednosti planiranih naftno-rudarskih radova iz točke [·] Odluke.
2. Ovom Garancijom Banka se obvezuje Korisniku garancije da će neopozivo, bezuvjetno i na prvi poziv isplatiti bilo koji iznos, ali najviše do visine od [·] EUR (slovima: eura) ako Nalogodavac ne izvrši naftno-rudarske radove iz točke [·] Odluke uz uvjete i na način kako je preuzeo te obveze.
3. Banka će uz uvjete iz ove Garancije, isplatiti garantirani iznos djelomično ili u cijelosti na temelju pisanog zahtjeva Korisnika garancije za plaćanje, kojim će izrijekom izjaviti da mu obveza Nalogodavca iz točke [·] Odluke nije djelomično ili u cijelosti izvršena u roku, pri čemu iznos koji se zahtjeva za plaćanje nije drugačije plaćen, izravno ili neizravno, od strane Nalogodavca ili u njegovo ime.

Zahtjev Korisnika garancije za plaćanje mora biti potpisan od strane osobe ovlaštene za zastupanje Korisnika Garancije.

4. Ova Garancija stupa na snagu danom izdavanja i vrijedi do dd.mm.gggg. i svaki zahtjev za plaćanje prema ovoj Garanciji, u skladu s točkom 3. ove Garancije, mora biti zaprimljen u Banci unutar tog roka. Zahtjev za plaćanje podnosi se u naprijed navedenom roku na adresu [·]. Plaćanje po sukladnom zahtjevu za plaćanje biti će izvršeno u roku od 8 (osam) radnih dana od primitka zahtjeva.
5. Ovom Garancijom osigurava se uredno ispunjenje obveza Nalogodavca iz točke [·] Odluke počevši od dd.mm.gggg.

Po isteku roka do kojeg vrijedi ova Garancija prestaje obveza Banke po ovoj Garanciji i bez povrata iste.

Ova Garancija izdaje se u 3 (tri) primjerka od kojih je 1 (jedan) original, a 2 (dva) se smatraju kopijama.

[Banka]

**PRILOG IV. – OBRAZAC BANKARSKE GARANCIJE ZA SANACIJU
ISTRAŽNOG PROSTORA**

[Banka, adresa]

Ministarstvo gospodarstva i održivog
razvoja
Radnička cesta 80
10000 Zagreb

Zagreb, xx.xx.2023.

[Banka, adresa, OIB] (u daljnjem tekstu: Banka) izdaje po nalogu i za račun [ponuditelj, adresa, OIB] (u daljnjem tekstu: Nalogodavac), a u korist Ministarstva gospodarstva i održivog razvoja, Zagreb, Radnička cesta 80, OIB: 19370100881 (u daljnjem tekstu: Korisnik garancije) sljedeću

G A R A N C I J U br. [·]

za sanaciju istražnog prostora

1. Utvrđuje se da je Nalogodavac temeljem Odluke o izdavanju dozvole za istraživanje geotermalnih voda u istražnom prostoru „Kutina“ (KLASA:, URBROJ:) od xx.xx.2023. dobio dozvolu za istraživanje geotermalnih voda u istražnom prostoru „Kutina“ (u daljnjem tekstu: Odluka). Prema navedenoj Odluci Nalogodavac je dužan Korisniku garancije dostaviti garanciju za osiguranje izvršenja obveza sanacije istražnog prostora „Kutina“ nakon dovršetka naftno-rudarskih radova.
2. Ovom Garancijom Banka se obvezuje Korisniku garancije da će neopozivo, bezuvjetno i na prvi poziv isplatiti bilo koji iznos, ali najviše do visine od [·] EUR (slovima: eura) ukoliko Nalogodavac ne izvrši svoje obveze s osnove sanacije iz točke [·] Odluke uz uvjete i na način kako je preuzeo obveze sanacije.
3. Banka će uz uvjete iz ove Garancije, isplatiti garantirani iznos djelomično ili u cijelosti na temelju pisanog zahtjeva Korisnika garancije za plaćanje, kojim će

izrijekom izjaviti da mu obveza Nalogodavca s osnove sanacije iz točke [·] Odluke nije izvršena, pri čemu iznos koji se zahtijeva za plaćanje nije drugačije plaćen, izravno ili neizravno, od strane Nalogodavca ili u njegovo ime.

Zahtjev Korisnika garancije za plaćanje mora biti potpisan od strane osobe ovlaštene za zastupanje Korisnika Garancije.

4. Ova Garancija stupa na snagu danom izdavanja i vrijedi do xx.xx.xxxx. i svaki zahtjev za plaćanje prema ovoj Garanciji, u skladu s točkom 3. ove Garancije, mora biti zaprimljen u Banci unutar tog roka. Zahtjev za plaćanje podnosi se u naprijed navedenom roku na adresu [·]. Plaćanje po sukladnom zahtjevu za plaćanje biti će izvršeno u roku od 8 (osam) radnih dana od primitka zahtjeva.
5. Ovom Garancijom osigurava se uredno ispunjenje obveza Nalogodavca iz točke [·] Odluke počevši od xx.xx.xxxx.

Po isteku roka do kojeg vrijedi ova Garancija prestaje obveza Banke po ovoj Garanciji i bez povrata iste.

Ova Garancija izdaje se u 3 (tri) primjerka od kojih je 1 (jedan) original, a 2 (dva) se smatraju kopijama.

[Banka]

PRILOG V. – PRIVOLA ZA PRIKUPLJANJE PODATAKA

Privola za prikupljanje podataka

(ime i prezime)

Potpisom ove privole, u skladu s odredbama Zakona o provedbi Opće uredbе o zaštiti podataka (Narodne novine, broj 42/18) dajem privolu Agenciji za ugljikovodike za prikupljanje i obradu mojih osobnih podataka – imena i prezimena, OIB-a, isprava kojima se dokazuje nepostojanje zapreka iz članka 17. Zakona o istraživanju i eksploataciji ugljikovodika, isprava kojima se dokazuje ispunjavanje uvjeta pravne i poslovne, financijske, tehničke i stručne sposobnosti ponuditelja, isprave kojima se dokazuje radni odnos na poslovima vezanim za istraživanje i eksploataciju geotermalnih voda ili zadovoljavanje uvjeta za poslove odgovornog voditelja izvođenja naftno-rudarskih radova za potrebe pregleda i ocjene ponude u postupku nadmetanja radi odabira najpovoljnijeg ponuditelja za istraživanje geotermalnih voda u istražnom prostoru „Kutina“ radi izdavanja dozvole za pridobivanje geotermalnih voda. Osim svrhe za koju je dana privola, prikupljeni osobni podatak se neće koristiti u druge svrhe.

Potvrđujem da sam upoznat da imam pravo odustati od dane privole i zatražiti prestanak daljnje obrade osobnih podataka. Ispravak podataka ili obavijest o odustanku od dane privole za obradu osobnih podataka dostavlja se u pisanom obliku elektroničkom poštom na adresu: geoterme@azu.hr.

(potpis)

(datum)