



REPUBLIKA HRVATSKA

AGENCIJA ZA UGLJIKOVODIKE

KLASA: 310-34/21-01/08

URBROJ: 405-01/01-22-5

Zagreb, 28. prosinca 2022.

## **DOKUMENTACIJA ZA NADMETANJE**

**u postupku**

**nadmetanja radi odabira najpovoljnijeg ponuditelja za  
istraživanje geotermalnih voda u istražnom prostoru „Sječe“ radi  
izdavanja dozvole za pridobivanje geotermalnih voda u  
energetske svrhe**

Zagreb, prosinac 2022.

**SADRŽAJ**

<b>1. UVOD.....</b>	<b>3</b>
1.1 Opis jedinstvenog postupka izdavanja dozvole za istraživanje geotermalnih voda i dozvole za pridobivanje geotermalnih voda u energetske svrhe .....	3
<b>2. OPĆI PODACI.....</b>	<b>3</b>
2.1 Podaci o izdavatelju dozvole za istraživanje geotermalnih voda i dozvole za pridobivanje geotermalnih voda .....	3
2.2 Podaci o osobama zaduženim za kontakt .....	3
2.3 Popis gospodarskih subjekata s kojima bi Ministarstvo bilo u sukobu interesa.....	4
<b>3. PODACI O PREDMETU NADMETANJA .....</b>	<b>4</b>
3.1 Opis predmeta nadmetanja .....	4
3.2 Tehničke specifikacije predmeta javnog nadmetanja.....	5
3.2.1 Prostorni obuhvat predmeta javnog nadmetanja .....	5
3.3 Sažetak geoloških značajki i geotermalnog potencijala područja Sječče.....	7
3.3.1 Geološke značajke Dravske depresije .....	7
3.3.2 Geotermalni potencijal područja Sječče .....	10
3.4 Dostupni geološki, geokemijski i geofizički podaci.....	11
3.5 Uvjeti izvođenja istražnih radova .....	13
3.6 Vrsta i količina istražnih radova .....	14
3.7 Rokovi i trajanje dozvole za istraživanje geotermalnih voda.....	14
<b>4. RAZLOZI ZA ISKLJUČENJE PONUDITELJA I UVJETI PRAVNE I POSLOVNE, FINANCIJSKE, TEHNIČKE I STRUČNE SPOSOBNOSTI PONUDITELJA.....</b>	<b>15</b>
4.1 Razlozi za isključenje ponuditelja .....	15
4.2 Uvjeti pravne i poslovne, financijske, tehničke i stručne sposobnosti ponuditelja ...	17
4.2.1 Uvjeti pravne i poslovne sposobnosti ponuditelja.....	17
4.2.2 Uvjeti financijske sposobnosti ponuditelja .....	17
4.3 Uvjeti tehničke i stručne sposobnosti ponuditelja .....	17
4.4 Plan i program istražnih radova .....	18
4.4.1 Plan financiranja aktivnosti istraživanja .....	18
<b>5. PODACI O PONUDI.....</b>	<b>19</b>
5.1 Sadržaj i način izrade ponude .....	19

5.1.1	Sadržaj ponude .....	19
5.2	Način izrade ponude .....	20
5.3	Način i rok dostave ponude .....	21
5.4	Kriteriji za odabir ponude.....	22
5.5	Rok valjanosti ponude .....	24
<b>6.</b>	<b>OSTALI PODACI O JAVNOM NADMETANJU.....</b>	<b>25</b>
6.1	Pristojba za nadmetanje .....	25
6.2	Zahtjevi za objašnjenje i izmjene vezane za Dokumentaciju za nadmetanje .....	25
<b>7.</b>	<b>JAMSTVA .....</b>	<b>26</b>
7.1	Vrsta i sredstvo jamstva za ozbiljnost ponude.....	26
7.2	Postupanje s jamstvom za ozbiljnost ponude .....	26
7.3	Garancija za izvršenje obveza istražnog razdoblja.....	26
7.4	Garancija za sanaciju istražnog prostora .....	27
<b>8.</b>	<b>POSTUPANJE S OSOBNIM PODACIMA .....</b>	<b>28</b>
	<b>PRILOG I. - POSEBNI UVJETI I OGRANIČENJA KOJI MORAJU BITI POŠTOVANI PRILIKOM IZVOĐENJA ISTRAŽNIH RADOVA .....</b>	<b>29</b>
	<b>PRILOG II. – OBRAZAC BANKARSKE GARANCIJE ZA OZBILJNOST PONUDE</b>	<b>31</b>
	<b>PRILOG III. – OBRAZAC BANKARSKE GARANCIJE ZA IZVRŠENJE OBVEZA ISTRAŽNOG RAZDOBLJA .....</b>	<b>33</b>
	<b>PRILOG IV. – OBRAZAC BANKARSKE GARANCIJE ZA SANACIJU ISTRAŽNOG PROSTORA.....</b>	<b>35</b>
	<b>PRILOG V. – PRIVOLA ZA PRIKUPLJANJE PODATAKA.....</b>	<b>37</b>

## 1. UVOD

### 1.1 Opis jedinstvenog postupka izdavanja dozvole za istraživanje geotermalnih voda i dozvole za pridobivanje geotermalnih voda u energetske svrhe

U ovoj Dokumentaciji za nadmetanje, geotermalnim vodama se smatraju geotermalne vode iz kojih se može koristiti akumulirana toplina u energetske svrhe (u daljnjem tekstu: geotermalne vode), sukladno Zakonu o istraživanju i eksploataciji ugljikovodika („Narodne novine“, broj 52/18, 52/19 i 30/21) (u daljnjem tekstu: Zakon).

Sukladno odredbama članka 54. Zakona, izdavanje dozvole za pridobivanje geotermalnih voda provodi se na temelju jednog nadmetanja u jedinstvenom postupku koji započinje postupkom provedbe nadmetanja za odabir najpovoljnijeg ponuditelja za istraživanje geotermalnih voda, a završava sklapanjem ugovora o eksploataciji geotermalnih voda. U skladu s time, predmet nadmetanja obuhvaća cijeli navedeni jedinstveni postupak sa svim njegovim fazama.

U svrhu odabira najpovoljnijeg ponuditelja za istraživanje geotermalnih voda u istražnom prostoru „Sječće“ provodi se jedinstveno nadmetanje. Temeljem pregleda i ocjene dostavljenih ponuda koje zadovoljavaju uvjete navedene u ovoj Dokumentaciji za nadmetanje u postupku nadmetanja radi odabira najpovoljnijeg ponuditelja za istraživanje geotermalnih voda u istražnom prostoru „Sječće“ radi izdavanja dozvole za pridobivanje geotermalnih voda (u daljnjem tekstu: Dokumentacija za nadmetanje), Ministarstvo gospodarstva i održivog razvoja (u daljnjem tekstu: Ministarstvo), na prijedlog Povjerenstva za odabir najpovoljnijeg ponuditelja u nadmetanju radi odabira najpovoljnijeg ponuditelja za istraživanje geotermalnih voda u istražnom prostoru „Sječće“, radi izdavanja dozvole za istraživanje geotermalnih voda (u daljnjem tekstu: Povjerenstvo), donijet će odluku o izdavanju dozvole za istraživanje geotermalnih voda.

Sukladno navedenom, ponuditelji dostavljaju ponude za istražni prostor geotermalnih voda „Sječće“.

## 2. OPĆI PODACI

### 2.1 Podaci o izdavatelju dozvole za istraživanje geotermalnih voda i dozvole za pridobivanje geotermalnih voda

Naziv: Ministarstvo gospodarstva i održivog razvoja  
Sjedište: Radnička cesta 80, 10 000 ZAGREB  
Osobni identifikacijski broj (OIB): 19370100881  
Broj telefona: 01/3717 111  
Internetska adresa: <https://gospodarstvo.gov.hr/>

### 2.2 Podaci o osobama zaduženim za kontakt

Naziv: Agencija za ugljikovodike  
Kontakt: Zorica Kurešić  
Telefon: 097/6595252  
Internetska adresa: [www.azu.hr](http://www.azu.hr)  
Adresa elektroničke pošte: [geoterme@azu.hr](mailto:geoterme@azu.hr)

### **2.3 Popis gospodarskih subjekata s kojima bi Ministarstvo bilo u sukobu interesa**

Izdavatelj dozvole za istraživanje geotermalnih voda i dozvole za pridobivanje geotermalnih voda ne smije sklapati ugovor o eksploataciji geotermalnih voda sa sljedećim gospodarskim subjektom:

- FIMAR d.o.o., Stepinčeva 16, 21 000 Split, OIB: 55546015929

Navedeni gospodarski subjekt ne smije sudjelovati u nadmetanju radi odabira najpovoljnijeg ponuditelja za istraživanje geotermalnih voda u istražnom prostoru „Sječe“ radi izdavanja dozvole za pridobivanje geotermalnih voda u svojstvu ponuditelja ili člana zajednice ponuditelja te ne smije biti podizvoditelj odabranom ponuditelju.

## **3. PODACI O PREDMETU NADMETANJA**

### **3.1 Opis predmeta nadmetanja**

Predmet nadmetanja je odabir najpovoljnijeg ponuditelja za istraživanje geotermalnih voda u istražnom prostoru „Sječe“, radi izdavanja dozvole za pridobivanje geotermalnih voda. Predmet nadmetanja obuhvaća cijeli jedinstveni postupak izdavanja dozvole za istraživanje geotermalnih voda i dozvole za pridobivanje geotermalnih voda sa svim njegovim fazama.

### 3.2 Tehničke specifikacije predmeta javnog nadmetanja

#### 3.2.1 Prostorni obuhvat predmeta javnog nadmetanja

Istražni prostor Sječė nalazi se na području gradova Belišće i Donji Miholjac te općina Magadenovac i Marijanci u Osječko-baranjskoj županiji.

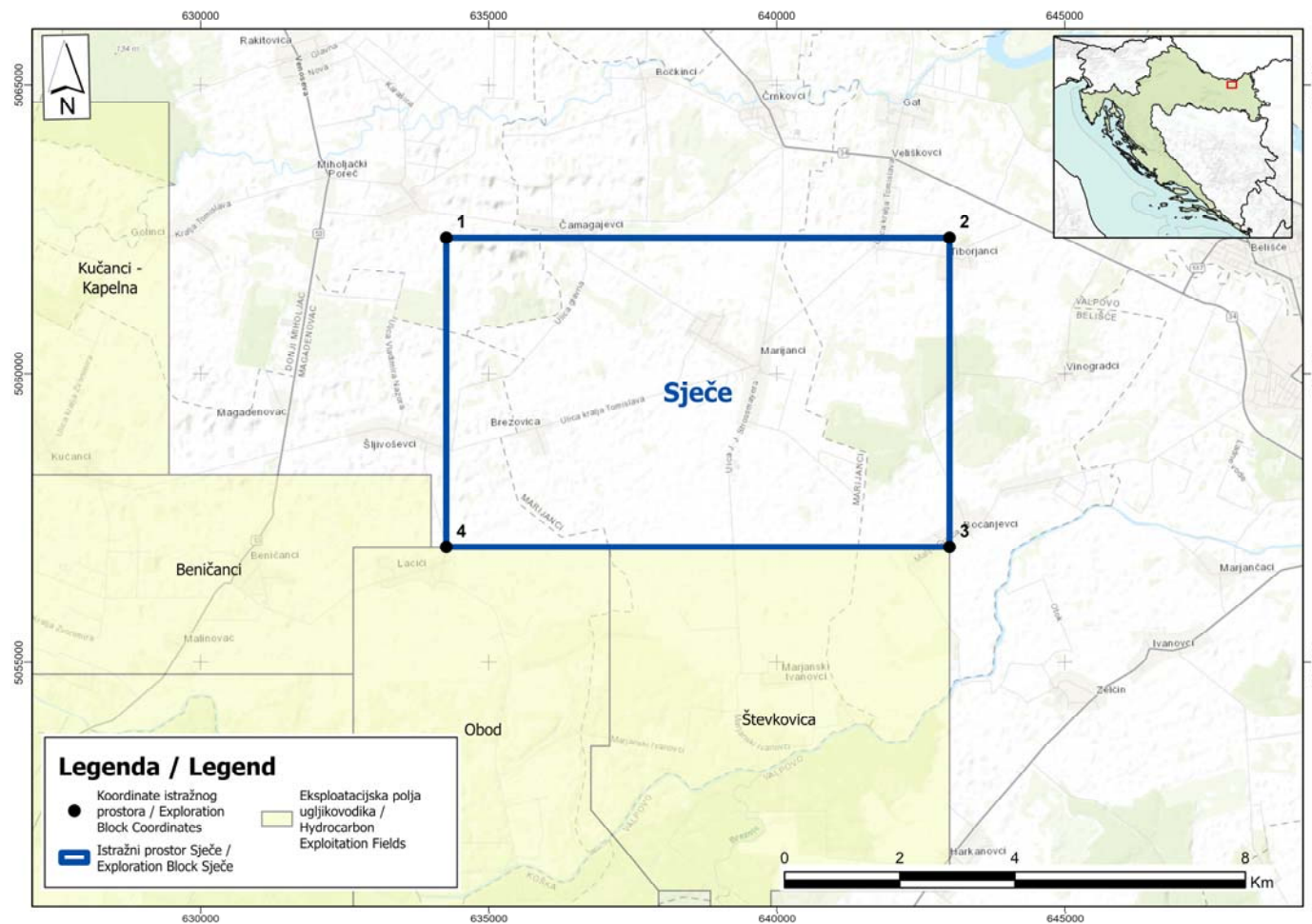
Granice predmetnog istražnog prostora određene su koordinatama vršnih točaka prikazanih u tablici 1.

Karta istražnog prostora „Sječė“ prikazana je na slici 1.

Tablica 1. Koordinate istražnog prostora „Sječė“

Naziv istražnog prostora	Površina (km <sup>2</sup> )	Naziv vršnih točaka istražnog prostora	Koordinate vršnih točaka istražnog prostora	
			HTRS96/TM	
			E	N
Sječė	46,84	1	634.264,26	5.062.361,71
		2	643.000,00	5.062.361,71
		3	643.000,00	5.057.000,00
		4	634.264,26	5.057.000,00

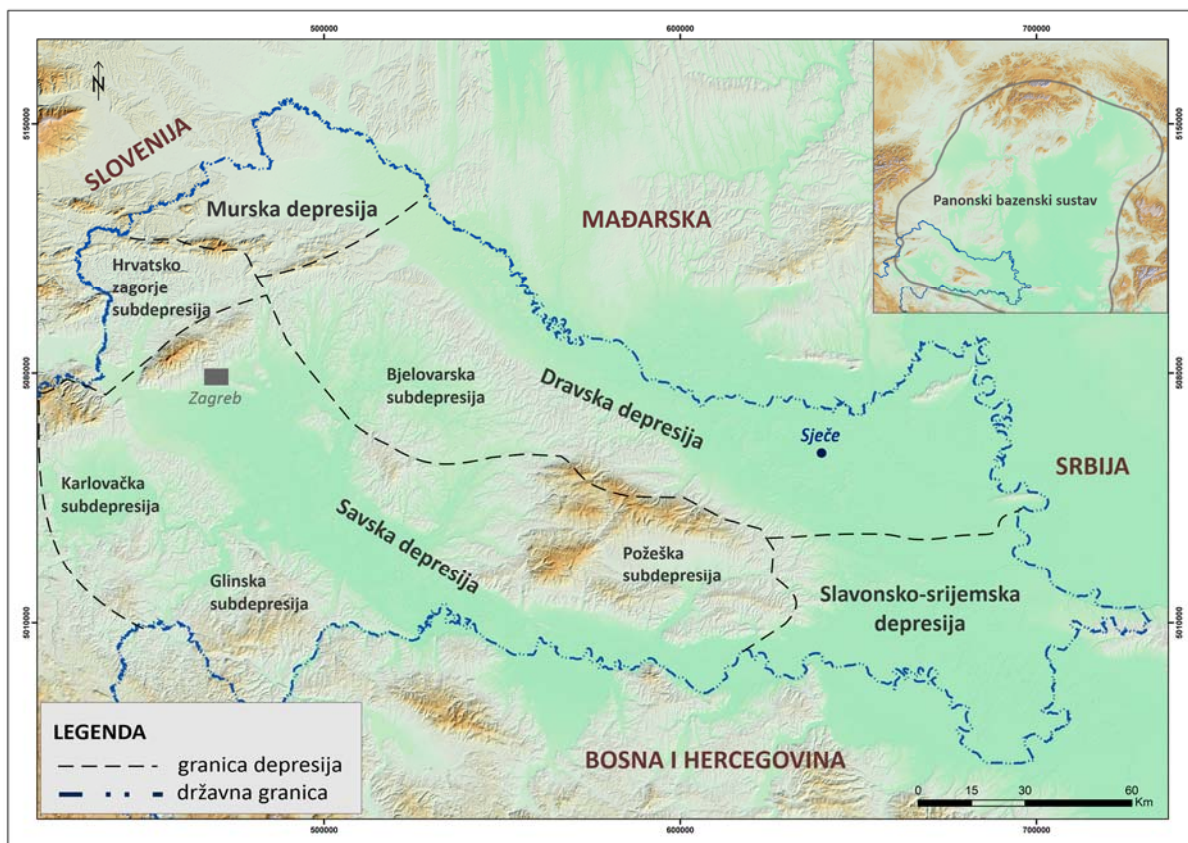
Slika 1. Pregledni zemljovid istražnog prostora „Sječė“



NAPOMENA: Svi zemljovidi izrađeni su u kartografskoj projekciji Republike Hrvatske – HTRS96/TM

### 3.3 Sažetak geoloških značajki i geotermalnog potencijala područja Sječe

Područje istražnog prostora Sječe nalazi se u istočnom dijelu Dravske depresije kao jedne od četiri glavne depresije hrvatskog dijela Panonskog bazena. Područje Sječe u Dravskoj depresiji prikazano je na slici 2.



Slika 2. Područje istražnog prostora „Sječe“ u Dravskoj depresiji

#### 3.3.1 Geološke značajke Dravske depresije

Dravska depresija je izgrađena od dvaju kompleksa stijena. Podlogu neogena čini magmatsko – metamorfni kompleks paleozojske starosti (tzv. *Temeljno gorje*) te sedimenti mezozojske i paleogenske starosti, dok sedimentnu ispunu bazena karakteriziraju naslage neogena i kvartara. Karbonatno-klastični kompleks mezozojske starosti u podlozi neogena (tzv. Podloga tercijara) karakterizira različit litološki sastav: vapnenci, dolomiti, vapnenačko-dolomitne te dolomitne breče, konglomerati te njihovi varijeteti. Podloga tercijara u podini je omeđena elektrokarotaznim (EK) markerom *Tg*, a u krovini EK-markerom *Pt*.

Sedimentnu ispunu bazena čine klastiti i lapori s različitim varijetetima neogenske i kvartarne starosti. Također, u podinskom dijelu sedimentne ispune bazena mogu se pojaviti i litotamijski vapnenci (litavci) srednjeg miocena (pretežito baden).

Sedimenti bazenske ispune neogensko-kvartarne starosti unutar Dravske depresije razlučeni su u pet litostratigrafskih jedinica odnosno formacija.

Prva i najstarija Moslavačka gora formacija ograničena je tektonsko–erozijskom diskordancijom *Pt/Tg* u podini i EK-markerom *Rs5* u krovini. Odlikuje se heterogenim



litološkim sastavom, a kronostratigrafski gledano obuhvaća stariji i srednji miocen te i najstariji dio mlađeg miocena (dio donjeg panona). Formacija se litološki sastoji od: konglomerata, breča, laporovitih pješčenjaka, kalcitičnih pješčenjaka, litotamnijskih vapnenaca (litavci), kalcitičnih lapora, glinovitih lapora te njihovih varijeteta. Unutar formacije Moslavačka gora se izdvaja i regionalni EK-marker *Rs7* koji razdjeljuje gornjomiocenske naslage od srednjo- i donjomiocenskih naslaga, odnosno isti predstavlja krovinu Mosti člana kojeg odlikuje heterogeni litološki sastav stijena.

Ivanić-Grad formacija omeđena je EK-markerima *Rs5* i *Z'* te predstavlja približni ekvivalent naslagama gornjopanonske starosti. Formaciju karakteriziraju pjeskoviti, glinoviti i siltozni lapori te pješčenjaci. Pojava kalcitičnih lapora često se javlja u podinskom dijelu formacije.

Kloštar Ivanić formacija ograničena je EK-markerima *Z'* i *A*, a litološki se odlikuje pjeskovitim i glinovitim laporima te pješčenjacima donjopontske starosti.

Bilogora formacija obuhvaća slijed naslaga gornjopontske starosti koji je omeđen s EK-markerima *A* i *α'*. Formaciju litološki definira pojava pijesaka do slabovezanih pješčenjaka, laporovitih glina, glinovitih i/ili pjeskovitih lapora s ponekim proslojkom ugljena.

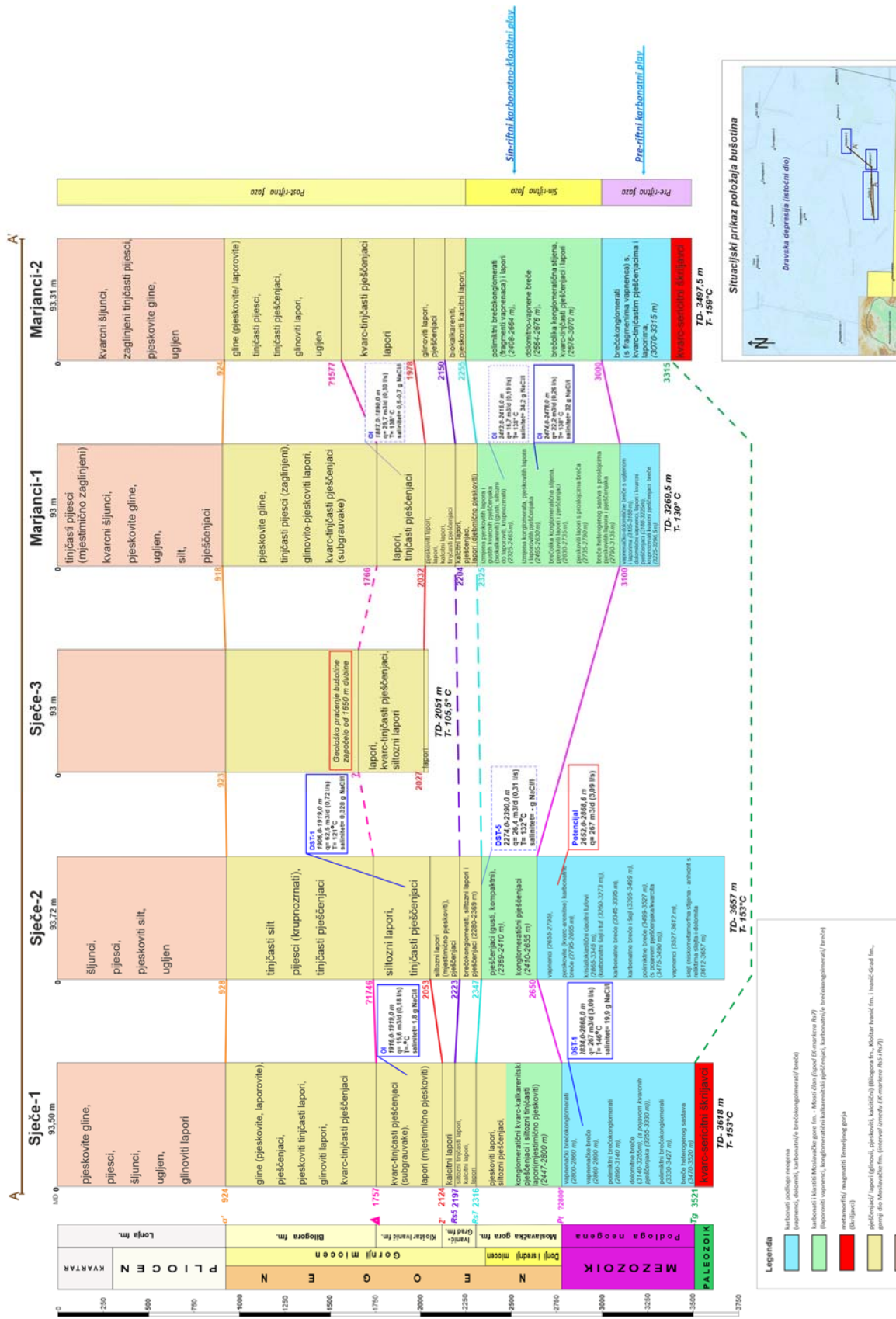
Posljednja i najmlađa Lonja formacija obuhvaća naslage pliocena i kvartara. Naslage karakterizira heterogeni sastav te tako dominiraju pijesci, šljunci te pjeskovite i laporovite gline s mjestimičnim pojavama proslojaka ugljena. Podinu formacije određuje EK-marker *α'*, dok krovinu formacije definira površina terena.

Na slici 3. je prikazana korelacija litostratigrafskih stupa bušotina Sječce-1,-2 i -3 (Sj-1,-2,-3) te Marjanci-1,-2 (Mar-1,-2).

Područje Dravske depresije odnosno šire područje istražnog prostora Sječce karakteriziraju vrlo složeni strukturno-tektonski odnosi s obzirom na definirane rasjedne sustave različitih generacija i smjerova pružanja te novonastale strukture. Područjem dominiraju tri sustava

rasjednih ploha koji se razlikuju prema pravcu pružanja: jugozapad – sjeveroistok, sjeverozapad – jugoistok, i sjever – jug.

Područje istražnog prostora Sječce nalazi se na području djelovanja kompresije uvjetovane jačom aktivnosti Dravskog rasjeda s desnim horizontalnim pomakom (strike-slip) koji ima najznačajniju ulogu u stvaranju neotektonskih pokreta. Dravski rasjed čini zonu paralelnih, strmih, reversnih rasjeda te predstavlja regionalni rasjed duž Murske i Dravske depresije koji je nastao u sinriftnoj fazi (1. transtenzijska faza) evolucije Panonskog bazena. Njegovim aktiviranjem nastale su i neke od važnih struktura i izdignuća te je omogućen razvoj debljeg slijeda naslaga neogensko-kvartarne starosti. Analizom dostupnih podataka te korelacijom bušotina na širem području može se uočiti produbljivanje depresije odnosno kontinuirani razvoj sedimentne bazenske ispune u pravcu juga.



Slika 3. Korelacija litostratigrafskih stupa bušotina Sječe-1,-2 i -3 (Sj-1,-2,-3) te Marjanci-1,-2 (Mar-1,-2)

### 3.3.2 Geotermalni potencijal područja Sječe

Na predloženom istražnom prostoru „Sječe“ nalazi se osam istražnih bušotina: Čamagajevci-1,-1Alfa, Sječe-1,-2 i -3 te Marjanci-1, -2 i -3 koje su bile izrađene tijekom sedamdesetih i osamdesetih godina prošlog stoljeća u cilju pronalaska ugljikovodika.

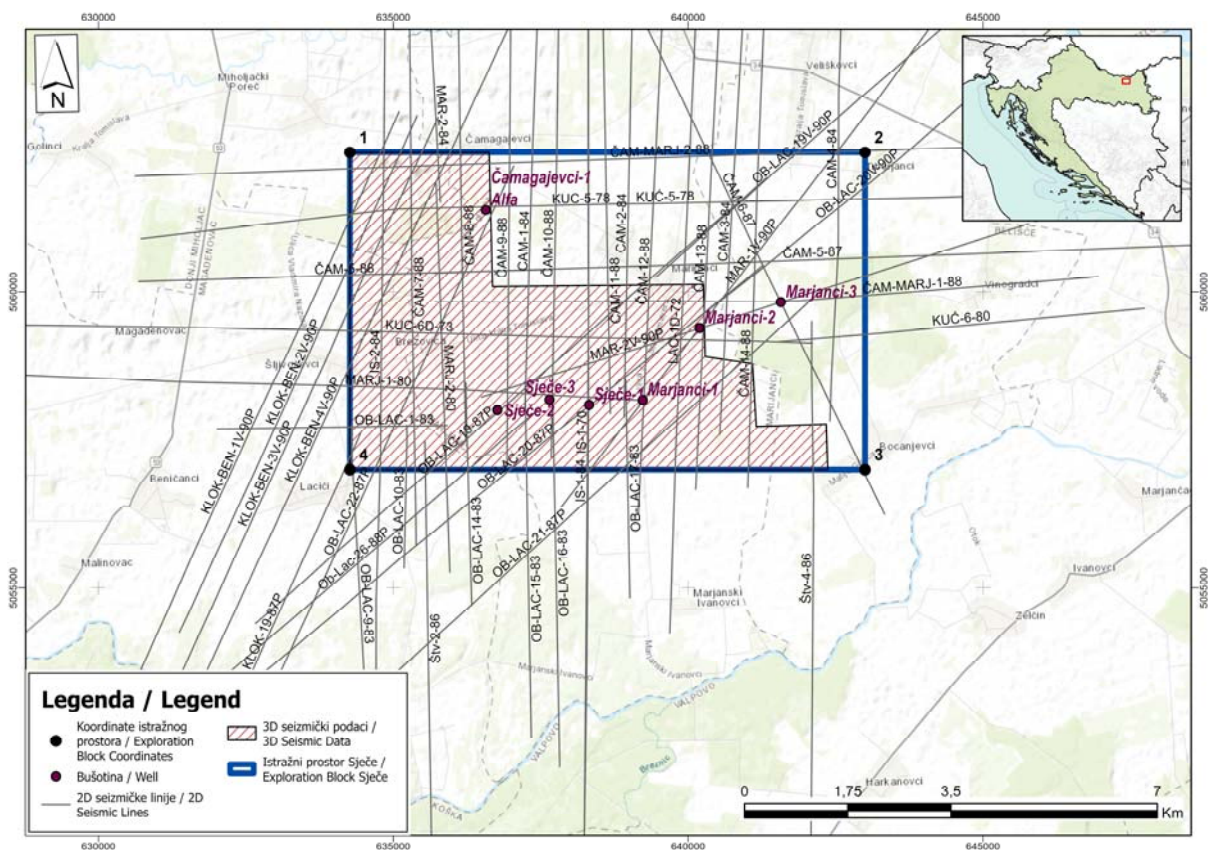
Na temelju geološkog praćenja bušotina Sječe-1,-2 i Marjanci-1,-2 ustanovljeno je kako je probušen slijed klastično-karbonatnih naslaga neogensko-kvartarne starosti. Također, bušotinama Sječe-2 i Marjanci-1 je nabušen slijed kemogenih karbonatnih stijena (brečokonglomerati, breče) podloge neogena (*ispod elektrokarotaznog (EK) markera Pt*), dok je bušotinama Sječe-1 i Marjanci-2 taj slijed probušen, a nabušen je i slijed metamorfnih stijena (kvarc-tinjčasti škriljavci) temeljnog gorja (*ispod EK-markera Tg*). Bušotina Sječe-3 (Sj-3) nabušila je samo slijed klastično-karbonatnih naslaga neogensko-kvartarne starosti budući da je bila izrađena u svrhu proizvodnje plina iz relativno plitkih intervala donjopontskih pješčenjaka.

Visokotemperaturni geotermalni potencijal okategoriziran kao pre-reftni karbonatni play prepoznat je kao vodno zasićenje s temperaturom od 146° C u karbonatnim naslagama (vapnenačke breče) u podlozi neogena (mezozojske starosti) u bušotini Sječe-1. Sličan razvoj karbonatnog slijeda naslaga nabušen je i bušotinom Sječe-2, no isti nije testiran kao ni interval karbonatnog kompleksa utvrđenog u bušotinama Marjanci-1 i -2. Dodatni geotermalni potencijal odnosno sin-riftni karbonatno-klastitni play utvrđen je u Mosti članu Moslavačke gore formacije. Vodno zasićenje temperature 138° C utvrđeno je pješčenjacima i konglomeratima u izmjenama s laporima.

Također, potrebno je napomenuti kako je bušotinama Sječe-1,-2 i -3 bilo utvrđeno plinsko zasićenje u pješčenjacima donjopontske starosti (gornji miocen) unutar eksploatacijskog polja „Sječe“, a trajna obustava eksploatacije plina nastupila je 2012.

### 3.4 Dostupni geološki, geokemijski i geofizički podaci

Svi ponuditelji koji plate pristojbu za nadmetanje iz poglavlja 6.1. ove Dokumentacije za nadmetanje, stječu pravo na korištenje podataka vezanih uz predmetni istražni prostor geotermalnih voda u svrhu sudjelovanja na nadmetanju, odnosno u svrhu predaje ponude. Podaci dostupni za istražni prostor geotermalne vode „Sječe“ prikazani su u tablicama 2. i 3. te na slici 4.



Slika 4. Podaci dostupni na istražnom prostoru „Sječe“

*Napomena: Prikazani dio 3D seizmičkog volumena neće biti dostupan po plaćanju pristojbe za nadmetanje, temeljem koje se ustupljaju navedeni podaci.*

Tablica 2. Bušotinski podaci dostupni na istražnom prostoru „Sječe“

Naziv	Skraćeni naziv	Kraj bušenja	Dubina (m)
Čamagajevci-1 Alfa	Čam-1 AL	1982	2542,00
Marjanci-1	Mar-1	1973	3269,50
Marjanci-2	Mar-2	1978	3497,50
Marjanci-3	Mar-3	1982	3425,00
Sječe-1	Sj-1	1982	3618,00
Sječe-2	Sj-2	1984	3657,00
Sječe-3	Sj-3	1988	2051,00

Tablica 3. 2D seizmički podaci dostupni na istražnom prostoru „Sječe“

ID	Naziv linije	Godina snimanja	Dostupan format	Tip podatka	Ukupna duljina linije (km)
1	IS-1-70	1970	RAW	2D	22,66
2	KUĆ-5-78	1978	RAW/STK/MIG	2D	17,99
3	KUĆ-6-80	1980	RAW/STK/MIG	2D	6,22
4	MARJ-1-80	1980	RAW/STK/MIG	2D	18,02
5	MARJ-2-80	1980	RAW/STK/MIG	2D	6,56
6	OB-LAC-14-83	1983	RAW/STK/MIG	2D	3,75
7	OB-LAC-15-83	1983	RAW/STK/MIG	2D	6,01
8	OB-LAC-16-83	1983	RAW/STK/MIG	2D	6,56
9	OB-LAC-17-83	1983	RAW/STK/MIG	2D	3,69
10	OB-LAC-1-83	1983	RAW/STK/MIG	2D	3,90
11	IS-1-84	1984	RAW/STK/MIG	2D	28,73
12	IS-2-84	1984	RAW/STK/MIG	2D	26,90
13	Štv-2-86	1986	RAW/STK/MIG	2D	6,81
14	Štv-4-86	1986	RAW/STK/MIG	2D	9,34
15	OB-LAC-19-87P	1987	RAW/STK/MIG	2D	11,47
16	OB-LAC-20-87P	1987	RAW/STK/MIG	2D	11,03
17	OB-LAC-21-87P	1987	RAW/STK/MIG	2D	14,60
18	OB-LAC-22-87P	1987	RAW/STK/MIG	2D	12,97
19	KLOK-19-87P	1987	RAW/STK/MIG	2D	7,86
20	ČAM-5-87	1987	RAW/STK/MIG	2D	19,46
21	ČAM-6-87	1987	RAW/STK/MIG	2D	9,14
22	ČAM-5-88	1988	RAW/STK/MIG	2D	6,98
23	ČAM-7-88	1988	RAW/STK/MIG	2D	9,25
24	ČAM-8-88	1988	RAW/STK/MIG	2D	7,56
25	ČAM-9-88	1988	RAW/STK/MIG	2D	8,04
26	ČAM-10-88	1988	RAW/STK/MIG	2D	7,93
27	ČAM-11-88	1988	RAW/STK/MIG	2D	7,33
28	ČAM-12-88	1988	RAW/STK/MIG	2D	9,10
29	ČAM-13-88	1988	RAW/STK/MIG	2D	8,73
30	ČAM-14-88	1988	RAW/STK/MIG	2D	8,74
31	ČAM-MARJ-1-88	1988	RAW/STK/MIG	2D	11,27
32	ČAM-MARJ-2-88	1988	RAW/STK/MIG	2D	17,82

ID	Naziv linije	Godina snimanja	Dostupan format	Tip podatka	Ukupna duljina linije (km)
33	Ob-Lac-26-88P	1988	RAW/STK/MIG	2D	7,97
34	KLOK-BEN-1V-90P	1990	RAW	2D	13,14
35	KLOK-BEN-2V-90P	1990	RAW/STK/MIG	2D	9,61
36	KLOK-BEN-3V-90P	1990	RAW/STK/MIG	2D	13,80
37	KLOK-BEN-4V-90P	1990	RAW/STK/MIG	2D	17,52
38	MAR-1V-90P	1990	RAW/STK/MIG	2D	11,70
39	MAR-2V-90P	1990	RAW/STK/MIG	2D	9,72
40	OB-LAC-19V-90P	1990	RAW/STK/MIG	2D	6,83
41	OB-LAC-20V-90P	1990	RAW/STK/MIG	2D	8,58
42	CAM-1-84	1984	STK/MIG	2D	8,51
43	CAM-2-84	1984	STK/MIG	2D	9,47
44	CAM-3-84	1984	STK/MIG	2D	8,87
45	CAM-4-84	1984	STK/MIG	2D	8,53
46	KUC-6D-73	1973	STK/MIG	2D	14,29
47	MAR-2-84	1984	STK/MIG	2D	5,48
48	LAC-1D-72	1972	STK/MIG	2D	11,94
49	OB-LAC-10-83	1983	STK/MIG	2D	2,41
50	OB-LAC-9-83	1983	STK/MIG	2D	4,90

Za sve informacije oko dostupnih podataka i načina preuzimanja te posjete sobi s podacima potrebno je poslati upit na [geoterme@azu.hr](mailto:geoterme@azu.hr).

### 3.5 Uvjeti izvođenja istražnih radova

Odabrani najpovoljniji ponuditelj za istraživanje geotermalnih voda, nakon dobivanja dozvole za istraživanje geotermalnih voda od Ministarstva, obavlja istraživanje geotermalnih voda u skladu s odredbama i uvjetima navedenim u dozvoli za istraživanje geotermalnih voda, uz poštivanje svih odredbi Zakona i povezanih podzakonskih akata, kao i svih ostalih propisa Republike Hrvatske.

Istraživanje geotermalne vode u istražnom prostoru „Sječe“ provodi se izvođenjem naftno-rudarskih istražnih radova i aktivnosti kojima je svrha utvrditi postojanje, položaj i oblik ležišta geotermalne vode, utvrditi količinu i kakvoću rezervi geotermalne vode te uvjete eksploatacije, a sukladno odredbama Zakona.

U skladu s člankom 58. stavkom 3. Zakona, Ministarstvo je prije raspisivanja ovoga nadmetanja zatražilo posebne uvjete, ograničenja i suglasnosti na granice predloženog istražnog prostora od tijela državne uprave, jedinica lokalne i područne (regionalne) samouprave na čijem području se nalazi predloženi istražni prostor te pravnih osoba s javnim ovlastima.

U Prilogu I. ove Dokumentacije za nadmetanje, nalaze se posebni uvjeti i ograničenja koji moraju biti poštivani prilikom izvođenja istražnih radova na istražnom prostoru „Sječće“, izdani od tijela državne uprave, jedinice lokalne i područne (regionalne) samouprave te pravnih osoba s javnim ovlastima.

### **3.6 Vrsta i količina istražnih radova**

Naftno-rudarski gospodarski subjekt koji kao ponuditelj podnosi ponudu, kao sastavni dio ponude izrađuje program ukupnih istražnih radova po vrsti i opsegu s procijenjenim troškovnikom koji će biti izvedeni u istražnom razdoblju.

Navedene količine i vrste istražnih radova predstavljaju minimum zahtjeva koje ponuda mora sadržavati, kako bi se ista smatrala uredno podnesenom te uzela u razmatranje.

### **3.7 Rokovi i trajanje dozvole za istraživanje geotermalnih voda**

Sukladno odredbama članka 64. Zakona, dozvola za istraživanje geotermalnih voda izdaje se na rok potreban za provođenje istražnih radova, a najviše pet godina, uz mogućnost produljenja roka valjanosti dozvole za istraživanje geotermalnih voda najviše dva puta uz maksimalno trajanje svakog produljenja od šest mjeseci.

## 4. RAZLOZI ZA ISKLJUČENJE PONUDITELJA I UVJETI PRAVNE I POSLOVNE, FINANCIJSKE, TEHNIČKE I STRUČNE SPOSOBNOSTI PONUDITELJA

### 4.1 Razlozi za isključenje ponuditelja

Ministarstvo će isključiti ponuditelja iz postupka nadmetanja u bilo kojem trenutku ako utvrdi da postoje zapreke za ostvarivanje prava sukladno odgovarajućoj primjeni odredbi članka 17. Zakona.

1. Ponuditelj mora dokazati da ne postoje zapreke za ostvarivanje prava iz članka 17. stavka 1. točke 1. Zakona, odnosno da ponuditelj ili osoba koja je član upravnog, upravljačkog ili nadzornog tijela ili ima ovlasti zastupanja, donošenja odluka ili nadzora toga ponuditelja nije pravomoćno osuđena za bilo koje od kaznenih djela navedenih u članku 17. stavku 1. točki 1. Zakona

#### Navedeno se dokazuje:

- izjavom od strane osobe koja je po zakonu ovlaštena za zastupanje ponuditelja, a koja ne smije biti starija od tri mjeseca prije isteka krajnjeg roka za podnošenje ponude, ovjerenom od strane javnog bilježnika.
2. Ponuditelj mora dokazati da ne postoje zapreke za ostvarivanje prava iz članka 17. stavka 1. točke 2. Zakona, odnosno da ponuditelj ne krši obveze plaćanja navedene u članku 17. stavku 1. točki 2. Zakona.

#### Navedeno se dokazuje:

- potvrdom Porezne uprave o nepostojanju duga kojom se dokazuje da ponuditelj nema nepodmirena dugovanja s osnova javnih davanja u Republici Hrvatskoj,
- očitovanjem energetske inspekcije za naftno rudarstvo Državnog inspektorata da ponuditelj nije zatečen u nezakonitom istraživanju i/ili eksploataciji geotermalnih voda u energetske svrhe u Republici Hrvatskoj,
- potvrdom ministarstva nadležnog za energetiku i ministarstva nadležnog za financije, kojom se dokazuje da ponuditelj nema nepodmirena dugovanja s osnova naknade za istraživanje i/ili eksploataciju geotermalnih voda u energetske svrhe u Republici Hrvatskoj,
- potvrdom tijela nadležnog za upravljanje državnom imovinom da ponuditelj nema nepodmirena dugovanja s osnova korištenja šume i/ili šumskog zemljišta, odnosno poljoprivrednog zemljišta u svrhu eksploatacije geotermalnih voda u energetske svrhe u Republici Hrvatskoj,
- potvrdom ministarstva nadležnog za zaštitu okoliša i prirode ili odgovarajuće inspekcije, kojom se dokazuje da ponuditelj nema neispunjenih obveza sanacije i zaštite okoliša i prirode u Republici Hrvatskoj.

U slučaju nemogućnosti ishođenja neke od navedenih potvrda nadležnih ministarstava ili državne inspekcije, ponuditelj prilaže dokaz da je od navedenih ministarstava ili državne inspekcije zatražio izdavanje takve potvrde te da mu zatraženu potvrdu nisu u mogućnosti izdati.



3. Ponuditelj mora dokazati da ne postoje zapreke za ostvarivanje prava iz članka 17. stavka 1. točke 4. Zakona, odnosno da ponuditelj nije u postupku likvidacije, stečajnog postupka odnosno da nije obustavio svoje poslovne aktivnosti u Republici Hrvatskoj.

**Navedeno se dokazuje:**

- izvatom iz sudskog registra.

4. Ponuditelj mora dokazati da ne postoje zapreke iz članka 17. stavka 5. točke 5. Zakona, odnosno da ponuditelju nije zbog značajnih ili postojanih nedostataka tijekom provedbe bitnih zahtjeva iz prethodnih dozvola ili ugovora ukinuta dozvola ili raskinut prethodno sklopljeni ugovor ili određena obveza naknade štete ili slične sankcije.

**Navedeno se dokazuje:**

- dostavom izjave kojom se potvrđuje učinkovito i odgovorno obavljanje djelatnosti koje su predmet dozvole, potpisane od strane osobe koja je po zakonu ovlaštena za zastupanje ponuditelja, ovjerene od strane javnog bilježnika, a koja ne smije biti starija od tri mjeseca prije isteka krajnjeg roka za podnošenje ponude.

U slučaju zajedničke ponude, svi članovi zajednice ponuditelja obvezni su pojedinačno dokazati svoju sposobnost iz ove točke Dokumentacije za nadmetanje.

Ponuditelj s poslovnim nastanom izvan Republike Hrvatske, mora biti registriran za istraživanje i eksploataciju geotermalnih voda kod nadležnog tijela države poslovnog nastana te ispunjavati uvjete iz članka 17. Zakona, a dokazima se smatraju odgovarajuće potvrde koje su izdala nadležna tijela u državi u kojoj je sjedište ponuditelja ili odgovarajuće ovjerene izjave ako se takve potvrde ne izdaju.

Izvadci i potvrde kojima se dokazuje ispunjavanje uvjeta iz ove točke Dokumentacije za nadmetanje ne smiju biti stariji od šest mjeseci prije isteka krajnjeg roka za podnošenje ponude, osim izjave iz poglavlja 4.1. točke 1. i 4. ove Dokumentacije za nadmetanje.

Ako se ponuditelj nalazi u nekoj od situacija iz točke 4. ovog poglavlja može pružiti dokaze (plaćanjem naknade štete ili poduzimanjem drugih odgovarajućih mjera radi plaćanja naknade štete prouzročene propustom, aktivnom suradnjom s nadležnim tijelima radi potpunog razjašnjenja činjenica i okolnosti u vezi s propustom, odgovarajućim tehničkim, organizacijskim i kadrovskim mjerama radi sprječavanja daljnjih propusta) kako bi dokazao da su mjere koje je poduzeo dovoljne da pokažu njegovu pouzdanost, bez obzira na postojanje razloga za isključenje. Ako se takav dokaz smatra dovoljnim, dotični ponuditelj ne isključuje se iz postupka.

## **4.2 Uvjeti pravne i poslovne, financijske, tehničke i stručne sposobnosti ponuditelja**

### **4.2.1 Uvjeti pravne i poslovne sposobnosti ponuditelja**

Ponuditelj mora dokazati da je registriran za istraživanje i eksploataciju geotermalnih voda u energetske svrhe.

#### **Navedeno se dokazuje:**

- izvatkom iz sudskog registra iz kojeg je vidljiva registracija ponuditelja za istraživanje i eksploataciju geotermalnih voda, a koji ne smije biti stariji od šest mjeseci prije isteka roka za podnošenje ponude.

### **4.2.2 Uvjeti financijske sposobnosti ponuditelja**

Ponuditelj mora dokazati financijsku sposobnost te priložiti podatke o financijskom stanju i poslovanju

#### **Navedeno se dokazuje:**

- dokazom o bonitetu ponuditelja na obrascu BON-1 izdanim od Financijske agencije za prethodne tri poslovne godine,
- dokazom o solventnosti na obrascu BON-2 ili na drugom odgovarajućem obrascu poslovne banke, koja obavlja poslove platnog prometa ponuditelja.

U slučaju da Financijska agencija nije u mogućnosti izdati BON-1, potrebno je priložiti potvrdu Financijske agencije da nije u mogućnosti izdati BON-1.

U slučaju da je ponuditelj s poslovnim nastanom izvan Republike Hrvatske mora priložiti revidirane financijske izvještaje umjesto obrasca BON-1 za prethodne tri poslovne godine.

## **4.3 Uvjeti tehničke i stručne sposobnosti ponuditelja**

Ponuditelj mora dokazati tehničku sposobnost i stručnu osposobljenost.

#### **Navedeno se dokazuje:**

- kratkim opisom o pothvatima koji se tiču djelatnosti istraživanja i eksploatacije geotermalnih voda u proteklih pet godina,
- pridobivenim godišnjim količinama geotermalnih voda, ako je primjenjivo,
- brojem stalno zaposlenih radnika na istraživanju geotermalni voda (prijavno-odjavni obrazac radnika, ugovor o radu ili e-knjižica) te ostalih osoba uključenih u istraživanje geotermalnih voda uz kratki životopis,
- internim procedurama o zaštiti na radu i zaštiti okoliša i reference ponuditelja u pogledu pridržavanja pravila zaštite okoliša i zaštite na radu (npr. certifikati, preporuke trećih strana).

#### 4.4 Plan i program istražnih radova

Navedeno se dokazuje:

- stručno utemeljenim predviđenim programom ukupnih istražnih radova po vrsti i opsegu s procijenjenim troškovnikom koji će biti izvedeni u istražnom razdoblju,
- rokom do kada se namjerava obaviti istraživanje,
- rokom do kada se unutar istražnog prostora namjerava započeti s eksploatacijom geotermalnih voda,
- planom sanacije istražnog prostora s procijenjenim troškovima sanacije.

##### 4.4.1 Plan financiranja aktivnosti istraživanja

Ponuditelj mora priložiti plan financiranja izvođenja planiranih naftno-rudarskih istražnih radova prema dostavljenom programu ukupnih istražnih radova po vrsti i opsegu s procijenjenim troškovnikom, odnosno prikazati ukupan iznos potrebnih novčanih sredstava za izvođenje planiranih istražnih radova i način njihova osiguranja.

**Navedeno se dokazuje:**

- planom financiranja planiranih izvođenja naftno-rudarskih istražnih radova (npr. vlastitim sredstvima, zajmom od banke, sredstvima vladajućeg društva ili druge pravne ili fizičke osobe),
- dokazom o korištenju energetskog objekta te doprinos koji projekt ima za lokalnu zajednicu što se dokazuje kroz pisma potpore ili druge dokaze o uspostavljenoj suradnji.

Ponuditelj se u ponudi može osloniti na financijsku, tehničku i stručnu sposobnost vladajućeg društva ili neke druge pravne ili fizičke osobe. U tom slučaju potrebno je dostaviti ugovor ili suglasnost gdje je izričito navedeno da je vladajuće društvo, odnosno druga pravna ili fizička osoba, upoznato s namjerom ponuditelja da podnese ponudu u ovom postupku nadmetanja te da daje svoju izričitu suglasnost da se ponuditelj može osloniti u ovom postupku nadmetanja na određenu sposobnost tog vladajućeg društva, odnosno druge pravne ili fizičke osobe. Također, potrebno je dostaviti dokaz da vladajuće društvo, odnosno druga pravna ili fizička osoba, ima određenu sposobnost na koju se ponuditelj oslanja. Primjera radi, ako se ponuditelj oslanja na financijsku sposobnost vladajućeg društva potrebno je dostaviti suglasnost vladajućeg društva da se ponuditelj u ovom postupku nadmetanja može osloniti na njihovu financijsku sposobnost te dostaviti BON-1 i BON-2 za vladajuće društvo, odnosno revidirano godišnje financijsko izvješće za prethodne tri poslovne godine u slučaju da vladajuće društvo nema poslovni nastan u Republici Hrvatskoj.

## **5. PODACI O PONUDI**

### **5.1 Sadržaj i način izrade ponude**

#### **5.1.1 Sadržaj ponude**

Dostavljena ponuda sukladno članku 60. Zakona mora sadržavati sljedeće:

#### **1. OPĆI DIO:**

- ime ili naziv ponuditelja
- OIB ponuditelja
- adresu ponuditelja
- telefonski broj ponuditelja
- adresu elektroničke pošte ponuditelja
- rok valjanosti ponude koji ne može biti kraći od 180 (sto osamdeset) dana od krajnjeg roka definiranog za dostavu ponuda
- izvadak iz registra nadležnog tijela iz kojeg je vidljiva registracija za istraživanje i eksploataciju geotermalnih voda.

#### **2. PRIKAZ UVJETA I DOKAZI ZA NJIHOVO ISPUNJAVANJE**

- prikaz stručnih, tehničkih i financijskih uvjeta koje mora, prema ovoj Dokumentaciji za nadmetanje i Obavijesti o nadmetanju, zadovoljiti ponuditelj te isprave kojima se dokazuje njihovo ispunjenje, a sukladno navedenom u poglavlju 4. ove Dokumentacije za nadmetanje

#### **3. DOKAZI O NEPOSTOJANJU ZAPREKA**

- dokazi da ne postoje zapreke odgovarajućom primjenom odredbi članka 17. Zakona, a sukladno poglavlju 4.1. ove Dokumentacije za nadmetanje

#### **4. PLAN I PROGRAM ISTRAŽNIH RADOVA**

- plan i program ukupnih istražnih radova po vrsti i opsegu s troškovnikom, izrađen u skladu s poglavljima 4.4 i 4.4.1. ove Dokumentacije za nadmetanje

#### **5. JAMSTVO**

- jamstvo za ozbiljnost ponude

#### **6. NAKNADA ZA PRIDOBIVENE KOLIČINE GEOTERMALNE VODE**

- ponuđena naknada za pridobivene količine geotermalne vode u energetske svrhe

#### **7. NAKNADA ZA NADMETANJE**

- dokaz o uplati pristojbe za nadmetanje

#### **8. OSTALO**

- ostalu dokumentaciju koju ponuditelj smatra relevantnom.

Ukoliko se podaci, dokumenti i isprave koje je potrebno navesti ili priložiti kao dokaze traže u više točaka sadržaja, dovoljno je u ponudi jednom navesti tražene podatke, odnosno priložiti jedan primjerak traženog dokumenta ili isprave. U tom slučaju, potrebno je prilikom izrade ostalih točaka sadržaja, navesti gdje se traženi podatak, dokument ili isprava nalaze u ponudi.

Podaci i dokazi koji se dostavljaju u sklopu ponude moraju biti izrađeni na način koji omogućava jasno i nedvosmisleno bodovanje.

## 5.2 Način izrade ponude

- Ponuda mora biti izrađena u papirnatom obliku, otisnuta ili pisana neizbrisivom tintom.
- Ponuditelj je dužan, osim ponude u papirnatom obliku, dostaviti i ponudu na mediju za pohranjivanje podataka (npr. USB).
- Ponuda treba biti snimljena kao dokument u .pdf ili drugom opće dostupnom formatu.
- Medij za pohranu podataka dostavlja se u zatvorenoj plastičnoj foliji uvezanoj u ponudu. Plastična folija mora biti s vanjske strane označena rednim brojem stranice na način kao i sve ostale stranice ponude. Alternativno, medij za pohranu podataka može biti dostavljen kao poseban dio ponude, obilježen nazivom i naveden u sadržaju ponude kao dio ponude.
- Ponuda dostavljena na mediju za pohranjivanje podataka smatra se preslikom ponude.
- U slučaju razlika između izvornika i preslike ponude, vjerodostojan je izvornik ponude.
- Ponuda se izrađuje na način da čini cjelinu. Ako zbog opsega ili drugih objektivnih okolnosti ponuda ne može biti izrađena na način da čini cjelinu, onda se izrađuje u dva ili više dijelova.
- Ponuda se uvezuje na način da se onemogućí naknadno vađenje ili umetanje listova (npr. jamstvenikom, s pečatom na poledini). Ako je ponuda izrađena u dva ili više dijelova, svaki dio se uvezuje na način da se onemogućí naknadno vađenje ili umetanje listova. Dijelove ponude kao što su uzorci, katalozi, mediji za pohranjivanje podataka i sl. koji ne mogu biti uvezani ponuditelj obilježava nazivom i navodi u sadržaju ponude kao dio ponude. Ako je ponuda izrađena od više dijelova ponuditelj mora u sadržaju ponude navesti od koliko se dijelova ponuda sastoji.
- Stranice ponude se označavaju brojem na način da je vidljiv redni broj stranice i ukupan broj stranica ponude, npr. 1/57 ili 57/1. Kada je ponuda izrađena od više dijelova, stranice se označavaju na način da svaki sljedeći dio započinje rednim brojem koji se nastavlja na redni broj stranice kojim završava prethodni dio. Ako je dio ponude izvorno numeriran (primjerice katalozi), ponuditelj ne mora taj dio ponude ponovno numerirati.
- Ponuda se sa svim traženim priložima podnosi na hrvatskom jeziku i latiničnom pismu. Ako su ostali dokumenti i/ili dokazi traženi Dokumentacijom za nadmetanje na nekom od stranih jezika, ponuditelj je dužan dostaviti i ovjereni prijevod dokumenta/dokaza na hrvatski jezik izvršenog po ovlaštenom sudskom tumaču.
- Ispravci u ponudi moraju biti izrađeni na način da su vidljivi. Ispravci moraju uz navod datuma ispravka biti potvrđeni potpisom ponuditelja.

Sve dokumente tražene ovom Dokumentacijom za nadmetanje mora se dostaviti u izvorniku ili ovjerenj kopiji.

### 5.3 Način i rok dostave ponude

Ponude izrađene na način opisan u poglavlju 5.1. ove Dokumentacije za nadmetanje dostavljaju se u pisanom obliku u zatvorenoj omotnici na adresu:

Agencija za ugljikovodike  
Miramarska 24  
10 000 ZAGREB,

s naznakom: **„NE OTVARAJ - Nadmetanje radi odabira najpovoljnijeg ponuditelja za istraživanje geotermalnih voda u istražnom prostoru „Sječe“ radi izdavanja dozvole za pridobivanje geotermalnih voda u energetske svrhe“.**

U slučaju da ponuda nije dostavljena na opisani način, ponuda se ne otvara, obilježava se kao neispravna i odmah se vraća podnosiocu ponude.

U roku za dostavu ponude ponuditelj može izmijeniti svoju ponudu, nadopuniti je ili od nje odustati.

Ponude se moraju dostaviti najkasnije do **01. lipnja, 2023. do 12:00** sati. Ponude se mogu dostaviti osobno ili putem pošte uz uvjet da su iste zaprimljene do krajnjeg roka za dostavu ponuda. Ponude dostavljene nakon isteka roka za dostavu ponuda se ne otvaraju, već se iste obilježavaju kao neispravne i vraćaju se podnosiocima ponuda.

Povjerenstvo može prilikom pregleda i ocjene ponuda, ako smatra da su dostavljeni podaci kojima raspolaže nepotpuni ili neodgovarajući, zatražiti dodatne podatke od ponuditelja ili određene treće osobe, kao i izvršiti nadzor ili pribaviti mišljenje konzultanta ili drugih stručnjaka. Također, Povjerenstvo može po svojoj slobodnoj procjeni zahtijevati od ponuditelja razjašnjenja vezana uz ponuđene minimalne radne obveze te druge dijelove ponude ili dokumentacije koja se dostavlja uz ponudu.

Ponuditelji moraju u roku koji odredi povjerenstvo udovoljiti zahtjevu, a u suprotnom se njihova ponuda neće smatrati važećom.

## 5.4 Kriteriji za odabir ponude

Sukladno članku 61. Zakona, kriteriji prema kojima će se odlučivati o odabiru najpovoljnijeg ponuditelja, odnosno bodovati pristigle ponude su sljedeći:

- a) tehnička, financijska i stručna sposobnost ponuditelja ili zajednice ponuditelja,
- b) načini na koje ponuditelj ili zajednica ponuditelja namjerava izvršavati djelatnosti koje su predmet dozvole za istraživanje geotermalnih voda,
- c) ukupna kvaliteta podnesene ponude,
- d) financijski uvjeti koje je ponuditelj ponudio radi izdavanja dozvole za istraživanje geotermalnih voda,
- e) bilo kakav nedostatak učinkovitosti ili odgovornosti u bilo kojem obliku koje je naftno-rudarski gospodarski subjekt pokazao u drugim državama, a u prijašnjim obavljanjima djelatnosti koje su predmet dozvole.

Sukladno prethodno navedenom, a u vezi s točkom e) kriterija za odabir ponude, u obzir će se uzimati i bilo kakav nedostatak učinkovitosti ili odgovornosti u bilo kojem obliku koje je naftno-rudarski gospodarski subjekt pokazao u prijašnjim obavljanjima djelatnosti koje su predmet dozvola izdanih u Republici Hrvatskoj.

Na taj način primjenjuje se načelo zabrane diskriminacije i načelo transparentnosti sukladno članku 13. stavku 2. Zakona.

Kriterij za odabir ponude je tehničko-ekonomski najpovoljnija ponuda. Najpovoljnija ponuda s tehničkog aspekta podrazumijeva najkvalitetniji ponuđeni radni program, odnosno količinu i vrstu planiranih naftno-rudarskih istražnih radova. Najpovoljnija ponuda s ekonomskog aspekta podrazumijeva realno procijenjenu financijsku vrijednost planiranih naftno-rudarskih istražnih radova i aktivnosti, u skladu s trenutnim cijenama na tržištu.

Detaljna razrada i bodovanje kriterija navedena je u Tablici 4.

Ponuditelj je dužan Tablicu 4. *Kriteriji za odabir najpovoljnijeg ponuditelja* ispuniti s ponuđenim parametrima po svakoj navedenoj stavci kriterija.

Tablica 4. Kriteriji za odabir najpovoljnijeg ponuditelja

NADMETANJE ZA ISTRAŽIVANJE GEOTERMALNIH VODA U ENERGETSKE SVRHE							
Radni program				Opis	Količina	Broj bodova	Udio u bodovima
Ponuđeni radni program	1	GEOFIZIČKA MJERENJA - MAGNETOTELURIKA		točke		2	
	2	GEOFIZIČKA MJERENJA - 2D SEIZMIKA		km		3	
	3	GEOFIZIČKA MJERENJA - 3D SEIZMIKA		km <sup>2</sup>		5	
	4	IZRADA ISTRAŽNE BUŠOTINE		Broj bušotina		60	
	5	* PONUĐENI IZNOS VARIJABILNOG DIJELA NAKNADE ZA PRIDOBIVENE KOLIČINE GEOTERMALNE VODE		%		30	
A. Ukupan broj bodova za ponuđeni radni program						100	50%
Financijska vrijednost ponuđenih radova					Vrijednost radova (EUR)	Broj bodova	Udio u bodovima
Ponuđena financijska vrijednost radnog programa	1	GEOFIZIČKA MJERENJA - MAGNETOTELURIKA				5	
	2	GEOFIZIČKA MJERENJA - 2D SEIZMIKA				10	
	3	GEOFIZIČKA MJERENJA - 3D SEIZMIKA				15	
	4	IZRADA ISTRAŽNE BUŠOTINE				70	
B. Ukupan broj bodova za ponuđenu financijsku vrijednost ponuđenih radova						100	50%
UKUPAN BROJ BODOVA ((A × 50%) + (B × 50%))						100	100%

**\* Za potrebe ocjenjivanja pristiglih ponuda minimalni iznos novčane naknade za pridobivene količine geotermalne vode mora iznositi najmanje 5,0 % od tržišne vrijednosti pridobivenih količina geotermalnih voda.**

**Ponuditelji su dužni iskazati iznos jednak ili viši od navedenog iznosa novčane naknade za pridobivene količine geotermalne vode sukladno ovoj Dokumentaciji za nadmetanje.**

Naknada za pridobivanje geotermalnih voda određena je u skladu s člankom 51. Zakona i člankom 10. stavka 2. Uredbe o naknadi za istraživanje i eksploataciju ugljikovodika („Narodne novine“, broj 25/20).

Na temelju kriterija navedenih u Tablici 4. Povjerenstvo će ocijeniti i rangirati uredno zaprimljene ponude. Za predmet nadmetanja, odnosno za istražni prostor za koji se odabire najpovoljniji ponuditelj za istraživanje geotermalnih voda, bit će izrađena rang lista ponuda.

U Tablici 4. buduće se ponuđeni radni program i financijska vrijednost ponuđenih radova koji se ocjenjuju u podjednakim omjerima (50:50).

U slučaju zaprimanja više ponuda, ocjenjivanje predloženih radnih programa s pripadajućom financijskom vrijednosti, provest će se u odnosu na najbolju tehničko-ekonomsku ponudu. Pri



navedenom, ocjenjivat će se svaka pojedina stavka predloženih radnih programa i financijska vrijednost ponuđenih radnih programa.

U Tablici 4. potrebno je prikazati cijene u eurima bez PDV-a.

Ispunjavanje kriterija se utvrđuje prema podacima navedenim u ponudi te dostavljenim dokumentima i ispravama.

Ako su dvije ili više urednih ponuda jednako rangirane prema kriteriju za odabir najpovoljnije ponude, drugi relevantni i objektivni kriteriji koji nisu diskriminirajući uzet će se u obzir kako bi se donijela konačna odluka.

U slučaju da prvo rangirani ponuditelj odustane od ponude, ako u ostavljenom roku ne dostavi dopunu ili pojašnjenje ponude ili ako iz bilo kojeg razloga nakon izdavanja dozvole za istraživanje geotermalnih voda ista bude ukinuta, dozvola za istraživanje geotermalnih voda će se izdati sljedeće rangiranom ponuditelju

### **5.5 Rok valjanosti ponude**

Rok valjanosti ponude mora biti najmanje 180 (sto osamdeset) dana od krajnjeg roka za dostavu ponuda.

Ministarstvo može zahtijevati produljenje roka valjanosti ponude, i sukladno tome, roka trajanja jamstva za ozbiljnost ponude iz poglavlja 7.1. ove Dokumentacije za nadmetanje.

## **6. OSTALI PODACI O JAVNOM NADMETANJU**

### **6.1 Pristojba za nadmetanje**

Svaki naftno-rudarski gospodarski subjekt zainteresiran za podnošenje ponude za nadmetanje dužan je uplatiti pristojbu za nadmetanje u iznosu od 1.327,00 EUR (slovima: tisućtristodvadesetsedam eura) za istražni prostor za koji podnosi ponudu.

Pristojbu za nadmetanje je potrebno uplatiti na jedinstveni račun državnog proračuna, na broj računa IBAN HR1210010051863000160, s modelom HR64 i pozivom na broj 9733-49649-OIB uplatitelja i oznakom plaćanja „Pristojba za nadmetanje „Sječće““.

Svi ponuditelji koji plate pristojbu za nadmetanje stječu pravo na korištenje podataka navedenih u poglavlju 3.4. ove Dokumentacije za nadmetanje vezanih uz istražni prostor „Sječće“, a u svrhu sudjelovanja u nadmetanju odnosno u svrhu predaje ponude.

Potrebno je naglasiti kako je određeni dio istražnog prostora „Sječće“ prekriven i 3D seizmičkim volumenom koji neće biti dostupan po plaćanju navedene pristojbe.

### **6.2 Zahtjevi za objašnjenje i izmjene vezane za Dokumentaciju za nadmetanje**

Najkasnije osmoga dana prije krajnjeg roka određenog za dostavu ponuda moguće je podnijeti upit vezan uz pojašnjenje Dokumentacije za nadmetanje, pisanim putem na adresu:

Agencije za ugljikovodike  
Miramarska 24  
10 000 ZAGREB

ili elektroničkom poštom na [geoterme@azu.hr](mailto:geoterme@azu.hr).

Agencija za ugljikovodike svim ponuditeljima koji sudjeluju u postupku stavit će na raspolaganje tražena pojašnjenja u vezi s Dokumentacijom za nadmetanje najkasnije šestoga dana prije isteka roka za dostavu ponuda.

## 7. JAMSTVA

### 7.1 Vrsta i sredstvo jamstva za ozbiljnost ponude

Ponuditelj je obavezan u ponudi priložiti jamstvo za ozbiljnost ponude u iznosu od **100.000,00 EUR (slovima: stotisuća eura) u obliku bankarske garancije**. Bankarska garancija mora biti izdana od strane banke ili kreditne institucije prihvatljive Ministarstvu. Banka ili kreditna institucija prihvatljiva Ministarstvu je jedna od banaka ili kreditnih institucija s liste Hrvatske narodne banke <https://www.hnb.hr/temeljne-funkcije/supervizija/popis-kreditnih-institucija> i <https://www.hnb.hr/documents/20182/121774/h-popis-institucija-iz-EU.xlsx>.

Jamstvo za ozbiljnost ponude mora biti neopozivo i bezuvjetno, na prvi poziv te vrijediti 180 (sto osamdeset) dana od krajnjeg roka za dostavu ponude.

Bankarska garancija mora glasiti na:

Ministarstvo gospodarstva i održivog razvoja  
Radnička cesta 80  
10 000 Zagreb.

Ministarstvo će aktivirati jamstvo za ozbiljnost ponude u slučaju odustajanja ponuditelja od obvezujuće ponude u roku njezine valjanosti, ako u ponudi iznese neistiniti iskaz ili dokaz, ako u ostavljenom roku ne dostavi dopunu ili pojašnjenje ponude te ako u propisanom roku iz izdane dozvole ne dostavi garanciju za uredno izvršenje obveza istražnog razdoblja ili garanciju za sanaciju istražnog prostora.

Obrazac bankarske garancije za ozbiljnost ponude nalazi se u Prilogu II. ove Dokumentacije za nadmetanje.

### 7.2 Postupanje s jamstvom za ozbiljnost ponude

Ministarstvo će odabranom najpovoljnijem ponuditelju i ostalim ponuditeljima vratiti jamstvo za ozbiljnost ponude neposredno nakon završetka postupka odabira najpovoljnijeg ponuditelja, dok će presliku jamstava pohraniti.

### 7.3 Garancija za izvršenje obveza istražnog razdoblja

Ponuditelj mora dostaviti **garanciju za izvršenje obveze u iznosu od 10% vrijednosti planiranih radova**, i to 30 (trideset) dana od stupanja na snagu dozvole za istraživanje geotermalnih voda na istražnom prostoru geotermalne vode u obliku bankarske garancije izdane sukladno uvjetima iz točke 7.1., a koja mora vrijediti do kraja istražnog razdoblja.

Ministarstvo će aktivirati garanciju za izvršenje obveza istražnog razdoblja ako odabrani najpovoljniji ponuditelj u cijelosti ili djelomično ne ispuni obveze iz izdane dozvole za istraživanje geotermalnih voda u roku.

Obrazac bankarske garancije za izvršenje obveza istražnog razdoblja nalazi se u Prilogu III. ove Dokumentacije za nadmetanje.

#### **7.4 Garancija za sanaciju istražnog prostora**

Sukladno Zakonu odabrani najpovoljniji ponuditelj dužan je u roku propisanom u dozvoli za istraživanje geotermalnih voda, dostaviti jamstvo za troškove sanacije istražnog prostora u obliku bankarske garancije izdanoj sukladno uvjetima iz poglavlja 7.1.

Iznos bankarske garancije mora biti u skladu s planom sanacije i procijenjenim troškovima sanacije navedenim u poglavlju 4.4. ove Dokumentacije za nadmetanje.

Ministarstvo će aktivirati garanciju za sanaciju istražnog prostora ako odabrani najpovoljniji ponuditelj ne izvrši obveze s osnove sanacije istražnog prostora iz dozvole za istraživanje geotermalnih voda.

Obrazac bankarske garancije za sanaciju istražnog prostora nalazi se u Prilogu IV. ove Dokumentacije za nadmetanje.

## **8. POSTUPANJE S OSOBNIM PODACIMA**

Svi podaci fizičkih osoba dostavljeni u sklopu ponuda za ovo nadmetanje koristit će se isključivo u svrhu ocjene ponude. Sve fizičke osobe, a što uključuje i zakonske zastupnike ponuditelja te zaposlenike, vanjske suradnike i sl., a čiji se podaci šalju u sklopu ponuda za ovo nadmetanje, ispunjavaju i potpisuju obrazac iz Priloga V. ove Dokumentacije za nadmetanje.

## **PRILOG I. - POSEBNI UVJETI I OGRANIČENJA KOJI MORAJU BITI POŠTOVANI PRILIKOM IZVOĐENJA ISTRAŽNIH RADOVA**

Posebni uvjeti i ograničenja koji moraju biti poštovani prilikom izvođenja istražnih radova na istražnom prostoru „Sječe“ izdani od tijela državne uprave, jedinica lokalne i područne (regionalne) samouprave te pravnih osoba s javnim ovlastima:

- Ministarstvo prostornog uređenja, graditeljstva i državne imovine, Uprava za prostorno uređenje i dozvole od državnog značaja, Sektor lokacijskih dozvola i investicija, KLASA: 350-01/21-02/439, URBROJ: 531-06-02-02/01-22-2, od 24. siječnja 2022.
- Ministarstvo kulture i medija, Uprava za zaštitu kulturne baštine, KLASA: 612-08/22-01/0358, URBROJ: 532-05/4-22-4, od 23. veljače 2022.
- Ministarstvo obrane, Uprava za materijalne resurse, Sektor za vojnu infrastrukturu i zaštitu okoliša, KLASA: 325-01/22-01/1, URBROJ: 512M3-020103-22-7, od 23. veljače 2022.
- Ministarstvo unutarnjih poslova, Ravnateljstvo civilne zaštite, KLASA: 810-01/20-01/21, URBROJ: 511-01-322-22-78, od 18. ožujka 2022.
- Ministarstvo mora, prometa i infrastrukture, Uprava za cestovni promet, cestovnu infrastrukturu i inspekciju, KLASA: 310-01/22-01/6, URBROJ: 530-08-1-1-22-5, od 17. ožujka 2022.
- Uprava za ceste Osječko-baranjske županije, KLASA: 340-01/22-01/60, URBROJ: 2158-144/2-22/609, od 28. veljače 2022.
- Ministarstvo mora, prometa i infrastrukture, Uprava za željezničku infrastrukturu i promet, KLASA: 310-01/22-01/5, URBROJ: 530-06-1-1-22-4, od 10. ožujka 2022.
- Hrvatska regulatorna agencija za mrežne djelatnosti, KLASA: 361-03/22-03/19, URBROJ: 376-05-3-22-02, od 17. veljače 2022.
- Hrvatska agencija za civilno zrakoplovstvo, KLASA: 361-01/22-01/20, URBROJ: 376-05-01-22-02, od 17. veljače 2022.
- Ministarstvo poljoprivrede, Uprava za poljoprivredno zemljište, biljnu proizvodnju i tržište, KLASA: 310-34/22-01/3, URBROJ: 525-07/0148-22-2, od 01. ožujka 2022.
- Ministarstvo poljoprivrede, Uprava šumarstva, lovstva i drvne industrije, KLASA: 310-34/22-01/4, URBROJ: 525-11/0567-22-2, od 18. veljače 2022.
- Ministarstvo gospodarstva i održivog razvoja, Uprava vodnog gospodarstva i zaštite mora, KLASA: 325-01/22-01/73, URBROJ: 517-09-1-2-2-22-4, od 15. ožujka 2022.
- Ministarstvo gospodarstva i održivog razvoja, Uprava za zaštitu prirode, KLASA: 352-07/22-06/01, URBROJ: 517-10-2-2-22-2, od 28. veljače 2022.
- Ministarstvo gospodarstva i održivog razvoja, Uprava za energetiku, Služba za obnovljive izvore energije, KLASA: 310-01/22-03/12, URBROJ: 517-07-1-22-21, od 17. ožujka 2022.
- Osječko-baranjska županija, Upravni odjel za prostorno uređenje, graditeljstvo i zaštitu okoliša, KLASA: 352-01/22-01/3, URBROJ: 2158-16-03/04-22-2, od 07. ožujka 2022.
- Grad Belišće, KLASA: 302-05/22-03/01, URBROJ: 2158-3-03/2-22-5, od 01. ožujka 2022.

- Grad Donji Miholjac, KLASA: 310-01/22-01/1, URBROJ: 2158-5-04-22-2, od 10. ožujka 2022.
- Općina Magadenovac, KLASA: 310-01/22-01/1, URBROJ: 2158-26-03-22-2, od 09. ožujka 2022.
- Općina Marijanci, KLASA: 310-04/22-01/01, URBROJ: 2158-27-02-22-2, od 17. veljače 2022.



**REPUBLIKA HRVATSKA**

**Ministarstvo prostornoga uređenja,  
graditeljstva i državne imovine**

Uprava za prostorno uređenje i dozvole državnog značaja  
Sektor lokacijskih dozvola i investicija

KLASA: 350-01/21-02/439

URBROJ: 531-06-02-02/01-22-2

Zagreb, 24.01.2022.

**AGENCIJA ZA UGLJIKOVODIKE**

Primijeno: 08.02.2022.		
Klasifikacijska oznaka:	Ustroj. jed.	
310-34/21-01/08		
Urudžbeni broj:	Pril.	Vrij.
531-22-2		

**AGENCIJA ZA UGLJIKOVODIKE**

Miramarska 24, 10 000 Zagreb

**Predmet:** Prethodno mišljenje na prijedlog za donošenje odluke o provođenju nadmetanja za odabir najpovoljnijeg ponuditelja za istraživanje geotermalnih voda u istražnom prostoru "SJEČE" radi izdavanja dozvole za pridobivanje geotermalnih voda  
– **Mišljenje, daje se**

**Veza:** Vaš dopis KLASA: 310-34/21-01/08, URBROJ: 405-04/01-21-1 od 22.12.2021. godine, zaprimljen u ovo Ministarstvo dana 27.12.2021. godine

Dopisom Naslova zatraženo je mišljenje ovog Ministarstva na granice predloženog istražnog prostora geotermalnih voda "SJEČE", površine 46,84 km<sup>2</sup>, na području Općine Marijanci, Grada Donjeg Miholjca, Grada Belišća i Općine Magadenovac u Osječko-baranjskoj županiji, prema koordinatama navedenim u zahtjevu Naslova, radi pokretanja postupka nadmetanja za odabir najpovoljnijeg ponuditelja za istraživanje navedene mineralne sirovine u radi izdavanja dozvole za pridobivanje geotermalnih voda, na prijedlog Agencije za ugljikovodike, u smislu odredbe čl. 8. stavka 1. točke 2. Zakona o istraživanju i eksploataciji ugljikovodika („Narodne novine“ br. 52/18., 52/19. i 30/21).

Napominje se da je predloženi istražni prostor geotermalnih voda u području primjene Prostornog plana Osječko-baranjske županije (Županijski glasnik Osječko-baranjske županije, broj 1/02., 4/10., 3/16., 5/16., 6/16.-pročišćeni tekst, 5/20., 7/20.-pročišćeni tekst, 1/21. i 3/21.-pročišćeni tekst, dalje u tekstu: PPŽ), Prostornog plana uređenja Općine Marijanci (Službeni glasnik Općine Marijanci" broj 3/06., 3/12., 6/18. i 7/18.-pročišćeni tekst, dalje u tekstu: PPUO Marijanci), Prostornog plana uređenja Grada Donjeg Miholjca (Službeni glasnik Grada Donjeg Miholjca, broj 12/05., 2/12., 8/15., 6/19., 10/19. -pročišćeni tekst, 07/21. i 8/21. -pročišćeni tekst, dalje u tekstu: PPUG Donjeg Miholjca), Prostornog plana uređenja Grada Belišća (Službeni glasnik Grada Belišća, broj 8/03., 8/11., 5/12., 8/13., 9/13., 6/15., 9/16., 8/17.-pročišćeni tekst, 10/18., 2/20., 6/20.-pročišćeni tekst, 4/21. i 9/21.-pročišćeni tekst, dalje u tekstu: PPUG Belišća) i Prostornog plana uređenja Općine Magadenovac (Službeni glasnik Općine Magadenovac, broj 10/03., 10/10., 10/17., 10/17. -pročišćeni tekst, 5/21. i 6/21.-pročišćeni tekst, dalje u tekstu: PPUO Magadenovac).

Prema provedbenim odredbama PPŽ-a „Geotermalna voda je, kao obnovljivi izvor, velik potencijal na području Županije te ju je potrebno u što većoj mjeri i što prije početi koristiti u



razne svrhe, a potencijalnim istražnim prostorom na području županije smatra se poljoprivredno tlo, šume gospodarske namjene, ostalo poljoprivredno tlo i vodne površine“ uz izuzetak u građevinskim područjima naselja, područjima prirode zaštićenim prema posebnom propisu, osim ako su takve aktivnosti dopuštene aktom o zaštiti, te na osobito vrijednom poljoprivrednom tlu, izuzev za energetske mineralne sirovine. Postojeće i planirane površine za iskorištavanje mineralnih sirovina prikazane su na kartografskom prikazu broj 1. "Korištenje i namjena prostora PPŽ, od kojih je jedna površina energetske mineralne sirovine unutar tražene površine, dok je geotermalna voda planirana simbolom E2 – geotermalne vode i to šest takvih simbola unutar tražene površine.

Poglavljem 2.4.2.4. **PPUO Marijanci** određena su utvrđena eksploatacijska polja, od kojih jedno EPU unutar tražene površine, a geotermalna voda je planirana lokacijom 9 registriranih bušotina. Nova istražna polja mogu se formirati na vrijednom obradivom tlu (P2), ostalom obradivom tlu ( P3), gospodarskim šumama (Š1), ostalom šumskom zemljištu isključivo osnovne namjene (ŠZ) i rijeci Dravi. Istražna (i eksploatacijska) polja ne mogu se osnivati na područjima prirode zaštićenim prema posebnom propisu i područjima prirode zaštićenim ovim Planom, koja su prikazana na kartografskom prikazu br. 3.A. 'Uvjeti korištenja', iz kojeg proizlazi da se na traženom području ne nalaze spomenuta zaštićena područja.

**PPUG Donjeg Miholjca** na razmatra istraživanje geotermalne vode, ali su, sukladno odredbi članka 54.a, poljoprivredno tlo, šume gospodarske namjene, ostalo poljoprivredno tlo i vodne površine određena kao potencijalni istražni prostor svih mineralnih sirovina, dok je nove površine za iskorištavanje mineralnih sirovina moguće formirati u okviru istražnih prostora temeljem projekata po posebnom propisu. Iz kartografskog prikaza broj 1A, na kojem su prikazane površine za iskorištavanje mineralnih sirovina razvidno je da se na traženoj površini nalazi poljoprivredna namjena (P3,) te da je na istoj slijedom citirane odredbe moguće istraživanje u svrhu eksploatacije geotermalne vode.

**PPUG Belišća** odredbom članka 4. stavka 2. provedbenih odredbi propisuje da se istraživanje ugljikovodika i geotermalne vode može planirati na svim prostorima na kojima za to u prostornim planovima ne postoje zapreke, s tim da se građevine za istraživanje mineralnih sirovina ne mogu graditi na osobito vrijednom poljoprivrednom tlu, izuzev za energetske mineralne sirovine. Iz kartografskog prikaza br. 1. Korištenje i namjena prostora tog plana razvidno je da u traženom području prevladava poljoprivredna namjena kategorije vrijedno obradivo tlo (P2), manji dio ostala obradiva tla (P3) i gospodarska šuma (Š1).

**PPUO Magadenovac** istražnim prostorom mineralnih sirovina smatra cjelokupno područje Općine Magadenovac, sukladno odredbi članka 77. stavka 3., osim površina zaštićenih posebnim propisima ako je to izričito onemogućeno, s tim da se eksploatacija mineralnih sirovina ne može vršiti u građevinskim područjima, područjima prirode zaštićenim prema posebnom zakonu ili onima za koje je pokrenut postupak za zaštitu do završetka postupka, te na obradivom tlu I. i II. bonitetne klase, izuzev za energetske mineralne sirovine.

Imajući u vidu sve navedeno, kao i odredbu članka 124. stavka 2. Zakona o prostornom uređenju („Narodne novine“ br. 153/13., 65/17., 114/18., 39/19. i 98/19.), **daje se načelna suglasnost** za predloženi istražni prostor geotermalnih voda "SJEČE", s obzirom na prostorno plansko određenje, ali je pri određivanju lokacija pojedinih istražnih bušotina potrebno uvažavati navedena i ostala prostorno-planska ograničenja (lokalne i regionalne razine) kao i ograničenja iz posebnih propisa.

Međutim, napominje se da se predmetni istražni prostor u cijelosti nalazi unutar istražnog prostora ugljikovodika DR-03 iz kojeg nije izuzet, a za koji je Odlukom Vlade Republike Hrvatske dozvola za istraživanje i eksploataciju ugljikovodika izdana drugom ovlašteniku, te je u daljnjem postupku potrebno voditi računa o pravima i obvezama investitora u slučaju preklapanja istražnih prostora i/ili eksploatacijskih polja propisanih odredbama čl. 19.a Zakona o istraživanju i eksploataciji ugljikovodika.



MINISTAR  
Darko Horvat

Dostaviti:

1. Naslovu
2. U spis, ovdje





REPUBLIKA HRVATSKA  
OSJEČKO-BARANJSKA ŽUPANIJA  
GRAD BELIŠĆE  
GRADONAČELNIK  
KLASA: 302-05/22-03/01  
URBROJ: 2158-3-03/2-22-5  
Belišće, 1. ožujka 2022. godine

REPUBLIKA HRVATSKA  
MZOE

Primijeno	7.3.2022.	
Klasifikacijska oznaka	Org. jed.	
310-01/22-03/12	07-3	
Urudžbeni broj	Pril.	Vrij.
2185-22-14	0	0,00



MINISTARSTVO GOSPODARSTVA  
I ODRŽIVOG RAZVOJA  
Uprava za energetiku  
Sektor za naftno-rudarstvo i geotermalne  
vode za energetske svrhe  
Radnička cesta 80  
10000 ZAGREB

Veza Vaš broj:  
KLASA: 310-01/22-03/12  
URBROJ: 517-07-3-2-22-4

PREDMET: Provođenje nadmetanja za odabir najpovoljnijeg ponuditelja za istraživanje geotermalnih voda u istražnom prostoru „Sječe“ radi izdavanja dozvole za pridobivanje geotermalnih voda,  
- dostavlja se

Poštovani,

temeljem uvida u zemljovid predloženog istražnog prostora „Sječe“, ukupne površine 46,84 km<sup>2</sup>, koji djelomično obuhvaća administrativno područje Grada Belišća, Grad Belišće nema posebnih uvjeta, ograničenja i daje suglasnost na granice predloženog istražnog prostora.

S poštovanjem,

GRADONAČELNIK:  
Dinko Burić, dr. med. *eg*  
*Dinko Burić*



REPUBLIKA HRVATSKA  
OSJEČKO-BARANJSKA ŽUPANIJA  
GRAD DONJI MIHOLJAC  
UPRAVNI ODJEL ZA KOMUNALNE,  
GOSPODARSKE, DRUŠTVENE  
DJELATNOSTI I STRUČNE POSLOVE

REPUBLIKA HRVATSKA  
MZOE

Primljeno	14.3.2022.	
Klasifikacijska oznaka	Org. jed.	
310-01/22-03/12	07-3	
Uredžbeni broj	Pril.	Vrij.
2115-22-19	0	0,00



KLASA: 310-01/22-01/1  
URBROJ: 2158-5-04-22-2  
Donji Miholjac, 10. ožujka 2022.

REPUBLIKA HRVATSKA  
MINISTARSTVO GOSPODARSTVA  
I ODRŽIVOG RAZVOJA  
Radnička cesta 80  
10 000 Zagreb

**PREDMET:** Istraživanje geotermalnih voda u istražnom prostoru „Sječe“ radi izdavanja dozvole za pridobivanje geotermalnih voda – očitovanje, daje se

Dana 16.veljače 2022. godine Grad Donji Miholjac zaprimio je zahtjev od Ministarstva gospodarstva i održivog razvoja, klasa: 310-01/22-03/12, urbroj: 517-07-3-2-22-4, od 14. veljače 2022. godine, vezano za davanje posebnih uvjeta, ograničenja i suglasnosti za provođenje nadmetanja za odabir najpovoljnijeg ponuditelja za istraživanje geotermalnih voda u istražnom prostoru „Sječe“ radi izdavanja dozvole za pridobivanje geotermalnih voda.

Ovim putem Grad Donji Miholjac se očituje da nema posebnih uvjeta i ograničenja vezano za istraživanje geotermalnih voda u istražnom prostoru „Sječe“.

S poštovanjem!



PROCELNICA:  
Sanja Hatvalić, mag. iur.



REPUBLIKA HRVATSKA  
MZOE

Primljeno	24.2.2022.	
Klasifikacijska oznaka	Org. jed.	
310-01/22-03/12	07-3	
Urudžbeni broj	Pril.	Vrij.
378-22-7	0	0,00

KLASA: 361-03/22-03/19  
URBROJ: 376-05-3-22-02  
Zagreb, 17. veljače 2022.



Republika Hrvatska,  
Ministarstvo gospodarstva i održivog razvoja  
Radnička cesta 80  
10000 ZAGREB

**Predmet: Posebni uvjeti gradnje**

**Investitor:** Ministarstvo gospodarstva i održivog razvoj

**Građevina:** Istražni prostor geotermalne vode „Sječe“

**Lokacija:** Istražni prostor geotermalne vode „Sječe“

Veza: KLASA: 310-01/22-03/12, URBROJ: 517-07-3-2-22-4,  
od 14. veljače 2022.

Poštovani,

temeljem zahtjeva obavještava se Naslov, kako je prema odredbama članka 26. Zakona o elektroničkim komunikacijama (NN br. 73/08, 90/11, 133/12, 80/13, 71/14 i 72/17; dalje: ZEK) i Pravilnika o načinu i uvjetima određivanja zone elektroničke komunikacijske infrastrukture i druge povezane opreme, zaštitne zone i radijskog koridora te obveze investitora radova ili građevine (NN br. 75/13; dalje: Pravilnik) projektant obavezan glavnim projektom predvidjeti zaštitu eventualno postojeće elektroničke komunikacijske infrastrukture (dalje: EKI) u zoni zahvata). Slijedom navedenog, projektant je obavezan od infrastrukturnog operatora (popis u prilogu) pribaviti izjavu o položaju navedene infrastrukture u zoni zahvata te na osnovu navedene izjave projektom predvidjeti zaštitu ili eventualno potrebno izmeštanje EKI-a. Postojeća EKI treba biti ucrtana u situacijski prikaz.

Također, prema odredbi članka 26. stavka 4. ZEK-a, u slučaju kada je nužno zaštititi ili premjestiti elektroničku komunikacijsku infrastrukturu i drugu povezanu opremu u svrhu izvođenja radova ili gradnje nove građevine, investitor radova ili građevine obavezan je, o vlastitom trošku, osigurati zaštitu ili premještanje elektroničke komunikacijske infrastrukture i druge povezane opreme koja je izgrađena u skladu s ZEK-om i posebnim propisima. U protivnom, trošak njezine zaštite ili premještanja snosi infrastrukturni operator.

Nadalje, prema članku 6. stavku 5. Pravilnika, u slučaju potrebe izmicanja ili zaštite postojeće elektroničke komunikacijske infrastrukture i druge povezane opreme (EKI) ili elektroničkog komunikacijskog voda (EKV), a na zahtjev investitora (vlasnika ili korisnika objekta ili nekretnine na kojoj je predmetna EKI ili EKV) radi izgradnje nove komunalne infrastrukture, različite vrste objekata ili radova na postojećoj komunalnoj infrastrukturi ili postojećem objektu, a:

- I. infrastrukturni operator posjeduje uporabnu dozvolu za predmetnu EKI/EKV.
- Investitor mora izraditi projekt ili tehničko rješenje za zaštitu predmetne EKI/EKV.



- Sve troškove izrade tehničkog rješenja zaštite, materijala, radova, stručnog nadzora i ostalog nužnog za realizaciju tehničkog rješenja snosi investitor.
- II. infrastrukturni operator ne posjeduje uporabnu dozvolu za predmetnu EKI/EKV:
- Infrastrukturni operator mora izraditi projekt ili tehničko rješenje za zaštitu predmetne EKI ili EKV.
  - Sve troškove izrade tehničkog rješenja zaštite, materijala, radova, stručnog nadzora i ostalog nužnog za realizaciju tehničkog rješenja snosi infrastrukturni operator.“

Također, prema članku 6. stavku 9. Pravilnika, infrastrukturni operator obvezan je u odgovoru na zahtjev investitora/projektanta priložiti uporabnu dozvolu za predmetnu EKI ukoliko je ista izdana.

S poštovanjem,

**RAVNATELJ**  
**mr.sc. Miran Gosta**  
*(elektronički potpisala ovlaštena osoba)*

Privitak (2)

1. Popis operatora

Dostaviti:

1. Naslovu preporučeno
2. U spis



JOŠIP ŠAJNOVIĆ

HR-64325595109



Elektronički potpisano: 18.02.2022T10:28:22 (UTC:2022-02-18T09:28:22Z)

Provjera: <https://epotpis.rdd.hr/provjera>

Broj zapisa: ca9b9996-7033-43c4-a6e7-c645dbb5409d

Vjerodostojnost ovog dokumenta možete provjeriti skeniranjem QR koda. Ako je dokument identičan prikazanom izvorniku u digitalnom obliku, HAKOM potvrđuje njegovu vjerodostojnost.







REPUBLIKA HRVATSKA  
HRVATSKA AGENCIJA ZA CIVILNO ZRAKOPLOVSTVO

KLASA: 361-01/22-01/20  
URBROJ: 376-05-01-22-02

Zagreb, 17. veljače 2022.

K. Dž.

(A.B.)

REPUBLIKA HRVATSKA  
MZOE

Primljeno	21.2.2022.	
Klasifikacijska oznaka	Org. jed.	
310-01/22-03/12	07-3	
Uredžbeni broj	Pril.	Vrij.
376-22-6	0	0,00



Ministarstvo gospodarstva i održivog razvoja  
Radnička cesta 80  
10 000 Zagreb

Predmet: Provođenje nadmetanja za odabir najpovoljnijeg ponuditelja za istraživanje geotermalnih voda u istražnom prostoru „Sječe“ radi izdavanja dozvole za pridobivanje geotermalnih voda

- očitovanje, daje se

Poštovani,

nastavno na Vaš dopis, KLASA: 310-01/22-03/12, URBROJ: 517-07-3-2-22-4 od 14. veljače 2022. godine, zatražili ste posebne uvjete, ograničenja i suglasnosti na granice predloženog istražnog prostora „Sječe“.

Vezano za Vaš zahtjev, a uvidom u dostavljenu dokumentaciju utvrdili smo da iz nadležnosti Hrvatske agencije za civilno zrakoplovstvo nemamo posebnih uvjeta na granice predloženog istražnog prostora „Sječe“.

S poštovanjem,



ZRAKOPLOVNI INSPEKTOR

Ivana Milićević

Milićević



**REPUBLIKA HRVATSKA**  
**MINISTARSTVO POLJOPRIVREDE**

10000 Zagreb, Ul. grada Vukovara 78, P.P. 1034  
Telefon: 61 06 111, Telefax: 61 09 201

Uprava za poljoprivredno zemljište,  
biljnu proizvodnju i tržište  
KLASA: 310-34/22-01/3  
URBROJ: 525-07/0148-22-2  
Zagreb, 01. ožujka 2022.

**Ministarstvo gospodarstva i održivog razvoja**  
**Radnička cesta 80, 10000 Zagreb**

**PREDMET: Provođenje postupka javnog nadmetanja za odabir najpovoljnijeg  
ponuditelja za istraživanje geotermalnih voda u istražnom prostoru „Sječe”,  
ukupne površine 46.84 km<sup>2</sup>, radi izdavanja dozvole za pridobivanje  
geotermalnih voda - očitovanje - daje se**

*Veza:*

*KLASA: 310-01/20-03/12*

*URBROJ: 517-07-3-2-22-4*

*Od: Zagreb, 14. veljače 2022.*

*Primljeno: 525 - Ministarstvo poljoprivrede: 17. veljače 2022.*

Poštovani,

Ministarstvo gospodarstva i održivog razvoja temeljem članka 23. stavaka 3, 4 i 5. Zakona o istraživanju i eksploataciji ugljikovodika („Narodne novine“, br. 52/18, 52/19 i 30/21), poziva tijela državne uprave, jedinice lokalne i područne (regionalne) samouprave na čijem području se nalazi predloženi istražni prostor i pravnih osoba s javnim ovlastima da se očituju na granice predloženog istražnog prostora.

U skladu sa Zakonom o poljoprivrednom zemljištu („Narodne novine“, br. 20/18, 115/18 i 98/19. u daljnjem tekstu Zakon), a radi omogućavanja proizvodnje hrane, zaštite zdravlja ljudi, životinjskog i biljnog svijeta, nesmetanog korištenja i zaštite prirode i okoliša provodi se zaštita poljoprivrednog zemljišta (tla) od oštećenja, u smislu zaštite od umanjenja i/ili gubitka proizvodne sposobnosti za poljoprivrednu proizvodnju.

Korištenje prostora izvan građevinskog područja namijenjeno je prioritarno, a dijelom isključivo u funkciji poljoprivredne proizvodnje, s težnjom očuvanja što većih i kontinuiranih proizvodnih površina, posebice površina pod višegodišnjim nasadima.

Temeljem članka 4.i 5. Zakona regulira se korištenje, odnosno zaštita poljoprivrednog zemljišta od oštećenja, dok se člankom 22. ograničava prenamjena bonitetno najvrijednijeg

REPUBLIKA HRVATSKA  
MZOE

Primljeno	10.3.2022.	
Klasifikacijska oznaka	Org. jed.	
310-01/22-03/12	07-3	
Uredbeni broj	Pril.	Vrij.
525-22-17	0	0,00



poljoprivrednog zemljišta, osobito vrijednog obradivog (P1) i vrijednog obradivog (P2) poljoprivrednog zemljišta.

**Predmetni zahvat mora biti usklađen sa Prostornim planom uređenja Grada/Općine.**

Gore navedeno treba uvažiti kod odabira pojedinačnog istražnog bušotinskog prostora u funkciji istraživanja, kao i kod korištenja pristupnih površina, odnosno sanacije po napuštanju bušotina tj. privođenja prvobitnoj namjeni.

Ovo očitovanje nema utjecaja na način i uvjete rješavanja imovinsko-pravnih odnosa na nekretninama u vlasništvu Republike Hrvatske.

S poštovanjem,



## Ambroz Berger

**Pošiljatelj:** Zoran Pačandi  
**Poslano:** 17. ožujka 2022. 16:41  
**Primatelj:** Ambroz Berger  
**Kopija:** Sanja Ivelj  
**Predmet:** RE: Provođenje nadmetanja za odabir najpovoljnijeg ponuditelja za istraživanje geotermalnih voda u istražnom prostoru „Sječe“ \_posebni uvjeti, ograničenja i suglasnosti, traže se

Veza: Vaš dopis, KLASA: 310-01/22-03/12, URBROJ: 517-07-3-2-22-4 od 14. veljače 2022.

Poštovana,

povodom zahtjeva za dostavom posebni uvjeti, ograničenja i suglasnosti, a vezano za predmetni zahtjev, očitujemo se kako slijedi.

Uvidom u Registar obnovljivih izvora energije i kogeneracije te povlaštenih proizvođača, koji vodi Uprava za energetiku ovoga Ministarstva, utvrđeno je da na predloženom istražnom prostoru „Sječe“ ne nalaze projekti i/ili postrojenja. Stoga smo mišljenja da nema ograničenja da se na predloženim prostorima „Sječe“ razvijaju eventualni projekti geotermalnih elektrana.

S poštovanjem,

REPUBLIKA HRVATSKA / REPUBLIC OF CROATIA Ministarstvo gospodarstva i održivog razvoja Ministry of Economy and Sustainable Development Zoran Pačandi Služba za obnovljive izvore energije / Voditelj Službe Head of Service for Renewable Energy Sources / Head of Service

Radnička cesta 80, kat 3./soba 5  
10 000 Zagreb  
Tel. + 385 1 3717 155  
e-mail: zoran.pacandi@mzoe.hr  
<https://mzoe.gov.hr>

REPUBLIKA HRVATSKA  
MZOE

Primljeno	17.3.2022.	
Klasifikacijska oznaka	Org. jed.	
310-01/22-03/12	07-3	
Uredžbeni broj	Pril.	Vrij.
517-07-1-22-21	0	0,00

Razmislite o ispisu ove elektronske pošte, čuvajte prirodu.



**IZJAVA O ODRICANJU OD ODGOVORNOSTI:** Ova elektronička poruka može sadržavati osjetljive, povjerljive i/ili povlaštene informacije te je namijenjena isključivo naznačenom primatelju i/ili grupi primatelja. Ako ste je primili pogreškom, molimo Vas da o tome odmah obavijestite pošiljatelja te da izvornu poruku i sve njene priloge odmah, bez čitanja, trajno izbrišete. Neovlaštena uporaba, distribucija, otkrivanje, umnožavanje ili izmjena ove poruke je zabranjena. Sadržaj, stavovi i mišljenja izneseni u poruci su autorovi i ne predstavljaju nužno službeni stav Ministarstva gospodarstva i održivog razvoja. Budući da komunikacija putem interneta spada u otvoreni način razmjene informacija, Ministarstvo gospodarstva i održivog razvoja ne prihvaća nikakvu odgovornost za eventualnu štetu nastalu primitkom ove poruke i svih njezinih priloga.

**DISCLAIMER:** This email may contain sensitive, confidential and/or privileged information and is intended only for the recipient and/or group of recipients to which it is addressed. If you received this in error, please immediately notify the sender and permanently delete the original email and any attachments, without reading them. Any unauthorized use, dissemination, disclosure, copying of or change to this email is prohibited. The content, views and opinions expressed in this email are those of the sender only and do not necessarily represent the official views of the Ministry of Economy and Sustainable Development. As internet, communication is an open form of information

exchange, the Ministry of Economy and Sustainable Development excludes all liability for any loss or damage arising from the receipt of this message and any of its attachments.

-----Original Message-----

From: Ambroz Berger

Sent: Tuesday, March 15, 2022 10:31 AM

To: Zoran Pačandi <Zoran.Pacandi@mingor.hr>

Subject: Provođenje nadmetanja za odabir najpovoljnijeg ponuditelja za istraživanje geotermalnih voda u istražnom prostoru „Sječe“ \_posebni uvjeti, ograničenja i suglasnosti, traže se

Pozdrav Zorane!

Molim te očitovanje vezano za Provođenje nadmetanja za odabir najpovoljnijeg ponuditelja za istraživanje geotermalnih voda u istražnom prostoru „Sječe“.

Hvala ti!

REPUBLIKA HRVATSKA

Ministarstvo gospodarstva i održivog razvoja Ministry of Economy and Sustainable Development Ambroz Berger,  
dipl. inž. naftnog rudarstva Viši stručni savjetnik / Senior expert advisor

Uprava za energetiku/ Directorate for energy Sektor za naftno rudarstvo i geotermalne vode za energetske svrhe  
Služba za geotermalne vode za energetske svrhe

Radnička cesta 80, 3. kat

10 000 Zagreb

Tel. + 385 1 3717 903

e-mail: ambroz.berger@mingor.hr

Primljeno	15.3.2022.	
Klasifikacijska oznaka	Org. jed.	
310-01/22-03/12	07-3	
Uredžbeni broj	Pril.	Vrij.
517-09-1-22-22	0	0,00

UPRAVA VODNOGA GOSPODARSTVA  
I ZAŠTITE MORA

KLASA: 325-01/22-01/73  
URBROJ: 517-09-1-2-2-22-4  
Zagreb, 15. ožujka 2022.



**INTERNO**

UPRAVA ZA ENERGETIKU  
Radnička cesta 80  
10000 ZAGREB

**PREDMET:** Provođenje nadmetanja za odabir najpovoljnijeg ponuditelja za istraživanje geotermalnih voda u istražnom prostoru „Sječe“ radi izdavanja dozvole za pridobivanje geotermalnih voda - suglasnost, uvjeti i ograničenja - daju se

**Veza:** Vaš dopis KLASA: 310-01/22-03/12, URBROJ: 517-07-3-2-22-4 od 14. veljače 2022.

Poštovani,

ovo Ministarstvo, Uprava vodnoga gospodarstva i zaštite mora, zaprimilo je dana 29. lipnja 2021. godine zahtjev Uprave za energetiku, KLASA: 310-01/22-03/12, URBROJ: 517-07-3-2-22-4 od 14. veljače 2022. godine, u kojem se traže posebni uvjeti, ograničenja i suglasnosti na granice istražnog prostora „Sječe“ radi izdavanja dozvole za pridobivanje geotermalnih voda za energetske svrhe sukladno odredbi članka 58. stavka 3. Zakona o istraživanju i eksploataciji ugljikovodika (Narodne novine br. 52/18, 52/19 i 30/21).

Temeljem dostavljene dokumentacije te očitovanja Hrvatskih voda od 10. ožujka 2022. godine, KLASA: 325-05/22-01/0000028, URBROJ: 374-22-4-22-2, utvrđeno je da je na predloženom istražnom prostoru raspoređena gusta mreža građevina za osnovnu melioracijsku odvodnju: Strug, Beč Bara, Ladinovo, Marjanački Brezik, Krnjanci, Drage Gaj, Bogdinci, kao i vodne građevine za detaljnu melioracijsku odvodnju.

Prema članku 141. Zakona o vodama (Narodne novine br. 66/19 i 84/21), radi očuvanja i održavanja regulacijskih i zaštitnih građevina te drugih vodnih građevina i sprječavanja pogoršanja vodnog režima, između ostalog (navodimo radnje za koje pretpostavljamo da bi se mogle dogoditi tijekom predmetnog istraživanja), zabranjeno je:

- obavljati radnje kojima se mogu oštetiti građevine za osnovnu melioracijsku odvodnju ili poremetiti njihovo namjensko funkcioniranje do udaljenosti od 5 m od ruba tih građevina, a za slučaj bušenja istražnih bušotina ili postavljanje drugih istražnih uređaja/opreme u blizini kanala, potrebna je udaljenost do 10 m od ruba kanala radi osiguranja pojasa za prolaz mehanizacije koja održava kanale;
- obavljati radnje kojima se mogu oštetiti građevine za osnovnu melioracijsku odvodnju ili poremetiti njihovo namjensko funkcioniranje do udaljenosti od 3 m od ruba tih građevina.

Također je zabranjeno u vodotoke i druge vode, melioracijske i druge kanale, kao i u inundacijskom području, odlagati zemlju, kamen, otpadne i druge tvari te obavljati druge radnje kojima se može utjecati na promjenu toka, vodostaja, količinu i kakvoću vode ili otežati održavanje vodnog sustava.

Prilikom obavljanja istražnih radova također je potrebno poštivati i ostale zabrane i ograničenja koja su definirana odredbama članka 141. Zakona o vodama.

U slučaju potrebe izvedbe privremenih prijelaza preko kanala nužno ih je izvesti na način da se osigura normalna funkcija kanala i odvodnja viška oborina, a po završetku radova iste treba ukloniti te kanale dovesti u prvobitno-funkcionalno stanje.

Obveza je izvođača istražnih radova sanirati/obnoviti sve postojeće propuste na kanalima, koji se oštete ili unište prolaskom strojeva i opreme prilikom izvođenja radova.

Prije početka radova potrebno je obavijestiti nadležnu Vodnogospodarsku ispostavu Hrvatskih voda „Karašica-Vučica“ Donji Miholjac o terminu izvođenja radova i lokacijama.

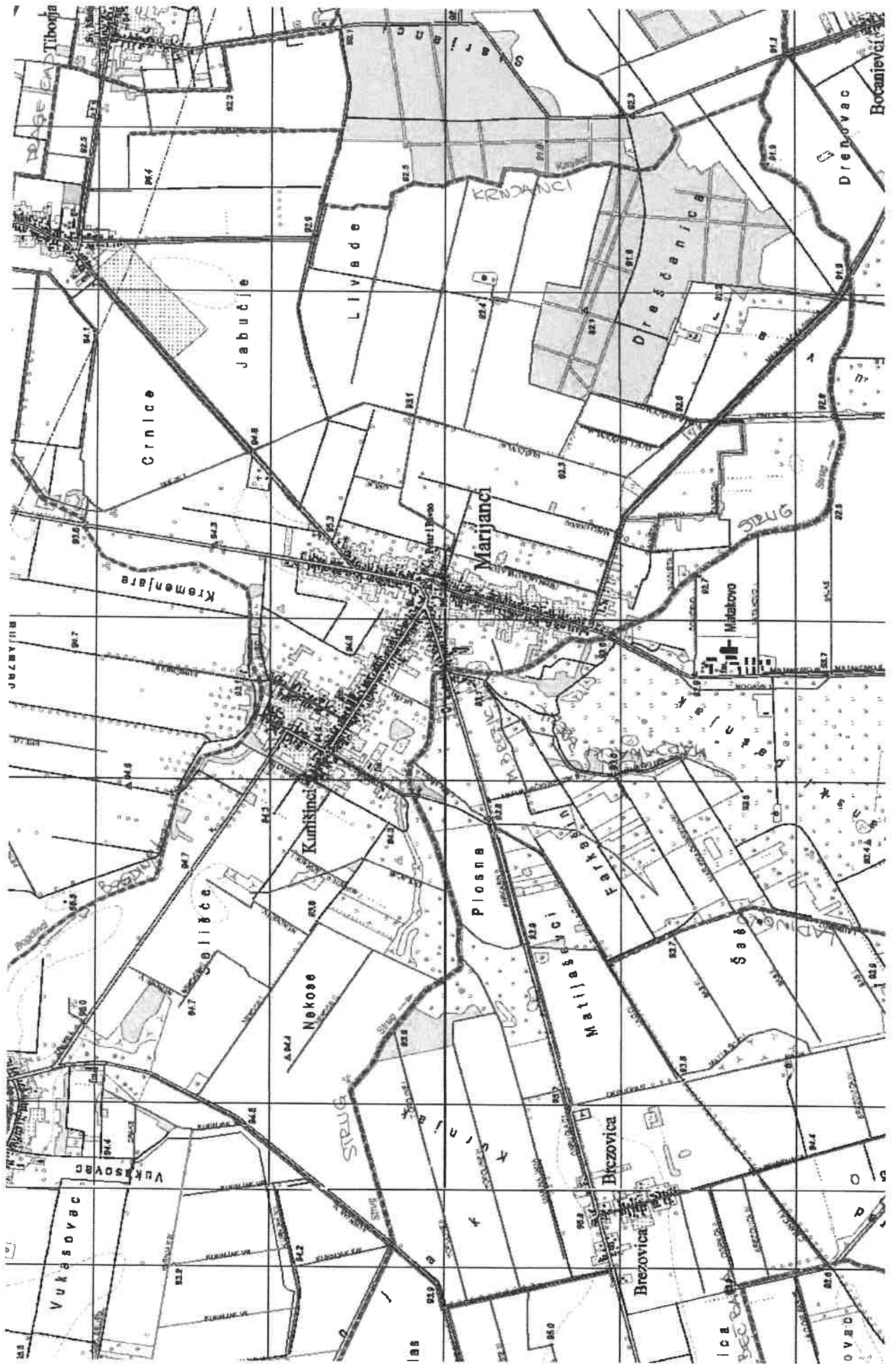
Isto tako, prije početka izvođenja radova investitor je dužan za svaku bušotinu u istražnom prostoru ishoditi vodopravne uvjete Hrvatskih voda, sukladno odredbama članka 158. Zakona o vodama, u kojima će se detaljnije određivati tehnički uvjeti te provođenje mjera zaštite, a na projektno tehničku dokumentaciju, sukladno članku 163. Zakona o vodama, ishoditi vodopravnu potvrdu.

Slijedom navedenog, Uprava vodnoga gospodarstva i zaštite mora, daje suglasnost na granice predloženog istražnog prostora „Sječe“ za istraživanje geotermalnih voda radi izdavanja dozvole za pridobivanje geotermalnih voda uz poštivanje gore navedenih uvjeta i ograničenja.

U prilogu očitovanja dostavljamo kartu predmetnog područja s ucrtanim vodnim građevinama za melioracijsku odvodnju.

S poštovanjem,







Primljeno	2.3.2022.	
Klasifikacijska oznaka	Org. jed.	
310-01/22-03/12	07-3	
Urudžbeni broj	Pril.	Vrij.
517-10-22-13	0	0,00

MINISTARSTVO GOSPODARSTVA I ODRŽIVOG I  
UPRAVA ZA ZAŠTITU PRIRODE

KLASA: 352-07/22-06/01  
URBROJ: 517-10-2-2-22-2  
Zagreb, 28. veljače 2022.



UPRAVA ZA ENERGETIKU  
Sektor za naftno-rudarstvo i  
geotermalne vode  
- ovdje -

**PREDMET:** Provođenje nadmetanja za odabir najpovoljnijeg ponuditelja za istraživanje geotermalnih voda u istražnom, prostoru „Sječe“ radi izdavanja dozvole za pridobivanje geotermalnih voda  
- posebni uvjeti, ograničenja i suglasnosti - očitovanje, daje se

**Veza:** Vaš dopis KLASA: 310-01/22-03/12, URBROJ: 517-07-3-2-22-4 od 14.02.2022.

Poštovani,

Uprava za zaštitu prirode zaprimila je vaš zahtjev pod gore navedenim brojem kojim pozivate da se sukladno odredbi čl. 58. st. 3. Zakona o istraživanju i eksploataciji ugljikovodika (Narodne novine, br. 52/18, 52/19, 30/21) dostave posebni uvjeti, ograničenja i suglasnosti na granice predloženog istražnog prostora „Sječe“.

Na prijedlog Agencije za ugljikovodike, ovo Ministarstvo ocijenilo je da na predloženom istražnom prostoru „Sječe“ (ukupne površine 46,84 km<sup>2</sup>) postoji potreba za utvrđivanjem pojedinačnih rezervi geotermalnih voda iz kojih se može koristiti akumulirana toplina u energetske svrhe te za utvrđivanjem njihove gospodarske iskoristivosti, stoga je sukladno odredbi članka 55. stavka 2. Zakona o istraživanju eksploataciji ugljikovodika donijelo Odluku o provođenju nadmetanja za odabir najpovoljnijeg ponuditelja za istraživanje geotermalnih voda u istražnom prostoru „Sječe“ radi izdavanja dozvole za pridobivanje geotermalnih voda, KLASA: 310-01/22-03/12, URBROJ: 517-07-3-2-22-2, od 14. veljače 2022. Uz zahtjev je dostavljen i pregledni zemljovid predloženog istražnog prostora geotermalnih voda „Sječe“.

Uvidom u dostavljenu dokumentaciju Uprava za zaštitu prirode daje sljedeće očitovanje. U smislu posebnog propisa iz sektorskog područja zaštite prirode (Zakon o zaštiti prirode, Narodne novine, br. 80/13, 15/18, 14/19, 127/19, u daljnjem tekstu: Zakon) ne postoje posebni uvjeti ili ograničenja koja bi bila primjenjiva pri provođenju nadmetanja za odabir najpovoljnijeg ponuditelja za istraživanje geotermalnih voda na pojedinom istražnom prostoru. Sukladno odredbama Zakona, posebni uvjeti, dopuštenja ili ograničenja izdaju se tijekom provođenja određenih postupaka (npr: izdavanja uvjeta i potvrda za zahvat za koji je prema posebnim propisima iz područja prostornog uređenja i posebnim propisima iz područja gradnje potrebno ishoditi akt za građenje – čl. 23. i 143. Zakona, izdavanje dopuštenja/uvjeta zaštite prirode za zahvat u zaštićenom području za koji nije potrebno ishoditi akt kojim se odobrava građenje prema posebnom propisu kojim se uređuje gradnja – čl. 144. Zakona, provedba postupka ocjene prihvatljivosti zahvata za ekološku mrežu – čl. 24. – 44. Zakona, i dr.).

Slijedom iznijetog ova Uprava ne može izdati tražene posebne uvjete, ograničenja i/ili suglasnost.

Da li se predloženi istražni prostor nalazi unutar zaštićenog područja ili područja ekološke mreže Natura 2000 može se provjeriti putem Informacijskog sustava zaštite prirode (poveznica: <http://www.bioportal.hr/gis/>), a u daljem razvoju projekta i provedbi postupaka propisanih posebnim propisima, a koji su obvezujući i za zahvate pridobivanje geotermalnih voda, utvrdit će se posebni uvjeti i/ili eventualna ograničenja.

Preporuka ove Uprave je da se iz svih istražnih prostora isključe područja koja su temeljem odredbi Zakona, zaštićena u kategoriji strogog rezervata i nacionalnog parka jer su u tim kategorijama zaštite zabranjene gospodarske i druge djelatnosti, kao i područja u kategoriji posebnog rezervata jer u toj kategoriji zaštite nisu dopušteni zahvati i djelatnosti koje mogu narušiti svojstva zbog kojih je rezervat proglašen.

Predmetni istražni prostor „Sječe“ ne nalazi se unutar područja ekološke mreže niti unutar zaštićenog područja temeljem odredbi Zakona o zaštiti prirode.

S poštovanjem,



A.B



REPUBLIKA HRVATSKA  
MINISTARSTVO KULTURE I MEDIJA

KLASA: 612-08/22-01/0358  
URBROJ: 532-05/4-22-4  
Zagreb, 23. veljače 2022.

REPUBLIKA HRVATSKA  
MZOE

Primljeno	1.3.2022.	
Klasifikacijska oznaka	Org. jed.	
310-01/22-03/12	07-3	
Urudžbeni broj	Pril.	Vrij.
532-22-11	0	0,00



**Ministarstvo gospodarstva i održivog razvoja**

**Radnička cesta 80**

**10 000 Zagreb**

**Predmet: Provođenje nadmetanja za odabir najpovoljnijeg ponuditelja za istraživanje  
geotermalnih voda u istražnom prostoru „Sječe“ radi izdavanja dozvole za pridobivanje  
geotermalnih voda - očitovanje, daje se**

Poštovani,

povodom vašeg zahtjeva za izdavanje posebnih uvjeta, ograničenja i suglasnosti vezano za provođenje nadmetanja za odabir najpovoljnijeg ponuditelja za istraživanje geotermalnih voda u istražnom prostoru „Sječe“ radi izdavanja dozvole za pridobivanje geotermalnih voda (Klasa: 310-01/22-03/12, od 14. veljače 2022.) Ministarstvo kulture i medija očitije se kako slijedi:

Prema dosadašnjim stručnim saznanjima, područje predmetnog zahvata bogato je arheološkim nalazištima iz svih perioda prapovijesti i povijesti kojima u ovom trenutku nije precizno poznata rasprostranjenost i datacija.

Stoga se u provođenju istraživanja geotermalnih voda za predmetno područje primjenjuje članak 45. Zakona o zaštiti i očuvanju kulturnih dobara (NN 69/99, 151/03, 157/03, 100/04, 87/09, 88/10, 61/11, 25/12, 136/12, 157/13, 152/14, 98/15, 44/17, 90/18, 32/20, 62/20, 117/21) prema kojem, ukoliko se prilikom obavljanja bilo kakvih zemljanih radova naiđe na arheološke nalaze ili nalazište; radove je potrebno prekinuti i bez odlaganja obavijestiti nadležno tijelo Ministarstva kulture i medija, Konzervatorski odjel u Osijeku.

S poštovanjem,



Na znanje:  
1. Kabinet ministrice, ovdje  
2. Konzervatorski odjel u Osijeku



REPUBLIKA HRVATSKA  
MINISTARSTVO KULTURE I MEDIJA

**KLASA: 612-08/22-01/0358**

**URBROJ: 532-05/4-22-4**

**Zagreb, 23. veljače 2022.**

**Ministarstvo gospodarstva i održivog razvoja**

**Radnička cesta 80**

**10 000 Zagreb**

**Predmet: Provođenje nadmetanja za odabir najpovoljnijeg ponuditelja za istraživanje  
geotermalnih voda u istražnom prostoru „Sječe“ radi izdavanja dozvole za pridobivanje  
geotermalnih voda - očitovanje, daje se**

Poštovani,

povodom vašeg zahtjeva za izdavanje posebnih uvjeta, ograničenja i suglasnosti vezano za provođenje nadmetanja za odabir najpovoljnijeg ponuditelja za istraživanje geotermalnih voda u istražnom prostoru „Sječe“ radi izdavanja dozvole za pridobivanje geotermalnih voda (Klasa: 310-01/22-03/12, od 14. veljače 2022.) Ministarstvo kulture i medija očitije se kako slijedi:

Prema dosadašnjim stručnim saznanjima, područje predmetnog zahvata bogato je arheološkim nalazištima iz svih perioda prapovijesti i povijesti kojima u ovom trenutku nije precizno poznata rasprostranjenost i datacija.

Stoga se u provođenju istraživanja geotermalnih voda za predmetno područje primjenjuje članak 45. Zakona o zaštiti i očuvanju kulturnih dobara (NN 69/99, 151/03, 157/03, 100/04, 87/09, 88/10, 61/11, 25/12, 136/12, 157/13, 152/14, 98/15, 44/17, 90/18, 32/20, 62/20, 117/21) prema kojem, ukoliko se prilikom obavljanja bilo kakvih zemljanih radova naiđe na arheološke nalaze ili nalazište; radove je potrebno prekinuti i bez odlaganja obavijestiti nadležno tijelo Ministarstva kulture i medija, Konzervatorski odjel u Osijeku.

S poštovanjem,



Na znanje:

1. Kabinet ministrice, ovdje
2. Konzervatorski odjel u Osijeku



REPUBLIKA HRVATSKA  
Ministarstvo mora, prometa  
i infrastrukture

Uprava za cestovni promet, cestovnu infrastrukturu  
i inspekciju

KLASA: 310-01/22-01/6  
URBROJ: 530-08-1-1-22-5  
Zagreb, 17. ožujka 2022. godine

REPUBLIKA HRVATSKA  
MZOE

Primljeno	22.3.2022.	
Klasifikacijska oznaka	Org. jed.	
310-01/22-03/12	07-3	
Urudžbeni broj	Pril.	Vrij.
530-22-24	0	0,00



MINISTARSTVO GOSPODARSTVA  
I ODRŽIVOG RAZVOJA

Radnička cesta 80  
10000 Zagreb

**PREDMET: Provođenje nadmetanja za odabir najpovoljnijeg ponuditelja za istraživanje geotermalnih voda u istražnom prostoru „Sječce“ radi izdavanja dozvole za pridobivanje geotermalnih voda -odgovor, daje se**

**Veza: Vaš zahtjev, KLASA: 310-01/22-03/12; URBROJ: 517-07-3-2-22-4 od 14.02.2022.**

Poštovani,

zaprimili smo Vaš, gore navedeni, zahtjev koji se odnosi na izdavanje posebnih uvjeta, ograničenja i suglasnosti na granice predloženih istražnih prostora za istraživanje geotermalnih voda, na koji ogovaramo kako slijedi:

Temeljem čl. 55. Zakona o cestama („Narodne novine“ br.: 84/11., 18/13., 22/13., 54/13., 148/13., 92/14., 110/19. i 144/21.) propisan je zaštitni pojas javnih cesta koji se mjeri od vanjskog ruba zemljišnog pojasa tako da je širok sa svake strane :

- autoceste, 40 m,
- brze ceste u smislu zakona kojim se uređuje sigurnost prometa na cestama, 40 m,
- državne ceste, 25 m,
- županijske ceste, 15 m,
- lokalne ceste, 10 m.

Zabranjeno je poduzimati bilo kakve radove ili radnje u zaštitnom pojasu javne ceste bez suglasnosti pravne osobe koja upravlja javnom cestom ako bi ti radovi ili radnje mogli

nanijeti štetu javnoj cesti, kao i ugrožavati ili ometati promet na njoj te povećati troškove održavanja javne ceste. U suglasnosti se određuju uvjeti za obavljanje tih radova ili radnji.

S poštovanjem,



Prilozi:

1. Očitovanje, Hrvatske ceste d.o.o., Poslovna jedinica Osijek
2. Posebni uvjeti ŽUC Osječko-baranjske županije



**UPRAVA ZA CESTE**  
**OSJEČKO-BARANJSKE ŽUPANIJE**  
Vijenac I. Meštrovića 14e, 31000 Osijek

OIB: 41141753016 Tel: 031/251-520  
MB: 1281127 Fax: 031/251-530  
PP 87 Mail: zuc-obz@zuc-obz.hr  
Mob: 091/206-4226 Web: www.zuc-obz.hr

DM  
3.3.2022  
jt

KLASA: 340-01/22-01/60  
URBROJ: 2158-144/2-22/609  
Osijek, 28.02.2022.

Republika Hrvatska  
530-MMPI

Primljeno	03.03.2022	
Klasifikacijska oznaka	Org. jed.	
310-01/22-01/6	08-1-1	
Urudžbeni broj	Prih.	Vrij.
2158-22-3	0	0,00



**REPUBLIKA HRVATSKA**  
**Ministarstvo mora, prometa**  
**i infrastrukture**

Uprava za cestovni promet,  
cestovnu infrastrukturu i inspekciju  
Prisavlje 14, 10 000 Zagreb

**Predmet: Provođenje nadmetanja za odabir najpovoljnijeg ponuditelja za istraživanje geotermalnih voda u istražnom prostoru „Sječe“ radi izdavanja dozvole za pridobivanje geotermalnih voda**

-očitovanje

Poštovani,

dana 25.02.2022. godine smo zaprimili Vaš dopis (KLASA: 310-01/22-01/6, URBROJ: 530-08-1-1-22-2 od 21.veljače 2021. godine), sa zamolbom za dostavu očitovanja u vezi s provođenjem nadmetanja za odabir najpovoljnijeg ponuditelja za istraživanje geotermalnih voda u istražnom prostoru „Sječe“ radi izdavanja dozvole za pridobivanje geotermalnih voda.

Za vrijeme radova na istraživanju geotermalnih voda potrebno je pridržavati se važećeg **Zakona o cestama** ( NN 84/11, 22/13, 54/13, 148/13, 92/14, 110/19, 144/21), **Zakona o sigurnosti prometa na cestama** (NN 67/08, 48/10, 74/11, 80/13, 158/13, 92/14, 64/15, 108/17, 70/19, 42/20), **te Zakona o gradnji** (NN 153/13, 20/17, 39/19, 125/19).

S poštovanjem,

Dostaviti:  
Služba 2x



KLASA: 023-03/22-01/23  
URBROJ: 345-910-911-553/494-22-2 KJ  
Osijek, 08.03.2022.

Republika Hrvatska 530-MMP1		
Primljeno	14.03.2022	
Klasifikacijska oznaka	Org. jed.	
310-01/22-01/6	08-1-1	
Urudžbeni broj	Pril.	Vrij.
378-22-4	0	0,00

**MINISTARSTVO MORA, PROMETA I  
INFRASTRUKTURE**  
Uprava za cestovni promet, cestovnu  
infrastrukturu i inspekciju  
**10000 Zagreb**  
**Prisavlje 14****PREDMET: Istraživanje geotermalnih voda u istražnom prostoru „Sječe“**  
- očitovanje, daje se

U svezi vašeg zahtjeva klasa: 310-01/22-01/6, urbroj: 530-08-1-1-22-2, Zagreb od 21.02.2022. godine, za dostavljanje posebnih uvjeta, ograničenja i suglasnosti u postupku provođenja nadmetanja za odabir najpovoljnijeg ponuditelja za istraživanje geotermalnih voda u istražnom prostoru „Sječe“ ukupne površine 46,84 km<sup>2</sup>, a vezano za zahtjev Ministarstva gospodarstva i održivog razvoja klasa: 310-01/22-03/12, urbroj: 517-07-3-2-22-4, Zagreb od 14.02.2022. godine, dostavljamo slijedeće očitovanje;

Uvidom u zemljovid predloženog istražnog prostora „Sječe“ prema dostavljenim koordinatnim vršnim točkama, utvrdili smo da unutar predmetnog obuhvata nema postojećih ni planiranih državnih cesta.

S poštovanjem,

Izradila:

Ksenija Jurišić, dipl.ing.građ.

Rukovoditelj Poslovne jedinice Osijek:

Goran Martinović, dipl.ing.građ.



Na znanje:

1. TI Osijek-UTP, ovdje

**Hrvatske ceste d.o.o. za upravljanje, građenje i održavanje državnih cesta**Vončinina 3, 10 000 Zagreb | +385 1 4722 555 | javnost@hrvatske-ceste.hr | www.hrvatske-ceste.hr  
Trgovački sud u Zagrebu | MBS 080391653 | MB 1554972 | Temeljni kapital: 107.384.800,00 kuna, uplaćen u cijelosti.  
OIB 55545787885 | Uprava: Josip Škorić, predsjednik | Senko Bošnjak  
Privredna banka Zagreb d.d., Radnička cesta 50, Zagreb | IBAN: HR67 2340 0091 1002 3190 2





REPUBLIKA HRVATSKA  
Ministarstvo mora, prometa  
i infrastrukture

KLASA: 310-01/22-01/5  
URBROJ: 530-06-1-1-22-4  
Zagreb, 10. ožujka 2022. godine

REPUBLIKA HRVATSKA  
MZOE

Primljeno	17.3.2022.	
Klasifikacijska oznaka	Org. jed.	
310-01/22-03/12	07-3	
Urudžbeni broj	Pril.	Vrij.
530-22-20	0	0,00

REF  
517 - 111115  
1 11

Primljeno:	
Klasifikacijska:	
Urudžbeni broj:	Vrij.



MINISTARSTVO GOSPODARSTVA  
I ODRŽIVOG RAZVOJA  
Ul. Grada Vukovara 78, 10 000 Zagreb

**PREDMET:** Provođenje nadmetanja za odabir najpovoljnijeg ponuditelja za istraživanje geotermalnih voda u istražnom prostoru „Sječe” radi izdavanja dozvole za pridobivanje geotermalnih voda  
- suglasnost, daje se

**VEZA:** KLASA: 310-01/22-03/12, URBROJ: 517-07-3-2-22-4, od 14. veljače 2022. godine

Poštovani,

Uprava za željezničku infrastrukturu i promet ovog Ministarstva zaprimila je vaš zahtjev za dostavom posebnih uvjeta, ograničenja ili suglasnosti na granice istražnog prostora geotermalnih voda u istražnom prostoru „Sječe” kojeg ste nam uputili sukladno stavku 3. članka 58. Zakona o istraživanju i eksploataciji ugljikovodika (NN 52/18, 52/19, 30/21).

Slijedom navedenog, Uprava za željezničku infrastrukturu i promet daje suglasnost na granice predloženog istražnog prostora. Naime, predmetni prostor nalazi se izvan pružnog pojasa s lijeve strane željezničke pruge L207 Bizovac – Belišće na udaljenostima većim od 6 km.

S poštovanjem,

DRŽAVNI TAJNIK

dr. sc. Alen Gospočić



A.B.



**REPUBLIKA HRVATSKA  
MINISTARSTVO POLJOPRIVREDE**

10000 Zagreb, Planinska 2a

KLASA: 310-34/22-01/4  
URBROJ: 525-11/0567-22-2  
Zagreb, 18. veljače 2022.

REPUBLIKA HRVATSKA  
MZOE

Primljeno	28.2.2022.	
Klasifikacijska oznaka	Org. led.	
310-01/22-03/12	07-3	
Urudžbeni broj	Pril.	Vrij.
525-22-10	0	0,00



**MINISTARSTVO GOSPODARSTVA  
I ODRŽIVOG RAZVOJA**  
Radnička cesta 80, 10 000 Zagreb

**PREDMET: Provođenje nadmetanja za odabir najpovoljnijeg ponuditelja za istraživanje geotermalnih voda u istražnom prostoru „Sječe“ radi izdavanja dozvole za pridobivanje geotermalnih voda**  
*- suglasnost i ograničenja, dostavljaju se*

Poštovani,

ovo Ministarstvo na temelju članka 2. stavka 3. Zakona o šumama („Narodne novine“, broj 68/18., 115/18., 98/19., 32/20. i 145/20.) te članka 58. stavka 3. Zakona o istraživanju i eksploataciji ugljikovodika („Narodne novine“, broj 52/18., 52/19. i 30/21.) daje suglasnost na granice istražnog prostora „Sječe“ radi izdavanja dozvole za pridobivanje geotermalnih voda.

Isto tako, dostavljamo vam ograničenja na zahvat u prostoru, ako se isti planira na šumi i šumskome zemljištu u vlasništvu Republike Hrvatske. Istraživanje geotermalnih voda nije dopušteno na površinama šuma posebne namjene. U zaštitnim šumama, isto je prihvatljivo ako se predmetna istraživanja obavljaju samo izvan dijela u kojemu su iste zbog svoje specifičnosti proglašene zaštitnim šumama temeljem Zakona o šumama, dok u gospodarskim šumama nemamo posebnih ograničenja.

Ova suglasnost nema utjecaja na mogućnost, način i uvjete rješavanja imovinskopravnih odnosa na nekretninama u vlasništvu Republike Hrvatske, obuhvaćenim šumskogospodarskim područjem Republike Hrvatske, unutar istražnog prostora „Sječe“ niti odabrani ponuditelj za istraživanje geotermalnih voda može isticati prema Republici Hrvatskoj obveznopravni i/ili stvarnopravni zahtjev po bilo kojoj osnovi.

Odabrani ponuditelj obvezuje se naknadno riješiti imovinskopravne poslove s vlasnikom nekretnina.

S poštovanjem,



DOSTAVITI:

1. Naslovu
2. U spis predmeta.



REPUBLIKA HRVATSKA  
MINISTARSTVO OBRANE  
ZAGREB

UPRAVA ZA MATERIJALNE RESURSE  
SEKTOR ZA VOJNU INFRASTRUKTURU  
I ZAŠTITU OKOLIŠA

KLASA: 325-01/22-01/1

URBROJ: 512M3-020103-22-7

Zagreb, 23. veljače 2022.

REPUBLIKA HRVATSKA  
MZOE

Primljeno	25.2.2022.	
Klasifikacijska oznaka	Org. jed.	
310-01/22-03/12	07-3	
Urudžbeni broj	Pril.	Vrij.
512-22-8	0	0,00



MINISTARSTVO GOSPODARSTVA I  
ODRŽIVOG RAZVOJA  
10 000 ZAGREB, Radnička cesta 80

**PREDMET:** Provođenje nadmetanja za odabir najpovoljnijeg ponuditelja za istraživanje geotermalnih voda u istražnom prostoru „Sječe“ radi izdavanja dozvole za pridobivanje geotermalnih voda - suglasnost, dostavlja se,-

**VEZA:** vaš akt KLASA: 310-01/22-03/12, URBROJ:517-07-3-22-4 od 14. veljače 2022.

Poštovani,

nastavno na zahtjev iz veze predmeta, a s obzirom kako obuhvat istražnog prostora „Sječa“ ne ulazi u zone posebne namjene za potrebe obrane, kao ni u sigurnosne i zaštitne zone oko vojnih lokacija i građevina, obavještavamo vas da iz područja naše nadležnosti nemamo posebnih uvjeta za provedbu geotermalnih istraživanja u predmetnom istražnom prostoru.

VG

NACELNIK SEKTORA

pukovnik  
Marijan Cvok



Dostaviti:

- naslovu
- pismohrana, ovdje



REPUBLIKA HRVATSKA  
**MINISTARSTVO UNUTARNJIH POSLOVA**  
RAVNATELJSTVO CIVILNE ZAŠTITE

KLASA: 810-01/20-01/21  
URBROJ: 511-01-322-22-78  
Zagreb, 18. ožujka 2022.

REPUBLIKA HRVATSKA  
MZOE

Primljeno	23.3.2022.	
Klasifikacijska oznaka	Org. jed.	
310-01/22-03/12	07-3	
Uredžbeni broj	Pril.	Vrij.
511-22-23	0	0,00



**MINISTARSTVO GOSPODARSTVA  
I ODRŽIVOG RAZVOJA**  
Državni tajnik Ivo Milatić

**PREDMET: Provođenje nadmetanja za odabir najpovoljnijeg ponuditelja za istraživanje geotermalnih voda u istražnom području "Sječe" radi izdavanje dozvole za pridobivanje geotermalnih voda,**  
- odgovor, dostavlja se

**Veza: Vaša KLASA: 310-01/22-03/12, URBROJ: 517-07-3-2-22-4, od 14.02.2022.**

Poštovani,

Sukladno dopisu iz veze u postupku provođenja nadmetanja za odabir najpovoljnijeg ponuditelja za istraživanje geotermalnih voda u istražnom prostoru „Sječe“ radi izdavanja dozvole za pridobivanje geotermalnih voda prema važećim propisima nemamo posebnih uvjeta, te nemamo primjedbi na granice predloženog istražnog prostora.

S poštovanjem,



Dostaviti:

1. Naslovu
2. pismohrani, ovdje



REPUBLIKA HRVATSKA  
OSJEČKO – BARANJSKA ŽUPANIJA  
OPĆINA MAGADENOVAC  
OPĆINSKI NAČELNIK

KLASA: 310-01/22-01/1  
URBROJ: 2158-26-03-22-2  
Magadenovac, 09. ožujka, 2022. godine

REPUBLIKA HRVATSKA  
MZOE

Primljeno	9.3.2022.	
Klasifikacijska oznaka	Org. jed.	
310-01/22-03/12	07-3	
Urudžbeni broj	Pril.	Vrij.
2158-22-18	0	0,00



MINISTARSTVO GOSPODARSTVA I  
ODRŽIVOG RAZVOJA  
Uprava za energetiku  
Sektor za naftno rudarstvo i geotermalne vode  
za energetske svrhe  
ZAGREB

**PREDMET: Provođenje nadmetanja za odabir najpovoljnijeg ponuditelja za istraživanje geotermalnih voda u istražnom prostoru „Sječce“ radi izdavanja dozvole za pridobivanje geotermalnih voda**  
- Posebni uvjeti, ograničenja i suglasnosti, dostavljaju se

veza vaš broj: KLASA: 310-01/22-03/12  
URBROJ: 517-07-3-2-22-4, od 14. veljače 2022.

Poštovani,

u predmetu Provođenje nadmetanja za odabir najpovoljnijeg ponuditelja za istraživanje geotermalnih voda u istražnom prostoru „Sječce“ radi izdavanja dozvole za pridobivanje geotermalnih voda, a uvidom u priloženi Zemljovid predloženog istražnog prostora „Sječce“, očitujemo se da smo **suglasni s granicama predloženog istražnog prostora te nemamo posebnih uvjeta i ograničenja.**

S poštovanjem,



## Snježana Popović

---

**Pošiljatelj:** Otprema MINGOR  
**Poslano:** 9. ožujka 2022. 13:35  
**Primatelj:** Snježana Popović  
**Predmet:** FW: Provođenje nadmetanja za odabir najpovoljnijeg ponuditelja za istraživanje geotermalnih voda u istražnom prostoru „Sječce“ \_posebni uvjeti, ograničenja i suglasnosti, traže se  
**Privici:** Suglasnost.pdf



REPUBLIKA HRVATSKA / REPUBLIC OF CROATIA  
Ministarstvo gospodarstva i održivog razvoja

### Pisarnica

Radnička cesta 80  
10 000 Zagreb

e-mail: [otprema@mingor.hr](mailto:otprema@mingor.hr)

<https://mingor.gov.hr/>



Razmislite o ispisu ove elektronske pošte, čuvajte prirodu.

IZJAVA O ODRICANJU OD ODGOVORNOSTI: Ova elektronička poruka može sadržavati osjetljive, povjerljive i/ili povlaštene informacije te je namijenjena isključivo naznačenom primatelju i/ili grupi primatelja. Ako ste je primili pogreškom, molimo Vas da o tome odmah obavijestite pošiljatelja te da izvornu poruku i sve njene priloge odmah, bez čitanja, trajno izbrišete. Neovlaštena uporaba, distribucija, otkrivanje, umnožavanje ili izmjena ove poruke je zabranjena. Sadržaj, stavovi i mišljenja izneseni u poruci su autori i ne predstavljaju nužno službeni stav Ministarstva gospodarstva i održivog razvoja. Budući da komunikacija putem interneta spada u otvoreni način razmjene informacija, Ministarstvo gospodarstva i održivog razvoja ne prihvaća nikakvu odgovornost za eventualnu štetu nastalu primitkom ove poruke i svih njezinih priloga.

DISCLAIMER: This email may contain sensitive, confidential and/or privileged information and is intended only for the recipient and/or group of recipients to which it is addressed. If you received this in error, please immediately notify the sender and permanently delete the original email and any attachments, without reading them. Any unauthorized use, dissemination, disclosure, copying of or change to this email is prohibited. The content, views and opinions expressed in this email are those of the sender only and do not necessarily represent the official views of the Ministry of Economy and Sustainable Development. As internet communication is an open form of information exchange, the Ministry of Economy and Sustainable Development excludes all liability for any loss or damage arising from the receipt of this message and any of its attachments.

**From:** Općina Magadenovac [mailto:opcina.magadenovac@os.t-com.hr]  
**Sent:** Wednesday, March 09, 2022 1:26 PM  
**To:** Otprema MINGOR <Otprema@mingor.hr>  
**Subject:** Re: Provođenje nadmetanja za odabir najpovoljnijeg ponuditelja za istraživanje geotermalnih voda u istražnom prostoru „Sječce“ \_posebni uvjeti, ograničenja i suglasnosti, traže se

**\*\*\* Ova poruka sadrži poveznicu, molimo obratite posebnu pozornost da li poveznica vodi tamo gdje očekujete jer bi ista mogla biti ZLONAMIJERNA. \*\*\***

Poštovani,

u prilogu šaljem traženu suglasnost.

Istu dostavljamo i poštom.

S poštovanjem,

OPĆINA MAGADENOVAC

On 16.02.2022. 12:31, Otprema MINGOR wrote:

Poštovani,  
dostavljamo Vam dopis u prilogu.  
S poštovanjem,

REPUBLIKA HRVATSKA / REPUBLIC OF CROATIA  
Ministarstvo gospodarstva i održivog razvoja

Pisarnica  
Radnička cesta 80  
10 000 Zagreb

e-mail: [otprema@mingor.hr](mailto:otprema@mingor.hr)  
<https://mingor.gov.hr/>

Razmislite o ispisu ove elektronske pošte, čuvajte prirodu.

IZJAVA O ODRICANJU OD ODGOVORNOSTI: Ova elektronička poruka može sadržavati osjetljive, povjerljive i/ili povlaštene informacije te je namijenjena isključivo naznačenom primatelju i/ili grupi primatelja. Ako ste je primili pogreškom, molimo Vas da o tome odmah obavijestite pošiljatelja te da izvornu poruku i sve njene priloge odmah, bez čitanja, trajno izbrišete. Neovlaštena uporaba, distribucija, otkrivanje, umnožavanje ili izmjena ove poruke je zabranjena. Sadržaj, stavovi i mišljenja izneseni u poruci su autorovi i ne predstavljaju nužno službeni stav Ministarstva gospodarstva i održivog razvoja. Budući da komunikacija putem interneta spada u otvoreni način razmjene informacija, Ministarstvo gospodarstva i održivog razvoja ne prihvaća nikakvu odgovornost za eventualnu štetu nastalu primitkom ove poruke i svih njezinih priloga.

DISCLAIMER: This email may contain sensitive, confidential and/or privileged information and is intended only for the recipient and/or group of recipients to which it is addressed. If you received this in error, please immediately notify the sender and permanently delete the original email and any attachments, without reading them. Any unauthorized use, dissemination, disclosure, copying of or change to this email is prohibited. The content, views and opinions expressed in this email are those of the sender only and do not necessarily represent the official views of the Ministry of Economy and Sustainable Development. As internet communication is an open form of information exchange, the Ministry of Economy and Sustainable Development excludes all liability for any loss or damage arising from the receipt of this message and any of its attachments.

--  
**Općina Magadenovac**  
Školska 1  
31542 Magadenovac

t: +385 (0) 31 647 165; +385 (0) 31 647 170

f: +385 (0) 31 647 123

e: [opcina.magadenovac@os.t-com.hr](mailto:opcina.magadenovac@os.t-com.hr)

w: [www.magadenovac.hr](http://www.magadenovac.hr)





A.B.

**REPUBLIKA HRVATSKA**  
**OSJEČKO-BARANJSKA ŽUPANIJA**  
**OPĆINA MARIJANCI**  
**OPĆINSKI NAČELNIK**

KLASA: 310-04/22-01/01  
URBROJ: 2158-27-02-22-02  
Marijanci, 17. veljača 2022. godine

REPUBLIKA HRVATSKA  
MZOE

Primljeno	28.2.2022.	
Klasifikacijska oznaka	Org. jed.	
310-01/22-03/12	07-3	
Uredžbeni broj	Pril.	Vrij.
2115-22-9	0	0,00



**MINISTARSTVO GOSPODARSTVA**  
**I ODRŽIVOG RAZVOJA**

**PREDMET: Suglasnost na granice predloženog istražnog prostora "Sječe"**  
- daje se

Poštovani,

Temeljem Vašeg zahtjeva od 14. veljače 2022. godine (KLASA: 310-01/22-03/12, URBROJ: 517-07-3-2-22-4), ovim putem Općina Marijanci daje suglasnost na granice predloženog istražnog prostora "Sječe" ukupne površine 46,84 km<sup>2</sup> sukladno koordinatama utvrđenim u istom zahtjevu te priloženom zemljovidu predloženog istražnog prostora "Sječe".

S poštovanjem,

**OPĆINSKI NAČELNIK**  
**DARKO DORKIĆ**





A.B.



REPUBLIKA HRVATSKA  
OSJEČKO-BARANJSKA ŽUPANIJA  
UPRAVNI ODJEL ZA PROSTORNO UREĐENJE,  
GRADITELJSTVO I ZAŠTITU OKOLIŠA

REPUBLIKA HRVATSKA  
MZOE

Primljeno	8.3.2022.	
Klasifikacijska oznaka	Org. jed.	
310-01/22-03/12	07-3	
Urudžbeni broj	Pril.	Vrij.
2158-22-16	0	0,00



KLASA: 352-01/22-01/3  
URBROJ: 2158-16-03/04-22-2  
Osijek, 7. ožujka 2022.

MINISTARSTVO GOSPODARSTVA  
I ODRŽIVOG RAZVOJA  
RADNIČKA CESTA 80  
10000 ZAGREB

**PREDMET:** Provođenje nadmetanja za odabir najpovoljnijeg ponuditelja za istraživanje geotermalnih voda u istražnom prostoru „Sječe“ radi izdavanja dozvole za pridobivanje geotermalnih voda,  
- očitovanje, daje se

Upravni odjel za prostorno uređenje, graditeljstvo i zaštitu okoliša Osječko-baranjske županije zaprimio je vaš zahtjev, KLASA: 310-01/22-03/12, URBROJ: 517-07-3-2-22-4, od 14. veljače 2022., za davanje posebnih uvjeta, ograničenja i suglasnosti na granice predloženog istražnog prostora geotermalnih voda „Sječe“ ukupne površine 46,84 km<sup>2</sup>.

Uvidom u dostavljeni pregledni zemljovid predloženog istražnog prostora geotermalnih voda „Sječe“, ovaj Upravni odjel za predmetni zahvat nema posebnih uvjeta i ograničenja te je suglasan s granicama istražnog prostora.



Viša savjetnica za zaštitu okoliša  
Alma Keglević



**UPRAVA ZA CESTE**  
**OSJEČKO-BARANJSKE ŽUPANIJE**  
Vijenac I. Meštrovića 14e, 31000 Osijek

**OIB:** 41141753016 **Tel:** 031/251-520  
**MB:** 1281127 **Fax:** 031/251-530  
**PP 87** **Mail:** zuc-obz@zuc-obz.hr  
**Mob:** 091/206-4226 **Web:** www.zuc-obz.hr

A, B,

KLASA: 340-01/22-01/60  
URBROJ: 2158-144/2-22/609  
Osijek, 28.02.2022.

REPUBLIKA HRVATSKA  
MZOE

Primljeno	28.2.2022.	
Klasifikacijska oznaka	Org. jed.	
310-01/22-03/12	07-3	
Uredžbeni broj	Pril.	Vrij.
2158-22-12	0	0,00

**REPUBLIKA HRVATSKA**  
**Ministarstvo mora, prometa**  
**i infrastrukture**

Uprava za cestovni promet,  
cestovnu infrastrukturu i inspekciju  
Prisavlje 14, 10 000 Zagreb



**Predmet:** **Provođenje nadmetanja za odabir najpovoljnijeg ponuditelja za istraživanje geotermalnih voda u istražnom prostoru „Sječe“ radi izdavanja dozvole za pridobivanje geotermalnih voda**  
-očitovanje

Poštovani,

dana 25.02.2022. godine smo zaprimili Vaš dopis (KLASA: 310-01/22-01/6, URBROJ: 530-08-1-1-22-2 od 21.veljače 2021. godine), sa zamolbom za dostavu očitovanja u vezi s provođenjem nadmetanja za odabir najpovoljnijeg ponuditelja za istraživanje geotermalnih voda u istražnom prostoru „Sječe“ radi izdavanja dozvole za pridobivanje geotermalnih voda.

Za vrijeme radova na istraživanju geotermalnih voda potrebno je pridržavati se važećeg **Zakona o cestama** ( NN 84/11, 22/13, 54/13, 148/13, 92/14, 110/19, 144/21), **Zakona o sigurnosti prometa na cestama** (NN 67/08, 48/10, 74/11, 80/13, 158/13, 92/14, 64/15, 108/17, 70/19, 42/20), **te Zakona o gradnji** (NN 153/13, 20/17, 39/19, 125/19).

S poštovanjem,

Dostaviti:  
Služba 2x

Ravnateljica:  
  
Lejla Sevo, dipl. iur.  


## PRILOG II. – OBRAZAC BANKARSKE GARANCIJE ZA OZBILJNOST PONUDE

[ Banka, adresa ]

Ministarstvo gospodarstva i održivog  
razvoja

Radnička cesta 80

10000 Zagreb

Zagreb, dd.mm. 2022.

[Banka, adresa, OIB] (u daljnjem tekstu: Banka) izdaje po nalogu i za račun [ponuditelj, adresa, OIB] (u daljnjem tekstu: Nalogodavac), a u korist Ministarstva gospodarstva i održivog razvoja, Zagreb, Radnička cesta 80, OIB: 19370100881 (u daljnjem tekstu: Korisnik garancije) sljedeću

### **G A R A N C I J U br. [·]**

za ozbiljnost ponude

1. Banka je upoznata da Nalogodavac podnosi ponudu u postupku nadmetanja radi odabira najpovoljnijeg ponuditelja za istraživanje geotermalnih voda u istražnom prostoru „Sječće“ radi izdavanja dozvole za pridobivanje geotermalnih voda u energetske svrhe, prema Dokumentaciji za nadmetanje, KLASA: 310-34/21-01/08, URBROJ: 405-01/01-22-5, od 28. prosinca 2022. godine objavljene od strane Agencije za ugljikovodike.
2. Ovom Garancijom Banka se obvezuje Korisniku garancije da će neopozivo, bezuvjetno i na prvi poziv isplatiti iznos od 100.000,00 EUR (slovima: stotisuća eura) ako Nalogodavac odustane od obvezujuće ponude u roku njezine valjanosti, ako u ponudi iznese neistiniti iskaz ili dokaz, ako u ostavljenom roku ne dostavi dopunu ili pojašnjenje ponude te ako u propisanom roku iz izdane dozvole ne dostavi garanciju za uredno izvršenje obveza istražnog razdoblja ili garanciju za sanaciju istražnog prostora.
3. Banka će uz uvjete iz ove Garancije, isplatiti garantirani iznos djelomično ili u cijelosti na temelju pisanog zahtjeva Korisnika garancije za plaćanje u kojem će biti navedena jedna ili više okolnosti na osnovu kojih se traži isplata po Garanciji, bez obveze Korisnika garancije da obrazlaže svoj zahtjev, a pri čemu iznos koji se zahtjeva za

plaćanje nije drugačije plaćen, izravno ili neizravno, od strane Nalogodavca ili u njegovo ime.

Zahtjev Korisnika garancije za plaćanje mora biti potpisan od strane osobe ovlaštene za zastupanje Korisnika Garancije.

4. Ova Garancija stupa na snagu danom izdavanja i vrijedi do dd.mm.gggg. ili do povrata originala Garancije Banci, ovisno što nastupi ranije, a svaki zahtjev za plaćanje prema ovoj Garanciji, u skladu s točkom 2. i 3. ove Garancije, mora biti zaprimljen u Banci unutar tog roka. Zahtjev za plaćanje podnosi se u naprijed navedenom roku na adresu [ · ]. Plaćanje po sukladnom zahtjevu za plaćanje biti će izvršeno u roku od 8 (osam) radnih dana od primitka zahtjeva.

Po isteku roka do kojeg vrijedi ova Garancija prestaje obveza Banke po ovoj Garanciji i bez povrata iste.

Ova Garancija izdaje se u 3 (tri) primjerka od kojih je 1 (jedan) original, a 2 (dva) se smatraju kopijama.

[ Banka ]

**PRILOG III. – OBRAZAC BANKARSKE GARANCIJE ZA IZVRŠENJE OBVEZA ISTRAŽNOG RAZDOBLJA**

[ Banka, adresa ]

Ministarstvo gospodarstva i održivog  
razvoja

Radnička cesta 80

10000 Zagreb

Zagreb, dd.mm.2022.

[Banka, adresa, OIB] (u daljnjem tekstu: Banka) izdaje po nalogu i za račun [ponuditelj, adresa, OIB] (u daljnjem tekstu: Nalogodavac), a u korist Ministarstva gospodarstva i održivog razvoja, Zagreb, Radnička cesta 80, OIB: 19370100881 (u daljnjem tekstu: Korisnik garancije) sljedeću

**G A R A N C I J U** br. [·]

za uredno izvršenje obveza

1. Utvrđuje se da je Nalogodavcu izdana Odluka o izdavanju dozvole za istraživanje geotermalnih voda u istražnom prostoru „Sječće“ (KLASA: , URBROJ: ) od dd.mm.2022. (u daljnjem tekstu: Odluka). Prema navedenoj Odluci Nalogodavac je dužan Korisniku garancije dostaviti garanciju za izvršenje obveza istražnog razdoblja u iznosu od 10% vrijednosti planiranih naftno-rudarskih radova iz točke [·] Odluke.
2. Ovom Garancijom Banka se obvezuje Korisniku garancije da će neopozivo, bezuvjetno i na prvi poziv isplatiti bilo koji iznos, ali najviše do visine od [·] EUR (slovima: eura) ako Nalogodavac ne izvrši naftno-rudarske radove iz točke [·] Odluke uz uvjete i na način kako je preuzeo te obveze.
3. Banka će uz uvjete iz ove Garancije, isplatiti garantirani iznos djelomično ili u cijelosti na temelju pisanog zahtjeva Korisnika garancije za plaćanje, kojim će izrijeком izjaviti da mu obveza Nalogodavca iz točke [·] Odluke nije djelomično ili u cijelosti izvršena u roku, pri čemu iznos koji se zahtjeva za plaćanje nije drugačije plaćen, izravno ili neizravno, od strane Nalogodavca ili u njegovo ime.

Zahtjev Korisnika garancije za plaćanje mora biti potpisan od strane osobe ovlaštene za zastupanje Korisnika Garancije.

4. Ova Garancija stupa na snagu danom izdavanja i vrijedi do dd.mm.gggg. i svaki zahtjev za plaćanje prema ovoj Garanciji, u skladu s točkom 3. ove Garancije, mora biti zaprimljen u Banci unutar tog roka. Zahtjev za plaćanje podnosi se u naprijed navedenom roku na adresu [ · ]. Plaćanje po sukladnom zahtjevu za plaćanje biti će izvršeno u roku od 8 (osam) radnih dana od primitka zahtjeva.
5. Ovom Garancijom osigurava se uredno ispunjenje obveza Nalogodavca iz točke [ · ] Odluke počevši od dd.mm.gggg.

Po isteku roka do kojeg vrijedi ova Garancija prestaje obveza Banke po ovoj Garanciji i bez povrata iste.

Ova Garancija izdaje se u 3 (tri) primjerka od kojih je 1 (jedan) original, a 2 (dva) se smatraju kopijama.

[ Banka ]

**PRILOG IV. – OBRAZAC BANKARSKE GARANCIJE ZA SANACIJU  
ISTRAŽNOG PROSTORA**

[ Banka, adresa ]

Ministarstvo gospodarstva i održivog  
razvoja  
Radnička cesta 80  
10000 Zagreb

Zagreb, xx.xx.2022.

[Banka, adresa, OIB] (u daljnjem tekstu: Banka) izdaje po nalogu i za račun [ponuditelj, adresa, OIB] (u daljnjem tekstu: Nalogodavac), a u korist Ministarstva gospodarstva i održivog razvoja, Zagreb, Radnička cesta 80, OIB: 19370100881 (u daljnjem tekstu: Korisnik garancije) sljedeću

**G A R A N C I J U br. [·]**

za sanaciju istražnog prostora

1. Utvrđuje se da je Nalogodavac temeljem Odluke o izdavanju dozvole za istraživanje geotermalnih voda u istražnom prostoru „Sječće“ (KLASA:, URBROJ:) od xx.xx.2022. dobio dozvolu za istraživanje geotermalnih voda u istražnom prostoru „Sječće“ (u daljnjem tekstu: Odluka). Prema navedenoj Odluci Nalogodavac je dužan Korisniku garancije dostaviti garanciju za osiguranje izvršenja obveza sanacije istražnog prostora „Sječće“ nakon dovršetka naftno-rudarskih radova.
2. Ovom Garancijom Banka se obvezuje Korisniku garancije da će neopozivo, bezuvjetno i na prvi poziv isplatiti bilo koji iznos, ali najviše do visine od [ · ] EUR (slovima: eura) ukoliko Nalogodavac ne izvrši svoje obveze s osnove sanacije iz točke [ · ] Odluke uz uvjete i na način kako je preuzeo obveze sanacije.



3. Banka će uz uvjete iz ove Garancije, isplatiti garantirani iznos djelomično ili u cijelosti na temelju pisanog zahtjeva Korisnika garancije za plaćanje, kojim će izrijekom izjaviti da mu obveza Nalogodavca s osnove sanacije iz točke [ · ] Odluke nije izvršena, pri čemu iznos koji se zahtijeva za plaćanje nije drugačije plaćen, izravno ili neizravno, od strane Nalogodavca ili u njegovo ime.

Zahtjev Korisnika garancije za plaćanje mora biti potpisan od strane osobe ovlaštene za zastupanje Korisnika Garancije.

4. Ova Garancija stupa na snagu danom izdavanja i vrijedi do xx.xx.xxxx. i svaki zahtjev za plaćanje prema ovoj Garanciji, u skladu s točkom 3. ove Garancije, mora biti zaprimljen u Banci unutar tog roka. Zahtjev za plaćanje podnosi se u naprijed navedenom roku na adresu [ · ]. Plaćanje po sukladnom zahtjevu za plaćanje biti će izvršeno u roku od 8 (osam) radnih dana od primitka zahtjeva.
5. Ovom Garancijom osigurava se uredno ispunjenje obveza Nalogodavca iz točke [ · ] Odluke počevši od xx.xx.xxxx.

Po isteku roka do kojeg vrijedi ova Garancija prestaje obveza Banke po ovoj Garanciji i bez povrata iste.

Ova Garancija izdaje se u 3 (tri) primjerka od kojih je 1 (jedan) original, a 2 (dva) se smatraju kopijama.

[ Banka ]

## **PRILOG V. – PRIVOLA ZA PRIKUPLJANJE PODATAKA**

### **Privola za prikupljanje podataka**

---

(ime i prezime)

Potpisom ove privole, u skladu s odredbama Zakona o provedbi Opće uredbe o zaštiti podataka (Narodne novine, broj 42/18) dajem privolu Agenciji za ugljikovodike za prikupljanje i obradu mojih osobnih podataka – imena i prezimena, OIB-a, isprava kojima se dokazuje nepostojanje zapreka iz članka 17. Zakona o istraživanju i eksploataciji ugljikovodika, isprava kojima se dokazuje ispunjavanje uvjeta pravne i poslovne, financijske, tehničke i stručne sposobnosti ponuditelja, isprave kojima se dokazuje radni odnos na poslovima vezanim za istraživanje i eksploataciju geotermalnih voda ili zadovoljavanje uvjeta za poslove odgovornog voditelja izvođenja naftno-rudarskih radova za potrebe pregleda i ocjene ponude u postupku nadmetanja radi odabira najpovoljnijeg ponuditelja za istraživanje geotermalnih voda u istražnom prostoru „Sječće“ radi izdavanja dozvole za pridobivanje geotermalnih voda. Osim svrhe za koju je dana privola, prikupljeni osobni podatak se neće koristiti u druge svrhe.

Potvrđujem da sam upoznat da imam pravo odustati od dane privole i zatražiti prestanak daljnje obrade osobnih podataka. Ispravak podataka ili obavijest o odustanku od dane privole za obradu osobnih podataka dostavlja se u pisanom obliku elektroničkom poštom na adresu: [geoterme@azu.hr](mailto:geoterme@azu.hr).

---

(potpis)

---

(datum)