



REPUBLIKA HRVATSKA

AGENCIJA ZA UGLJIKOVODIKE

KLASA: 310-01/21-01/12

URBROJ: 405-01/01-23-10

Zagreb, 15. ožujka 2023.

DOKUMENTACIJA ZA NADMETANJE

u postupku

**nadmetanja radi odabira najpovoljnijeg ponuditelja za
istraživanje geotermalnih voda u istražnom prostoru
„Vukovar 2“ radi izdavanja dozvole za pridobivanje geotermalnih
voda u energetske svrhe**

Zagreb, ožujak 2023.

SADRŽAJ

1. UVOD	3
1.1 Opis jedinstvenog postupka izdavanja dozvole za istraživanje geotermalnih voda i dozvole za pridobivanje geotermalnih voda u energetske svrhe.....	3
2. OPĆI PODACI	3
2.1 Podaci o izdavatelju dozvole za istraživanje geotermalnih voda i dozvole za pridobivanje geotermalnih voda	3
2.2 Podaci o osobama zaduženim za kontakt	3
2.3 Popis gospodarskih subjekata s kojima bi Ministarstvo bilo u sukobu interesa	4
3. PODACI O PREDMETU NADMETANJA	4
3.1 Opis predmeta nadmetanja	4
3.2 Tehničke specifikacije predmeta javnog nadmetanja	5
3.2.1 Prostorni obuhvat predmeta javnog nadmetanja	5
3.3 Sažetak geoloških značajki i geotermalnog potencijala područja Vukovar 2	7
3.3.1 Geološke značajke Slavonsko-srijemske depresije	7
3.3.2 Geotermalni potencijal područja Vukovar 2	8
3.4 Dostupni geološki, geokemijski i geofizički podaci.....	10
3.5 Uvjeti izvođenja istražnih radova.....	11
3.6 Vrsta i količina istražnih radova.....	12
3.7 Rokovi i trajanje dozvole za istraživanje geotermalnih voda.....	12
4. RAZLOZI ZA ISKLJUČENJE PONUDITELJA I UVJETI PRAVNE I POSLOVNE, FINANCIJSKE, TEHNIČKE I STRUČNE SPOSOBNOSTI PONUDITELJA	13
4.1 Razlozi za isključenje ponuditelja	13
4.2 Uvjeti pravne i poslovne, financijske, tehničke i stručne sposobnosti ponuditelja	15
4.2.1 Uvjeti pravne i poslovne sposobnosti ponuditelja	15
4.2.2 Uvjeti financijske sposobnosti ponuditelja.....	15
4.3 Uvjeti tehničke i stručne sposobnosti ponuditelja	15
4.4 Plan i program istražnih radova.....	16
4.4.1 Plan financiranja aktivnosti istraživanja.....	16
5. PODACI O PONUDI	17
5.1 Sadržaj i način izrade ponude.....	17
5.1.1 Sadržaj ponude	17
5.2 Način izrade ponude.....	18
5.3 Način i rok dostave ponude	19

5.4	Kriteriji za odabir ponude.....	19
5.5	Rok valjanosti ponude	21
6.	OSTALI PODACI O JAVNOM NADMETANJU	22
6.1	Pristojba za nadmetanje.....	22
6.2	Zahtjevi za objašnjenje i izmjene vezane za Dokumentaciju za nadmetanje	22
7.	JAMSTVA.....	23
7.1	Vrsta i sredstvo jamstva za ozbiljnost ponude.....	23
7.2	Postupanje s jamstvom za ozbiljnost ponude	24
7.3	Garancija za izvršenje obveza istražnog razdoblja.....	24
7.4	Garancija za sanaciju istražnog prostora	24
8.	POSTUPANJE S OSOBNIM PODACIMA	25
PRILOG I. - POSEBNI UVJETI I OGRANIČENJA KOJI MORAJU BITI POŠTOVANI PRILIKOM IZVOĐENJA ISTRAŽNIH RADOVA.....		
		26
PRILOG II. – OBRAZAC BANKARSKE GARANCIJE ZA OZBILJNOST PONUDE		
		28
PRILOG III. – OBRAZAC BANKARSKE GARANCIJE ZA IZVRŠENJE OBVEZA ISTRAŽNOG RAZDOBLJA		
		30
PRILOG IV. – OBRAZAC BANKARSKE GARANCIJE ZA SANACIJU ISTRAŽNOG PROSTORA.....		
		32
PRILOG V. – PRIVOLA ZA PRIKUPLJANJE PODATAKA		
		34

1. UVOD

1.1 Opis jedinstvenog postupka izdavanja dozvole za istraživanje geotermalnih voda i dozvole za pridobivanje geotermalnih voda u energetske svrhe

U ovoj Dokumentaciji za nadmetanje, geotermalnim vodama se smatraju geotermalne vode iz kojih se može koristiti akumulirana toplina u energetske svrhe (u daljnjem tekstu: geotermalne vode), sukladno Zakonu o istraživanju i eksploataciji ugljikovodika („Narodne novine“, broj 52/18, 52/19 i 30/21) (u daljnjem tekstu: Zakon).

Sukladno odredbama članka 54. Zakona, izdavanje dozvole za pridobivanje geotermalnih voda provodi se na temelju jednog nadmetanja u jedinstvenom postupku koji započinje postupkom provedbe nadmetanja za odabir najpovoljnijeg ponuditelja za istraživanje geotermalnih voda, a završava sklapanjem ugovora o eksploataciji geotermalnih voda. U skladu s time, predmet nadmetanja obuhvaća cijeli navedeni jedinstveni postupak sa svim njegovim fazama.

U svrhu odabira najpovoljnijeg ponuditelja za istraživanje geotermalnih voda u istražnom prostoru „Vukovar 2“ provodi se jedinstveno nadmetanje. Temeljem pregleda i ocjene dostavljenih ponuda koje zadovoljavaju uvjete navedene u ovoj Dokumentaciji za nadmetanje u postupku nadmetanja radi odabira najpovoljnijeg ponuditelja za istraživanje geotermalnih voda u istražnom prostoru „Vukovar 2“ radi izdavanja dozvole za pridobivanje geotermalnih voda (u daljnjem tekstu: Dokumentacija za nadmetanje), Ministarstvo gospodarstva i održivog razvoja (u daljnjem tekstu: Ministarstvo), na prijedlog Povjerenstva za odabir najpovoljnijeg ponuditelja u nadmetanju radi odabira najpovoljnijeg ponuditelja za istraživanje geotermalnih voda u istražnom prostoru „Vukovar 2“, radi izdavanja dozvole za pridobivanje geotermalnih voda (u daljnjem tekstu: Povjerenstvo), donijet će odluku o izdavanju dozvole za istraživanje geotermalnih voda.

Sukladno navedenom, ponuditelji dostavljaju ponude za istražni prostor geotermalnih voda „Vukovar 2“.

2. OPĆI PODACI

2.1 Podaci o izdavatelju dozvole za istraživanje geotermalnih voda i dozvole za pridobivanje geotermalnih voda

Naziv: Ministarstvo gospodarstva i održivog razvoja
Sjedište: Radnička cesta 80, 10 000 ZAGREB
Osobni identifikacijski broj (OIB): 19370100881
Broj telefona: 01/3717 111
Internetska adresa: <https://gospodarstvo.gov.hr/>

2.2 Podaci o osobama zaduženim za kontakt

Naziv: Agencija za ugljikovodike
Kontakt: Zorica Kurešić
Telefon: 097/6595252
Internetska adresa: www.azu.hr
Adresa elektroničke pošte: geoterme@azu.hr

2.3 Popis gospodarskih subjekata s kojima bi Ministarstvo bilo u sukobu interesa

Izdavatelj dozvole za istraživanje geotermalnih voda i dozvole za pridobivanje geotermalnih voda ne smije sklapati ugovor o eksploataciji geotermalnih voda sa sljedećim gospodarskim subjektom:

- FIMAR d.o.o., Stepinčeva 16, 21 000 Split, OIB: 55546015929

Navedeni gospodarski subjekt ne smije sudjelovati u nadmetanju radi odabira najpovoljnijeg ponuditelja za istraživanje geotermalnih voda u istražnom prostoru „Vukovar 2“ radi izdavanja dozvole za pridobivanje geotermalnih voda u svojstvu ponuditelja ili člana zajednice ponuditelja te ne smije biti podizvoditelj odabranom ponuditelju.

3. PODACI O PREDMETU NADMETANJA

3.1 Opis predmeta nadmetanja

Predmet nadmetanja je odabir najpovoljnijeg ponuditelja za istraživanje geotermalnih voda u istražnom prostoru „Vukovar 2“, radi izdavanja dozvole za pridobivanje geotermalnih voda. Predmet nadmetanja obuhvaća cijeli jedinstveni postupak izdavanja dozvole za istraživanje geotermalnih voda i dozvole za pridobivanje geotermalnih voda sa svim njegovim fazama.

3.2 Tehničke specifikacije predmeta javnog nadmetanja

3.2.1 Prostorni obuhvat predmeta javnog nadmetanja

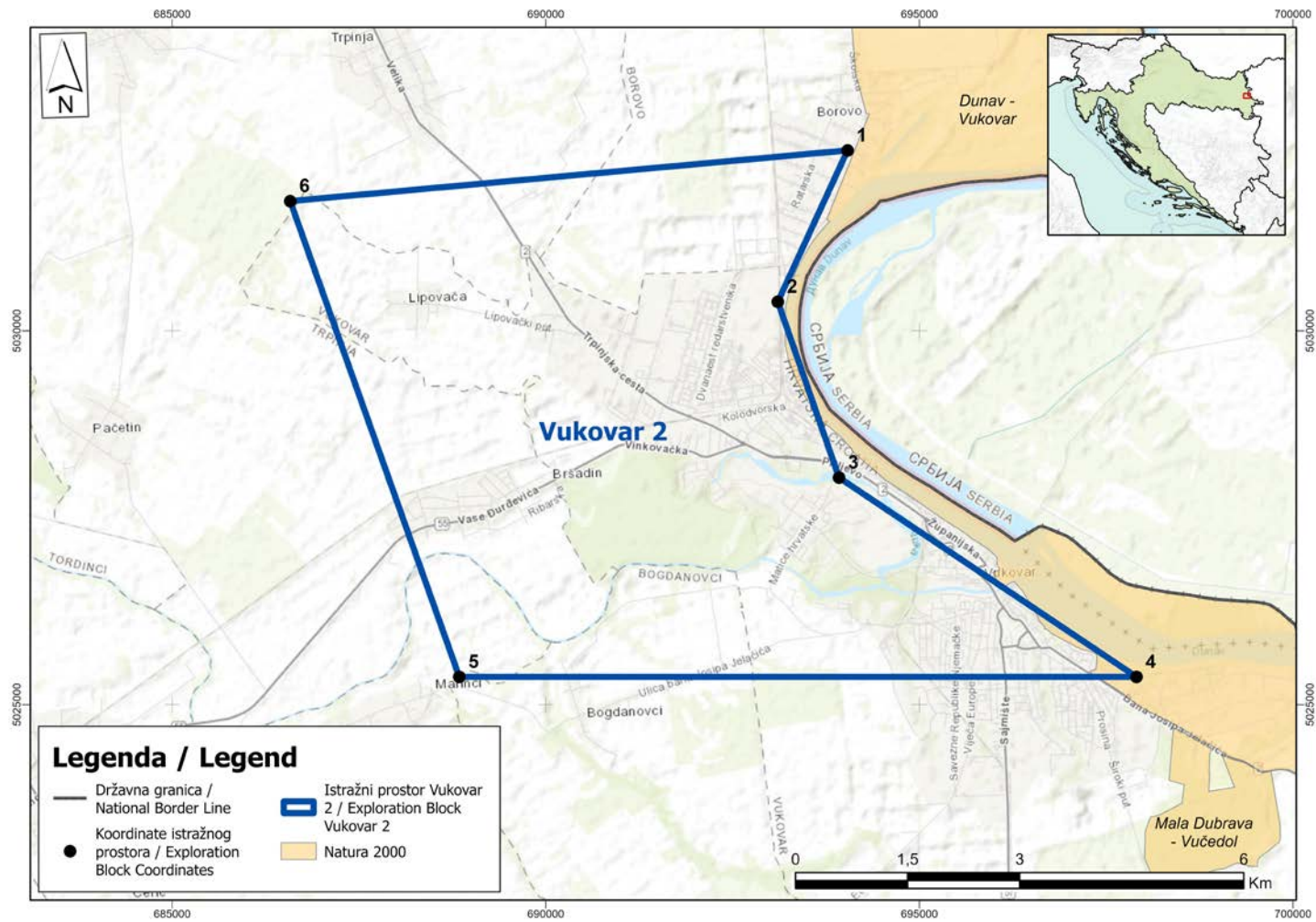
Istražni prostor „Vukovar 2“ nalazi se na području Grada Vukovara i Općina Bogdanovci, Borovo, Nuštar i Trpinja u Vukovarsko-srijemskoj županiji.

Granice predmetnog istražnog prostora određene su koordinatama vršnih točaka prikazanih u tablici 1. Karta istražnog prostora „Vukovar 2“ prikazana je na slici 1.

Tablica 1. Koordinate istražnog prostora „Vukovar 2“

Naziv istražnog prostora	Površina (km ²)	Naziv vršnih točaka istražnog prostora	Koordinate vršnih točaka istražnog prostora	
			HTRS96/TM	
			E	N
Vukovar 2	45,63	1	694 038,00	5 032 413,00
		2	693 105,00	5 030 388,00
		3	693 925,00	5 028 036,00
		4	697 906,00	5 025 371,00
		5	688 842,00	5 025 371,00
		6	686 579,00	5 031 735,00
		1	694 038,00	5 032 413,00

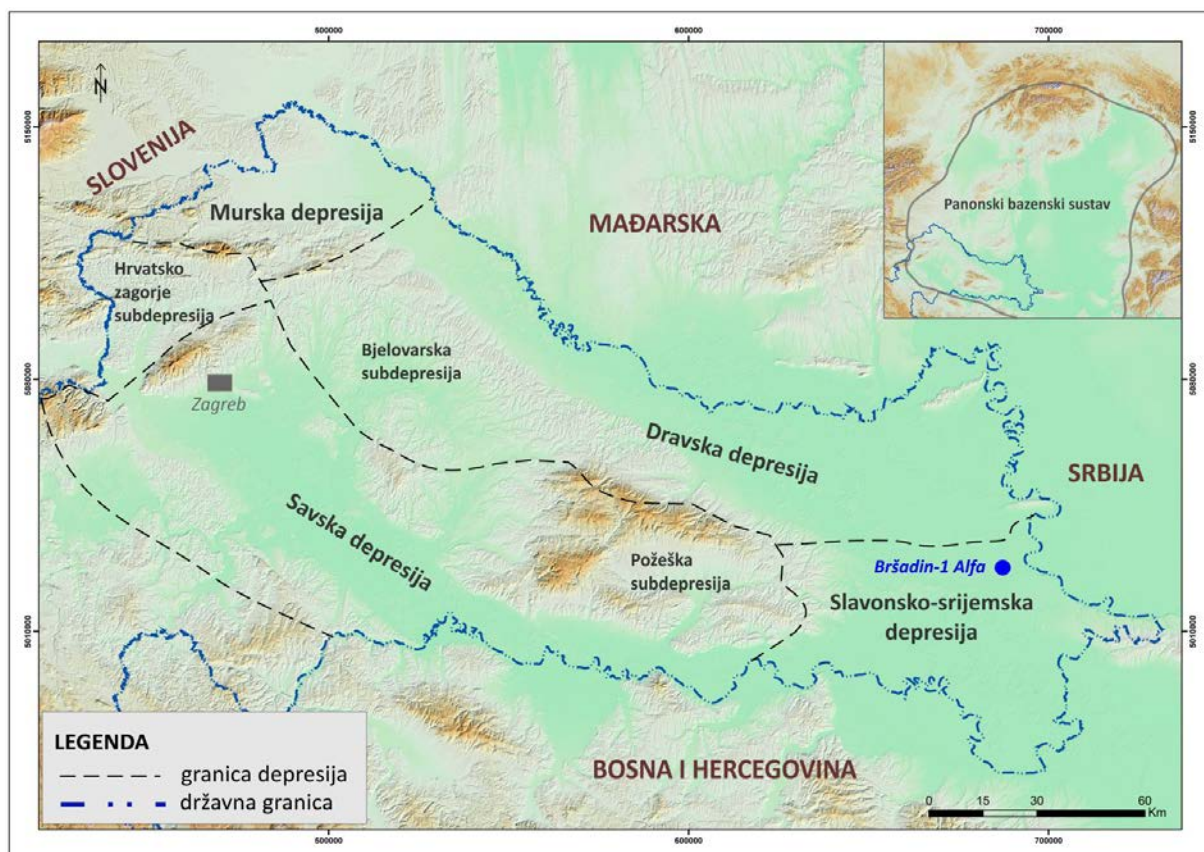
Slika 1. Pregledni zemljovid istražnog prostora „Vukovar 2“



NAPOMENA: Svi zemljovidi izrađeni su u kartografskoj projekciji Republike Hrvatske – HTRS96/TM

3.3 Sažetak geoloških značajki i geotermalnog potencijala područja Vukovar 2

Područje istražnog prostora geotermalne vode Vukovar 2 nalazi se u Slavonsko-srijemskoj depresiji, uz južni rub Panonskog bazena, istočno od linije Slavonski-Brod – Dilj. Područje Slavonsko-srijemske depresije unutar hrvatskog dijela Panonskog bazena s lokacijom bušotine Bršadin-1 alfa prikazano je na slici 2.



Slika 2. Slavonsko-srijemska depresija unutar hrvatskog dijela Panonskog bazena s lokacijom bušotine Bršadin-1 alfa

3.3.1 Geološke značajke Slavonsko-srijemske depresije

Slavonsko-srijemska depresija je izgrađena od dvaju kompleksa stijena: a) podloge neogena, koju čini magmatsko – metamorfno – sedimentni kompleks paleozojske i mezozojske starosti i b) sedimentne ispune bazena, koju karakteriziraju naslage neogena i kvartara.

Podloga neogena predstavljena je paleozojskim metamorfoziranim magmatskim i sedimentnim stijenama (tinjčasti škriljavci i granito-gnajsni kompleksi) te mezozojskim vapnencima, dolomitima, pješčenjacima, laporima, brečama i vulkanogenim stijenama.

Sedimenti bazenske ispune neogensko-kvartarne starosti unutar Slavonsko-srijemske depresije razlučeni su u pet formacija.

Vukovarska formacija definirana je tektonsko – erozijskom diskordancijom Pt/Tg u podini i EK-markerom $Rs7$ u krovini. Odlikuje se heterogenim litološkim sastavom, a kronostratigrafski

obuhvaća stariji i srednji miocen. Najzastupljene stijene su: konglomerati, breče, pješčenjaci, vapnenci, vapnenačke breče, laporoviti vapnenci te efuzivne stijene Bizovac člana.

Valpovačka formacija obuhvaća naslage donjopanonske starosti. Uglavnom se sastoji od vapnenačkih lapora te ponegdje krupnozrnatih pješčenjaka arkoznog i subarkoznog tipa. Formacija je omeđena EK-markerima $Rs7$ i $Rs5$.

Vinkovačka formacija omeđena je EK-markerima $Rs5$ i B te predstavlja približni ekvivalent naslaga gornjopanonske i donjopontske starosti. Formaciju karakterizira izmjena pjeskovitih i glinovitih lapora, pješčenjaka i silta.

Vera formacija obuhvaća slijed naslaga gornjeg ponta. Konkordantno naliježu na starije naslage, a sastoje se od pješčenjaka i pijesaka te pjeskovitih i glinovitih lapora s proslojcima ugljena. Podinu formacije određuje EK-marker B , dok krovinu definira EK-marker α' .

Vuka formacija obuhvaća naslage pliocena i kvartara. Naslage karakterizira heterogeni sastav te tako dominiraju pijesci, šljunci te pjeskovite i laporovite gline s mjestimičnim pojavama proslojaka ugljena. Podinu formacije određuje EK-marker α' , a krovinu formacije određuje površina terena.

Na recentni tektonski sklop istražnog područja utjecali su različiti događaji od paleozoika do kvartara. Tijekom miocena Slavonsko-srijemska depresija, kao dio Panonskog bazena, prolazila je kroz razne tektonske faze. U ranom i srednjem miocenu dolazi do kontinentalnog riftovanja. Sedimentacija je bila popraćena vulkanskom aktivnošću, koja je bila usko povezana s regionalnom ekstenzijskom fazom uz dominantno formiranje normalnih rasjeda. Normalnim rasjedanjem nastale su izdužene strukture polugraba. Sedimenti starosti donjeg i srednjeg miocena rasprostiru se na gotovo cijelom području Slavonsko-srijemske depresije, osim na području Vukovara, jugoistočno od Vinkovaca i Tovarnika, gdje ili nedostaju, ili su malih debljina. Najmanje debljine naslaga, manje od 100 m, zabilježene su na Đakovačko-vinkovačkoj uzvisini. Nasuprot tome, južno od Vinkovaca, naslage srednjeg miocena su izuzetno velikih debljina (>1200 m). Krajem miocena (panon) i početkom pliocena, Slavonsko-srijemska depresija prolazi kroz period postriftna termalne subsidencije, nakon čega u pliocenu i kvartaru dolazi do inverzije i izdizanja struktura. Generalni uvjeti stresa mijenjaju se iz ekstenzijskih u kompresijske. Uslijed kompresijskih sila dolazi do reaktivacije starijih rasjeda te stvaranja novih. Za cijelo područje Slavonsko-srijemske depresije karakteristični su rasjedi s pravcem pružanja I-Z, ZSZ-IJI.

Unutar poligona istražnog područja nije izrađena niti jedna bušotina te se procjene geotermalnog potencijala temelje na podacima iz najbliže bušotine Bršadin-1 Alfa. Istražno područje prekriveno je 2D seizmičkim profilima.

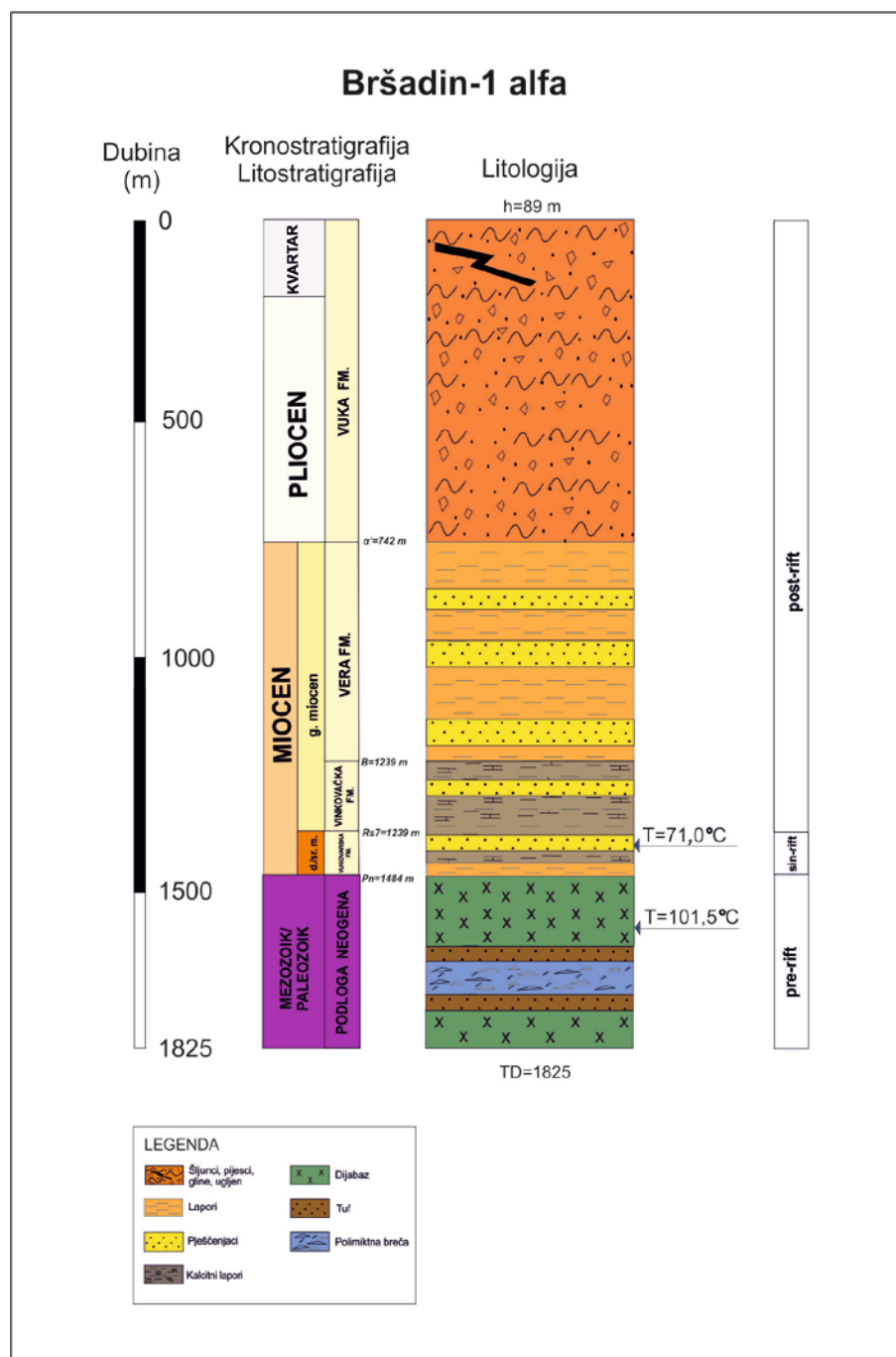
3.3.2 Geotermalni potencijal područja Vukovar 2

Geotermalni potencijal područja Vukovar 2 temeljen je na podacima istražne bušotine Bršadin-1 alfa (Brd-1Al) izrađene 1984. godine, čija je primarna svrha bila pronalazak ugljikovodika. Geološkim praćenjem istražne bušotine Bršadin-1 alfa utvrđeno je kako je probušen slijed sedimentata kvartarne i neogenske starosti te je bušenje završeno u tufovima, brečama i

dijabazima podloge neogena (slika 3). Konačna dubina bušotine Bršadin-1 alfa iznosi 1825,0 m. Temperatura izmjerena testiranjem na dubini 1670 m iznosi 101,5 °C.

Testiranjem intervala u konglomeratičnim pješčenjacima unutar Vukovarske formacije dobivena je slojna voda, a analizom i interpretacijom DST podataka utvrđeno je da je testirani interval dobre propusnosti u zasićenju malim količinama plina, temperature 71 °C na 1425 m.

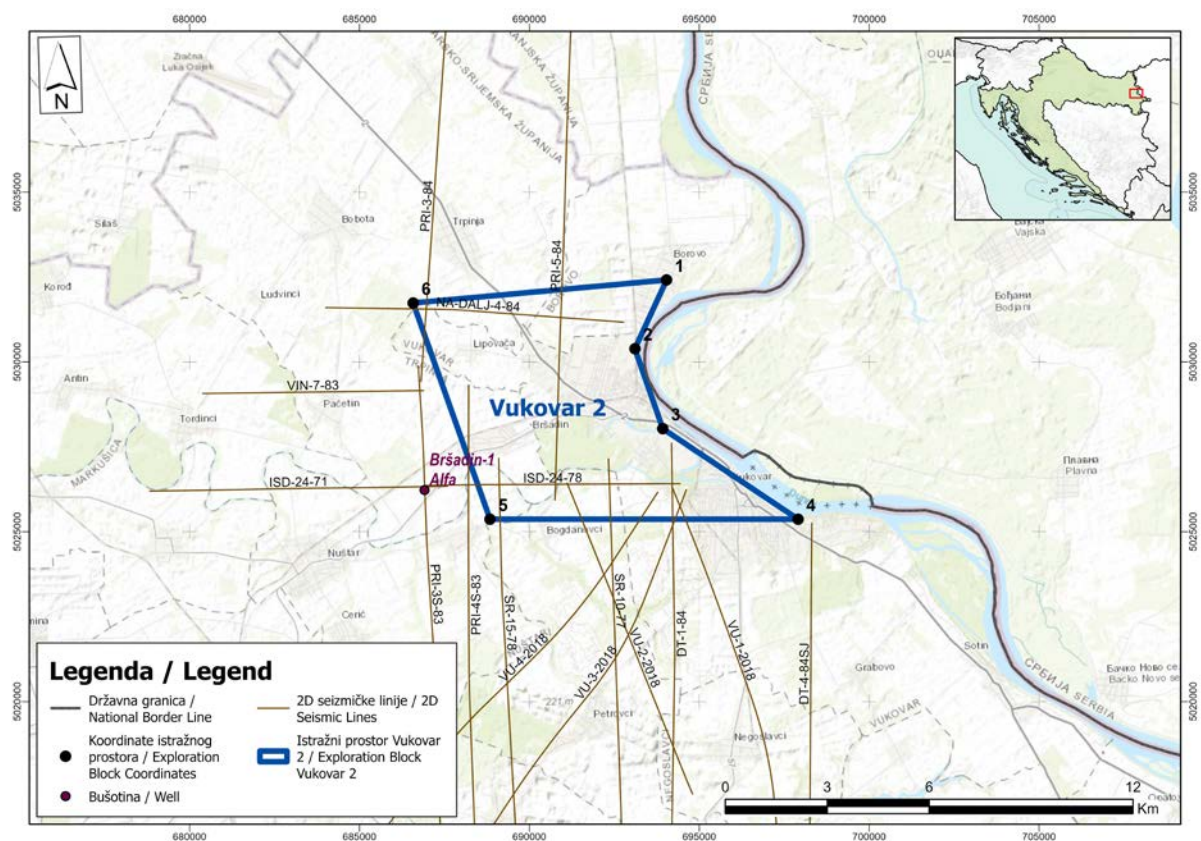
Testiranjem intervala unutar podloge neogena dobivena je slabo zapljinjena slojna voda iz kolektora dobre propusnosti. Izmjerena temperatura iznosi 101,5 °C na dubini 1670 m.



Slika 3. Stratigrafski stup istražne bušotine Bršadin-1 alfa (Brd-1Al)

3.4 Dostupni geološki, geokemijski i geofizički podaci

Svi ponuditelji koji plate pristojbu za nadmetanje iz poglavlja 6.1. ove Dokumentacije za nadmetanje, stječu pravo na korištenje podataka vezanih uz predmetni istražni prostor geotermalnih voda u svrhu sudjelovanja na nadmetanju, odnosno u svrhu predaje ponude. Podaci dostupni za istražni prostor geotermalne vode „Vukovar 2“ prikazani su u tablicama 2. i 3. te na slici 4.



Slika 4. Podaci dostupni na istražnom prostoru „Vukovar 2“

Tablica 2. Bušotinski podaci dostupni na istražnom prostoru „Vukovar 2“

Naziv	Skraćeni naziv	Godina izrade bušotine	Dubina (m)	Status
Bršadin-1 Alfa	Brd-1AL	1984	1 825,00	Likvidirana

Tablica 3. 2D seizmički podaci dostupni na istražnom prostoru „Vukovar 2“

ID	Naziv linije	Godina snimanja	Dostupan format	Tip podatka	Ukupna duljina linije (km)
1	DT-1-84	1984	RAW/STK/MIG	2D	16,49
2	DT-4-84SJ	1984	STK/MIG	2D	14,31
3	ISD-24-71	1971	STK/MIG	2D	8,77
4	ISD-24-78	1978	RAW/STK/MIG	2D	7,49
5	NA-DALJ-4-84	1984	RAW/STK/MIG	2D	8,78
6	PRI-3-84	1984	RAW/STK/MIG	2D	11,57
7	PRI-3S-83	1983	RAW/STK/MIG	2D	13,48
8	PRI-4S-83	1983	RAW/STK/MIG	2D	12,97
9	PRI-5-84	1984	RAW/STK/MIG	2D	15,52
10	SR-10-77	1977	RAW/STK/MIG	2D	39,80
11	SR-15-78	1978	RAW/STK/MIG	2D	34,44
12	VIN-7-83	1983	RAW/STK/MIG	2D	6,50
13	VU-1-2018	2018	STK/MIG	2D	21,45
14	VU-2-2018	2018	STK/MIG	2D	9,87
15	VU-3-2018	2018	STK/MIG	2D	18,67
16	VU-4-2018	2018	STK/MIG	2D	16,30

Za sve informacije oko dostupnih podataka i načina preuzimanja te posjete sobi s podacima potrebno je poslati upit na geoterme@azu.hr.

3.5 Uvjeti izvođenja istražnih radova

Odabrani najpovoljniji ponuditelj za istraživanje geotermalnih voda, nakon dobivanja dozvole za istraživanje geotermalnih voda od Ministarstva, obavlja istraživanje geotermalnih voda u skladu s odredbama i uvjetima navedenim u dozvoli za istraživanje geotermalnih voda, uz poštivanje svih odredbi Zakona i povezanih podzakonskih akata, kao i svih ostalih propisa Republike Hrvatske.

Istraživanje geotermalne vode u istražnom prostoru „Vukovar 2“ provodi se izvođenjem naftno-rudarskih istražnih radova i aktivnosti kojima je svrha utvrditi postojanje, položaj i oblik ležišta geotermalne vode, utvrditi količinu i kakvoću rezervi geotermalne vode te uvjete eksploatacije, a sukladno odredbama Zakona.

U skladu s člankom 58. stavkom 3. Zakona, Ministarstvo je prije raspisivanja ovoga nadmetanja zatražilo posebne uvjete, ograničenja i suglasnosti na granice predloženog istražnog prostora

od tijela državne uprave, jedinica lokalne i područne (regionalne) samouprave na čijem području se nalazi predloženi istražni prostor te pravnih osoba s javnim ovlastima.

U Prilogu I. ove Dokumentacije za nadmetanje, nalaze se posebni uvjeti i ograničenja koji moraju biti poštivani prilikom izvođenja istražnih radova na istražnom prostoru „Vukovar 2“, izdani od tijela državne uprave, jedinice lokalne i područne (regionalne) samouprave te pravnih osoba s javnim ovlastima.

3.6 Vrsta i količina istražnih radova

Naftno-rudarski gospodarski subjekt koji kao ponuditelj podnosi ponudu, kao sastavni dio ponude izrađuje program ukupnih istražnih radova po vrsti i opsegu s procijenjenim troškovnikom koji će biti izvedeni u istražnom razdoblju.

Navedene količine i vrste istražnih radova predstavljaju minimum zahtjeva koje ponuda mora sadržavati, kako bi se ista smatrala uredno podnesenom te uzela u razmatranje.

3.7 Rokovi i trajanje dozvole za istraživanje geotermalnih voda

Sukladno odredbama članka 64. Zakona, dozvola za istraživanje geotermalnih voda izdaje se na rok potreban za provođenje istražnih radova, a najviše pet godina, uz mogućnost produljenja roka valjanosti dozvole za istraživanje geotermalnih voda najviše dva puta uz maksimalno trajanje svakog produljenja od šest mjeseci.

4. RAZLOZI ZA ISKLJUČENJE PONUDITELJA I UVJETI PRAVNE I POSLOVNE, FINANCIJSKE, TEHNIČKE I STRUČNE SPOSOBNOSTI PONUDITELJA

4.1 Razlozi za isključenje ponuditelja

Ministarstvo će isključiti ponuditelja iz postupka nadmetanja u bilo kojem trenutku ako utvrdi da postoje zapreke za ostvarivanje prava sukladno odgovarajućoj primjeni odredbi članka 17. Zakona.

1. Ponuditelj mora dokazati da ne postoje zapreke za ostvarivanje prava iz članka 17. stavka 1. točke 1. Zakona, odnosno da ponuditelj ili osoba koja je član upravnog, upravljačkog ili nadzornog tijela ili ima ovlasti zastupanja, donošenja odluka ili nadzora toga ponuditelja nije pravomoćno osuđena za bilo koje od kaznenih djela navedenih u članku 17. stavku 1. točki 1. Zakona.

Navedeno se dokazuje:

- izjavom od strane osobe koja je po zakonu ovlaštena za zastupanje ponuditelja, a koja ne smije biti starija od tri mjeseca prije isteka krajnjeg roka za podnošenje ponude, ovjerenom od strane javnog bilježnika.
2. Ponuditelj mora dokazati da ne postoje zapreke za ostvarivanje prava iz članka 17. stavka 1. točke 2. Zakona, odnosno da ponuditelj ne krši obveze plaćanja navedene u članku 17. stavku 1. točki 2. Zakona.

Navedeno se dokazuje:

- potvrdom Porezne uprave o nepostojanju duga kojom se dokazuje da ponuditelj nema nepodmirena dugovanja s osnova javnih davanja u Republici Hrvatskoj,
- očitovanjem energetske inspekcije za naftno rudarstvo Državnog inspektorata da ponuditelj nije zatečen u nezakonitom istraživanju i/ili eksploataciji geotermalnih voda u energetske svrhe u Republici Hrvatskoj,
- potvrdom ministarstva nadležnog za energetiku i ministarstva nadležnog za financije, kojom se dokazuje da ponuditelj nema nepodmirena dugovanja s osnova naknade za istraživanje i/ili eksploataciju geotermalnih voda u energetske svrhe u Republici Hrvatskoj,
- potvrdom tijela nadležnog za upravljanje državnom imovinom da ponuditelj nema nepodmirena dugovanja s osnova korištenja šume i/ili šumskog zemljišta, odnosno poljoprivrednog zemljišta u svrhu eksploatacije geotermalnih voda u energetske svrhe u Republici Hrvatskoj,
- potvrdom ministarstva nadležnog za zaštitu okoliša i prirode ili odgovarajuće inspekcije, kojom se dokazuje da ponuditelj nema neispunjenih obveza sanacije i zaštite okoliša i prirode u Republici Hrvatskoj.

U slučaju nemogućnosti ishoda neke od navedenih potvrda nadležnih ministarstava ili državne inspekcije, ponuditelj prilaže dokaz da je od navedenih ministarstava ili državne inspekcije zatražio izdavanje takve potvrde te da mu zatraženu potvrdu nisu u mogućnosti izdati.

3. Ponuditelj mora dokazati da ne postoje zapreke za ostvarivanje prava iz članka 17. stavka 1. točke 4. Zakona, odnosno da ponuditelj nije u postupku likvidacije, stečajnog postupka odnosno da nije obustavio svoje poslovne aktivnosti u Republici Hrvatskoj.

Navedeno se dokazuje:

- izvatkom iz sudskog registra.

4. Ponuditelj mora dokazati da ne postoje zapreke iz članka 17. stavka 5. točke 5. Zakona, odnosno da ponuditelju nije zbog značajnih ili postojanih nedostataka tijekom provedbe bitnih zahtjeva iz prethodnih dozvola ili ugovora ukinuta dozvola ili raskinut prethodno sklopljeni ugovor ili određena obveza naknade štete ili slične sankcije.

Navedeno se dokazuje:

- dostavom izjave kojom se potvrđuje učinkovito i odgovorno obavljanje djelatnosti koje su predmet dozvole, potpisane od strane osobe koja je po zakonu ovlaštena za zastupanje ponuditelja, ovjerene od strane javnog bilježnika, a koja ne smije biti starija od tri mjeseca prije isteka krajnjeg roka za podnošenje ponude.

U slučaju zajedničke ponude, svi članovi zajednice ponuditelja obvezni su pojedinačno dokazati svoju sposobnost iz ove točke Dokumentacije za nadmetanje.

Ponuditelj s poslovnim nastanom izvan Republike Hrvatske, mora biti registriran za istraživanje i eksploataciju geotermalnih voda kod nadležnog tijela države poslovnog nastana te ispunjavati uvjete iz članka 17. Zakona, a dokazima se smatraju odgovarajuće potvrde koje su izdala nadležna tijela u državi u kojoj je sjedište ponuditelja ili odgovarajuće ovjerene izjave ako se takve potvrde ne izdaju.

Izvadci i potvrde kojima se dokazuje ispunjavanje uvjeta iz ove točke Dokumentacije za nadmetanje ne smiju biti stariji od šest mjeseci prije isteka krajnjeg roka za podnošenje ponude, osim izjave iz poglavlja 4.1. točke 1. i 4. ove Dokumentacije za nadmetanje.

Ako se ponuditelj nalazi u nekoj od situacija iz točke 4. ovog poglavlja može pružiti dokaze (plaćanjem naknade štete ili poduzimanjem drugih odgovarajućih mjera radi plaćanja naknade štete prouzročene propustom, aktivnom suradnjom s nadležnim tijelima radi potpunog razjašnjenja činjenica i okolnosti u vezi s propustom, odgovarajućim tehničkim, organizacijskim i kadrovskim mjerama radi sprječavanja daljnjih propusta) kako bi dokazao da su mjere koje je poduzeo dovoljne da pokažu njegovu pouzdanost, bez obzira na postojanje razloga za isključenje. Ako se takav dokaz smatra dovoljnim, dotični ponuditelj ne isključuje se iz postupka.

4.2 Uvjeti pravne i poslovne, financijske, tehničke i stručne sposobnosti ponuditelja

4.2.1 Uvjeti pravne i poslovne sposobnosti ponuditelja

Ponuditelj mora dokazati da je registriran za istraživanje i eksploataciju geotermalnih voda u energetske svrhe.

Navedeno se dokazuje:

- izvatkom iz sudskog registra iz kojeg je vidljiva registracija ponuditelja za istraživanje i eksploataciju geotermalnih voda, a koji ne smije biti stariji od šest mjeseci prije isteka roka za podnošenje ponude.

4.2.2 Uvjeti financijske sposobnosti ponuditelja

Ponuditelj mora dokazati financijsku sposobnost te priložiti podatke o financijskom stanju i poslovanju

Navedeno se dokazuje:

- dokazom o bonitetu ponuditelja na obrascu BON-1 izdanim od Financijske agencije za prethodne tri poslovne godine,
- dokazom o solventnosti na obrascu BON-2 ili na drugom odgovarajućem obrascu poslovne banke, koja obavlja poslove platnog prometa ponuditelja.

U slučaju da Financijska agencija nije u mogućnosti izdati BON-1, potrebno je priložiti potvrdu Financijske agencije da nije u mogućnosti izdati BON-1.

U slučaju da je ponuditelj s poslovnim nastanom izvan Republike Hrvatske mora priložiti revidirane financijske izvještaje umjesto obrasca BON-1 za prethodne tri poslovne godine.

4.3 Uvjeti tehničke i stručne sposobnosti ponuditelja

Ponuditelj mora dokazati tehničku sposobnost i stručnu osposobljenost.

Navedeno se dokazuje:

- kratkim opisom o pothvatima koji se tiču djelatnosti istraživanja i eksploatacije geotermalnih voda u proteklih pet godina,
- pridobivenim godišnjim količinama geotermalnih voda, ako je primjenjivo,
- brojem stalno zaposlenih radnika na istraživanju geotermalni voda (prijavno-odjavni obrazac radnika, ugovor o radu ili e-knjižica) te ostalih osoba uključenih u istraživanje geotermalnih voda uz kratki životopis,
- internim procedurama o zaštiti na radu i zaštiti okoliša i reference ponuditelja u pogledu pridržavanja pravila zaštite okoliša i zaštite na radu (npr. certifikati, preporuke trećih strana).

4.4 Plan i program istražnih radova

Navedeno se dokazuje:

- stručno utemeljenim predviđenim programom ukupnih istražnih radova po vrsti i opsegu s procijenjenim troškovnikom koji će biti izvedeni u istražnom razdoblju,
- rokom do kada se namjerava obaviti istraživanje,
- rokom do kada se unutar istražnog prostora namjerava započeti s eksploatacijom geotermalnih voda,
- planom sanacije istražnog prostora s procijenjenim troškovima sanacije.

4.4.1 Plan financiranja aktivnosti istraživanja

Ponuditelj mora priložiti plan financiranja izvođenja planiranih naftno-rudarskih istražnih radova prema dostavljenom programu ukupnih istražnih radova po vrsti i opsegu s procijenjenim troškovnikom, odnosno prikazati ukupan iznos potrebnih novčanih sredstava za izvođenje planiranih istražnih radova i način njihova osiguranja.

Navedeno se dokazuje:

- planom financiranja planiranih izvođenja naftno-rudarskih istražnih radova (npr. vlastitim sredstvima, zajmom od banke, sredstvima vladajućeg društva ili druge pravne ili fizičke osobe),
- dokazom o korištenju energetskog objekta te doprinos koji projekt ima za lokalnu zajednicu što se dokazuje kroz pisma potpore ili druge dokaze o uspostavljenoj suradnji.

Ponuditelj se u ponudi može osloniti na financijsku, tehničku i stručnu sposobnost vladajućeg društva ili neke druge pravne ili fizičke osobe. U tom slučaju potrebno je dostaviti ugovor ili suglasnost gdje je izričito navedeno da je vladajuće društvo, odnosno druga pravna ili fizička osoba, upoznato s namjerom ponuditelja da podnese ponudu u ovom postupku nadmetanja te da daje svoju izričitu suglasnost da se ponuditelj može osloniti u ovom postupku nadmetanja na određenu sposobnost tog vladajućeg društva, odnosno druge pravne ili fizičke osobe. Također, potrebno je dostaviti dokaz da vladajuće društvo, odnosno druga pravna ili fizička osoba, ima određenu sposobnost na koju se ponuditelj oslanja. Primjera radi, ako se ponuditelj oslanja na financijsku sposobnost vladajućeg društva potrebno je dostaviti suglasnost vladajućeg društva da se ponuditelj u ovom postupku nadmetanja može osloniti na njihovu financijsku sposobnost te dostaviti BON-1 i BON-2 za vladajuće društvo, odnosno revidirano godišnje financijsko izvješće za prethodne tri poslovne godine u slučaju da vladajuće društvo nema poslovni nastan u Republici Hrvatskoj.

5. PODACI O PONUDI

5.1 Sadržaj i način izrade ponude

5.1.1 Sadržaj ponude

Dostavljena ponuda sukladno članku 60. Zakona mora sadržavati sljedeće:

1. OPĆI DIO:

- ime ili naziv ponuditelja
- OIB ponuditelja
- adresu ponuditelja
- telefonski broj ponuditelja
- adresu elektroničke pošte ponuditelja
- rok valjanosti ponude koji ne može biti kraći od 180 (sto osamdeset) dana od krajnjeg roka definiranog za dostavu ponuda
- izvadak iz registra nadležnog tijela iz kojeg je vidljiva registracija za istraživanje i eksploataciju geotermalnih voda.

2. PRIKAZ UVJETA I DOKAZI ZA NJIHOVO ISPUNJAVANJE

- prikaz, stručnih, tehničkih i financijskih uvjeta koje mora, prema ovoj Dokumentaciji za nadmetanje i Obavijesti o nadmetanju, zadovoljiti ponuditelj te isprave kojima se dokazuje njihovo ispunjenje, a sukladno navedenom u poglavlju 4. ove Dokumentacije za nadmetanje.

3. DOKAZI O NEPOSTOJANJU ZAPREKA

- dokazi da ne postoje zapreke odgovarajućom primjenom odredbi članka 17. Zakona, a sukladno poglavlju 4.1. ove Dokumentacije za nadmetanje

4. PLAN I PROGRAM ISTRAŽNIH RADOVA

- plan i program ukupnih istražnih radova po vrsti i opsegu s troškovnikom, izrađen u skladu s poglavljima 4.4 i 4.4.1. ove Dokumentacije za nadmetanje

5. JAMSTVO

- jamstvo za ozbiljnost ponude

6. NAKNADA ZA PRIDOBIVENE KOLIČINE GEOTERMALNE VODE

- ponuđena naknada za pridobivene količine geotermalne vode u energetske svrhe

7. NAKNADA ZA NADMETANJE

- dokaz o uplati pristojbe za nadmetanje

8. OSTALO

- ostalu dokumentaciju koju ponuditelj smatra relevantnom.

Ukoliko se podaci, dokumenti i isprave koje je potrebno navesti ili priložiti kao dokaze traže u više točaka sadržaja, dovoljno je u ponudi jednom navesti tražene podatke, odnosno priložiti jedan primjerak traženog dokumenta ili isprave. U tom slučaju, potrebno je prilikom izrade ostalih točaka sadržaja, navesti gdje se traženi podatak, dokument ili isprava nalaze u ponudi.

Podaci i dokazi koji se dostavljaju u sklopu ponude moraju biti izrađeni na način koji omogućava jasno i nedvosmisleno bodovanje.

5.2 Način izrade ponude

- Ponuda mora biti izrađena u papirnatom obliku, otisnuta ili pisana neizbrisivom tintom.
- Ponuditelj je dužan, osim ponude u papirnatom obliku, dostaviti i ponudu na mediju za pohranjivanje podataka (npr. USB).
- Ponuda treba biti snimljena kao dokument u .pdf ili drugom opće dostupnom formatu.
- Medij za pohranu podataka dostavlja se u zatvorenoj plastičnoj foliji uvezanoj u ponudu. Plastična folija mora biti s vanjske strane označena rednim brojem stranice na način kao i sve ostale stranice ponude. Alternativno, medij za pohranu podataka može biti dostavljen kao poseban dio ponude, obilježen nazivom i naveden u sadržaju ponude kao dio ponude.
- Ponuda dostavljena na mediju za pohranjivanje podataka smatra se preslikom ponude.
- U slučaju razlika između izvornika i preslike ponude, vjerodostojan je izvornik ponude.
- Ponuda se izrađuje na način da čini cjelinu. Ako zbog opsega ili drugih objektivnih okolnosti ponuda ne može biti izrađena na način da čini cjelinu, onda se izrađuje u dva ili više dijelova.
- Ponuda se uvezuje na način da se onemogućí naknadno vađenje ili umetanje listova (npr. jamstvenikom, s pečatom na poledini). Ako je ponuda izrađena u dva ili više dijelova, svaki dio se uvezuje na način da se onemogućí naknadno vađenje ili umetanje listova. Dijelove ponude kao što su uzorci, katalozi, mediji za pohranjivanje podataka i sl. koji ne mogu biti uvezani ponuditelj obilježava nazivom i navodi u sadržaju ponude kao dio ponude. Ako je ponuda izrađena od više dijelova ponuditelj mora u sadržaju ponude navesti od koliko se dijelova ponuda sastoji.
- Stranice ponude se označavaju brojem na način da je vidljiv redni broj stranice i ukupan broj stranica ponude, npr. 1/57 ili 57/1. Kada je ponuda izrađena od više dijelova, stranice se označavaju na način da svaki sljedeći dio započinje rednim brojem koji se nastavlja na redni broj stranice kojim završava prethodni dio. Ako je dio ponude izvorno numeriran (primjerice katalozi), ponuditelj ne mora taj dio ponude ponovno numerirati.
- Ponuda se sa svim traženim priložima podnosi na hrvatskom jeziku i latiničnom pismu. Ako su ostali dokumenti i/ili dokazi traženi Dokumentacijom za nadmetanje na nekom od stranih jezika, ponuditelj je dužan dostaviti i ovjereni prijevod dokumenta/dokaza na hrvatski jezik izvršenog po ovlaštenom sudskom tumaču.
- Ispravci u ponudi moraju biti izrađeni na način da su vidljivi. Ispravci moraju uz navod datuma ispravka biti potvrđeni potpisom ponuditelja.

Sve dokumente tražene ovom Dokumentacijom za nadmetanje mora se dostaviti u izvorniku ili ovjerenj kopiji.

5.3 Način i rok dostave ponude

Ponude izrađene na način opisan u poglavlju 5.1. ove Dokumentacije za nadmetanje dostavljaju se u pisanom obliku u zatvorenoj omotnici na adresu:

Agencija za ugljikovodike
Miramarska 24
10 000 ZAGREB,

s naznakom: „**NE OTVARAJ - Nadmetanje radi odabira najpovoljnijeg ponuditelja za istraživanje geotermalnih voda u istražnom prostoru „Vukovar 2“ radi izdavanja dozvole za pridobivanje geotermalnih voda u energetske svrhe**“.

U slučaju da ponuda nije dostavljena na opisani način, ponuda se ne otvara, obilježava se kao neispravna i odmah se vraća podnositelju ponude.

U roku za dostavu ponude ponuditelj može izmijeniti svoju ponudu, nadopuniti je ili od nje odustati.

Ponude se moraju dostaviti najkasnije do **17. travnja 2023. do 12:00** sati. Ponude se mogu dostaviti osobno ili putem pošte uz uvjet da su iste zaprimljene do krajnjeg roka za dostavu ponuda. Ponude dostavljene nakon isteka roka za dostavu ponuda se ne otvaraju, već se iste obilježavaju kao neispravne i vraćaju se podnositeljima ponuda.

Povjerenstvo može prilikom pregleda i ocjene ponuda, ako smatra da su dostavljeni podaci kojima raspolaže nepotpuni ili neodgovarajući, zatražiti dodatne podatke od ponuditelja ili određene treće osobe, kao i izvršiti nadzor ili pribaviti mišljenje konzultanta ili drugih stručnjaka. Također, Povjerenstvo može po svojoj slobodnoj procjeni zahtijevati od ponuditelja razjašnjenja vezana uz ponuđene minimalne radne obveze te druge dijelove ponude ili dokumentacije koja se dostavlja uz ponudu.

Ponuditelji moraju u roku koji odredi povjerenstvo udovoljiti zahtjevu, a u suprotnom se njihova ponuda neće smatrati važećom.

5.4 Kriteriji za odabir ponude

Sukladno članku 61. Zakona, kriteriji prema kojima će se odlučivati o odabiru najpovoljnijeg ponuditelja, odnosno bodovati pristigle ponude su sljedeći:

- a) tehnička, financijska i stručna sposobnost ponuditelja ili zajednice ponuditelja,
- b) načini na koje ponuditelj ili zajednica ponuditelja namjerava izvršavati djelatnosti koje su predmet dozvole za istraživanje geotermalnih voda,
- c) ukupna kvaliteta podnesene ponude,
- d) financijski uvjeti koje je ponuditelj ponudio radi izdavanja dozvole za istraživanje geotermalnih voda,
- e) bilo kakav nedostatak učinkovitosti ili odgovornosti u bilo kojem obliku koje je naftno-rudarski gospodarski subjekt pokazao u drugim državama, a u prijašnjim obavljanjima djelatnosti koje su predmet dozvole.

Sukladno prethodno navedenom, a u vezi s točkom e) kriterija za odabir ponude, u obzir će se uzimati i bilo kakav nedostatak učinkovitosti ili odgovornosti u bilo kojem obliku koje je naftno-rudarski gospodarski subjekt pokazao u prijašnjim obavljanjima djelatnosti koje su predmet dozvola izdanih u Republici Hrvatskoj.

Na taj način primjenjuje se načelo zabrane diskriminacije i načelo transparentnosti sukladno članku 13. stavku 2. Zakona.

Kriterij za odabir ponude je tehničko-ekonomski najpovoljnija ponuda. Najpovoljnija ponuda s tehničkog aspekta podrazumijeva najkvalitetniji ponuđeni radni program, odnosno količinu i vrstu planiranih naftno-rudarskih istražnih radova. Najpovoljnija ponuda s ekonomskog aspekta podrazumijeva realno procijenjenu financijsku vrijednost planiranih naftno-rudarskih istražnih radova i aktivnosti, u skladu s trenutnim cijenama na tržištu.

Detaljna razrada i bodovanje kriterija navedena je u Tablici 4.

Ponuditelj je dužan Tablicu 4. *Kriteriji za odabir najpovoljnijeg ponuditelja* ispuniti sukladno planiranim aktivnostima s ponuđenim parametrima po navedenim stavkama.

Tablica 4. Kriteriji za odabir najpovoljnijeg ponuditelja

NADMETANJE ZA ISTRAŽIVANJE GEOTERMALNIH VODA U ENERGETSKE SVRHE							
Radni program				Opis	Količina	Broj bodova	Udio u bodovima
Ponuđeni radni program	1	GEOFIZIČKA MJERENJA - MAGNETOTELURIKA		točke		5	
	2	GEOFIZIČKA MJERENJA - 2D SEIZMIKA		km		10	
	3	GEOFIZIČKA MJERENJA - 3D SEIZMIKA		km ²		15	
	4	IZRADA ISTRAŽNE BUŠOTINE		Broj bušotina		40	
	5	PONUĐENI IZNOS VARIJABILNOG DIJELA NAKNADE ZA PRIDOBIVENE KOLIČINE GEOTERMALNE VODE		%		30	
A. Ukupan broj bodova za ponuđeni radni program						100	50%
Financijska vrijednost ponuđenih radova					Vrijednost radova (EUR)	Broj bodova	Udio u bodovima
Ponuđena financijska vrijednost radnog programa	1	GEOFIZIČKA MJERENJA - MAGNETOTELURIKA				10	
	2	GEOFIZIČKA MJERENJA - 2D SEIZMIKA				15	
	3	GEOFIZIČKA MJERENJA - 3D SEIZMIKA				20	
	4	IZRADA ISTRAŽNE BUŠOTINE				55	
B. Ukupan broj bodova za ponuđenu financijsku vrijednost ponuđenih radova						100	50%
UKUPAN BROJ BODOVA ((A × 50%) + (B × 50%))						100	100%

Naknada za pridobivanje geotermalnih voda određena je u skladu s člankom 51. Zakona i člankom 10. stavka 2. Uredbe o naknadi za istraživanje i eksploataciju ugljikovodika („Narodne novine“, broj 25/20).

Minimalni iznos varijabilnog dijela naknade iznosi 3,0 % od tržišne vrijednosti pridobivenih količina geotermalnih voda.

Ponuditelji su dužni iskazati iznos jednak ili viši od navedenog iznosa novčane naknade za pridobivene količine geotermalne vode sukladno ovoj Dokumentaciji za nadmetanje.

Na temelju kriterija navedenih u Tablici 4. Povjerenstvo će ocijeniti i rangirati uredno zaprimljene ponude. Za predmet nadmetanja, odnosno za istražni prostor za koji se odabire najpovoljniji ponuditelj za istraživanje geotermalnih voda, bit će izrađena rang lista ponuda.

U Tablici 4. boduje se ponuđeni radni program i financijska vrijednost ponuđenih radova koji se ocjenjuju u podjednakim omjerima (50:50).

U slučaju zaprimanja više ponuda, ocjenjivanje predloženih radnih programa s pripadajućom financijskom vrijednosti, provest će se u odnosu na najbolju tehničko-ekonomsku ponudu. Pri navedenom, ocjenjivat će se svaka pojedina stavka predloženih radnih programa i financijska vrijednost ponuđenih radnih programa.

U Tablici 4. potrebno je prikazati cijene u eurima bez PDV-a.

Ispunjavanje kriterija se utvrđuje prema podacima navedenim u ponudi te dostavljenim dokumentima i ispravama.

Ako su dvije ili više urednih ponuda jednako rangirane prema kriteriju za odabir najpovoljnije ponude, drugi relevantni i objektivni kriteriji koji nisu diskriminirajući uzet će se u obzir kako bi se donijela konačna odluka.

U slučaju da prvo rangirani ponuditelj odustane od ponude, ako u ostavljenom roku ne dostavi dopunu ili pojašnjenje ponude ili ako iz bilo kojeg razloga nakon izdavanja dozvole za istraživanje geotermalnih voda ista bude ukinuta, dozvola za istraživanje geotermalnih voda će se izdati sljedeće rangiranom ponuditelju.

5.5 Rok valjanosti ponude

Rok valjanosti ponude mora biti najmanje 180 (sto osamdeset) dana od krajnjeg roka za dostavu ponuda.

Ministarstvo može zahtijevati produljenje roka valjanosti ponude, i sukladno tome, roka trajanja jamstva za ozbiljnost ponude iz poglavlja 7.1. ove Dokumentacije za nadmetanje.

6. OSTALI PODACI O JAVNOM NADMETANJU

6.1 Pristojba za nadmetanje

Svaki naftno-rudarski gospodarski subjekt zainteresiran za podnošenje ponude za nadmetanje dužan je uplatiti pristojbu za nadmetanje u iznosu od 1.327,00 EUR (slovima: tisućtristodvadesetsedam eura) za istražni prostor za koji podnosi ponudu.

Pristojbu za nadmetanje je potrebno uplatiti na jedinstveni račun državnog proračuna, na broj računa IBAN HR1210010051863000160, s modelom HR64 i pozivom na broj 9733-49649-OIB uplatitelja i oznakom plaćanja „Pristojba za nadmetanje Vukovar 2“.

Svi ponuditelji koji plate pristojbu za nadmetanje stječu pravo na korištenje podataka navedenih u poglavlju 3.4. ove Dokumentacije za nadmetanje vezanih uz istražni prostor „Vukovar 2“, a u svrhu sudjelovanja u nadmetanju odnosno u svrhu predaje ponude.

6.2 Zahtjevi za objašnjenje i izmjene vezane za Dokumentaciju za nadmetanje

Najkasnije osmoga dana prije krajnjeg roka određenog za dostavu ponuda moguće je podnijeti upit vezan uz pojašnjenje Dokumentacije za nadmetanje, pisanim putem na adresu:

Agencija za ugljikovodike
Miramarska 24
10 000 ZAGREB

ili elektroničkom poštom na geoterme@azu.hr.

Agencija za ugljikovodike svim ponuditeljima koji sudjeluju u postupku stavit će na raspolaganje tražena pojašnjenja u vezi s Dokumentacijom za nadmetanje najkasnije šestoga dana prije isteka roka za dostavu ponuda.

7. JAMSTVA

7.1 Vrsta i sredstvo jamstva za ozbiljnost ponude

Ponuditelj je obavezan u ponudi priložiti jamstvo za ozbiljnost ponude u iznosu od **10.000,00 EUR (slovima: deset tisuća eura) u obliku bankarske garancije**. Bankarska garancija mora biti izdana od strane banke ili kreditne institucije prihvatljive Ministarstvu. Banka ili kreditna institucija prihvatljiva Ministarstvu je jedna od banaka ili kreditnih institucija s liste Hrvatske narodne banke <https://www.hnb.hr/temeljne-funkcije/supervizija/popis-kreditnih-institucija> i <https://www.hnb.hr/documents/20182/121774/h-popis-institucija-iz-EU.xlsx>.

Jamstvo za ozbiljnost ponude mora biti neopozivo i bezuvjetno, na prvi poziv te vrijediti 180 (sto osamdeset) dana od krajnjeg roka za dostavu ponude.

Bankarska garancija mora glasiti na:

Ministarstvo gospodarstva i održivog razvoja
Radnička cesta 80
10 000 Zagreb.

Ministarstvo će aktivirati jamstvo za ozbiljnost ponude u slučaju odustajanja ponuditelja od obvezujuće ponude u roku njezine valjanosti, ako u ponudi iznese neistiniti iskaz ili dokaz, ako u traženom roku ne dostavi dopunu ili pojašnjenje ponude te ako u propisanom roku iz izdane dozvole ne dostavi garanciju za uredno izvršenje obveza istražnog razdoblja ili garanciju za sanaciju istražnog prostora.

Obrazac bankarske garancije za ozbiljnost ponude nalazi se u Prilogu II. ove Dokumentacije za nadmetanje.

7.2 Postupanje s jamstvom za ozbiljnost ponude

Ministarstvo će odabranom najpovoljnijem ponuditelju i ostalim ponuditeljima vratiti jamstvo za ozbiljnost ponude neposredno nakon završetka postupka odabira najpovoljnijeg ponuditelja, dok će presliku jamstava pohraniti.

7.3 Garancija za izvršenje obveza istražnog razdoblja

Ponuditelj mora dostaviti **garanciju za izvršenje obveze u iznosu od 10% vrijednosti planiranih radova**, i to 30 (trideset) dana od stupanja na snagu dozvole za istraživanje geotermalnih voda na istražnom prostoru geotermalne vode u obliku bankarske garancije izdane sukladno uvjetima iz točke 7.1., a koja mora vrijediti do kraja istražnog razdoblja.

Ministarstvo će aktivirati garanciju za izvršenje obveza istražnog razdoblja ako odabrani najpovoljniji ponuditelj u cijelosti ili djelomično ne ispuni obveze iz izdane dozvole za istraživanje geotermalnih voda u roku.

Obrazac bankarske garancije za izvršenje obveza istražnog razdoblja nalazi se u Prilogu III. ove Dokumentacije za nadmetanje.

7.4 Garancija za sanaciju istražnog prostora

Sukladno Zakonu, odabrani najpovoljniji ponuditelj dužan je u roku propisanom u dozvoli za istraživanje geotermalnih voda, dostaviti jamstvo za troškove sanacije istražnog prostora u obliku bankarske garancije izdanoj sukladno uvjetima iz poglavlja 7.1.

Iznos bankarske garancije mora biti u skladu s planom sanacije i procijenjenim troškovima sanacije navedenim u poglavlju 4.4. ove Dokumentacije za nadmetanje.

Ministarstvo će aktivirati garanciju za sanaciju istražnog prostora ako odabrani najpovoljniji ponuditelj ne izvrši obveze s osnove sanacije istražnog prostora iz dozvole za istraživanje geotermalnih voda.

Obrazac bankarske garancije za sanaciju istražnog prostora nalazi se u Prilogu IV. ove Dokumentacije za nadmetanje.

8. POSTUPANJE S OSOBNIM PODACIMA

Svi podaci fizičkih osoba dostavljeni u sklopu ponuda za ovo nadmetanje koristit će se isključivo u svrhu ocjene ponude. Sve fizičke osobe, a što uključuje i zakonske zastupnike ponuditelja te zaposlenike, vanjske suradnike i sl., a čiji se podaci šalju u sklopu ponuda za ovo nadmetanje, ispunjavaju i potpisuju obrazac iz Priloga V. ove Dokumentacije za nadmetanje

PRILOG I. - POSEBNI UVJETI I OGRANIČENJA KOJI MORAJU BITI POŠTOVANI PRILIKOM IZVOĐENJA ISTRAŽNIH RADOVA

Posebni uvjeti i ograničenja koji moraju biti poštovani prilikom izvođenja istražnih radova na istražnom prostoru „Vukovar 2“ izdani od tijela državne uprave, jedinica lokalne i područne (regionalne) samouprave te pravnih osoba s javnim ovlastima:

- Ministarstvo prostornog uređenja, graditeljstva i državne imovine, KLASA: 350-01/22-02/305, URBROJ: 531-06-02-01-02/05-22-2, od 24. studenog 2022.
- Ministarstvo kulture i medija, Uprava za zaštitu kulturne baštine, Konzervatorski odjel u Vukovaru, KLASA: 612-08/23-23/0211, URBROJ: 532-05-02-19/2-23-2, od 23. siječnja 2023. godine
- Ministarstvo unutarnjih poslova, Ravnateljstvo civilne zaštite, KLASA: 810-01/20-01/21, URBROJ: 511-01-322-23-124, od 20. siječnja 2023. godine
- Hrvatska agencija za civilno zrakoplovstvo, KLASA: 361-01/23-01/06, URBROJ: 116-05-01-23-02, od 24. siječnja 2023. godine
- Hrvatska regulatorna agencija za mrežne djelatnosti, KLASA: 361-03/23-03/06, URBROJ: 376-05-3-23-02, od 19. siječnja 2023. godine
- Ministarstvo obrane, Uprava za materijalne resurse, Sektor za vojnu infrastrukturu i zaštitu okoliša, KLASA: 351-01/23-01/3, URBROJ: 512M3-020202-23-4, od 23. siječnja 2023. godine
- Ministarstvo poljoprivrede, Uprava za poljoprivredno zemljište, biljnu proizvodnju i tržište, KLASA: 940-06/23-01/13, URBROJ: 525-06/188-23-2, od 31. siječnja 2023. godine
- Ministarstvo gospodarstva i održivog razvoja, Služba za obnovljive izvore energije, KLASA: 392-01/22-01/85, URBROJ: 517-07-2-23-7, od 23. siječnja 2023. godine
- Ministarstvo gospodarstva i održivog razvoja, Uprava za zaštitu prirode, KLASA: 352-07/23-01/9, URBROJ: 517-10-2-2-23-2, od 30. siječnja 2023. godine
- Vukovarsko-srijemska županija, Grad Vukovar, Upravni odjel za komunalno gospodarstvo i graditeljstvo, KLASA: 350-05/23-01/10, URBROJ: 2196-1-7-23-2, od 10. veljače 2023. godine
- Vukovarsko-srijemska županija, Općina Nuštar, KLASA: 008-01/23-01/15, URBROJ: 2188/07-23-01, od 13. veljače 2023. godine
- Vukovarsko-srijemska županija, Općina Borovo, KLASA: 024-01/23-01/1, URBROJ: 2196-9-01-23-17, od 14. veljače 2023. godine
- Vukovarsko-srijemska županija, Služba za prostorno planiranje, gradnju i zaštitu okoliša, Odsjek za zaštitu okoliša i prirode, KLASA: 352-01/23-03/48, URBROJ: 2196-14-01-23-2, od 14. veljače 2023. godine
- Vukovarsko-srijemska županija, Općina Trpinja, KLASA: 024-03/23-01/14, URBROJ: 2196-29-02-23-2, od 14. veljače 2023. godine
- Ministarstvo mora, prometa i infrastrukture, KLASA: 350-05/23-02/42, URBROJ: 530-06-1-1-23-4, od 17. veljače 2023. godine
- Ministarstvo poljoprivrede, KLASA: 940-06/23-04/4, URBROJ: 525-10/596-23-2, od 16. veljače 2023. godine

- Vukovarsko-srijemska županija, Općina Bogdanovci, KLASA: 392-01/22-01/85, URBROJ: 2196-23-22, od 20. veljače 2023. godine
- Ministarstvo gospodarstva i održivog razvoja, Uprava vodnog gospodarstva i zaštite mora, KLASA: 325-01/23-01/80; URBROJ: 517-09-1-2-2-23-4, od 28. veljače 2023.
- Ministarstvo mora, prometa i infrastrukture, KLASA: 350-05/23-02/42, URBROJ: 530-05-23-2, od 26. siječnja 2023. godine



REPUBLIKA HRVATSKA

MINISTARSTVO PROSTORNOGA UREĐENJA,
GRADITELJSTVA I DRŽAVNE IMOVINE

KLASA: 350-01/22-02/305

URBROJ: 531-06-02-01-02/05-22-2

Zagreb, 24.11.2022.

Priloga	13.12.2022.
oznaka	310-01/21-01/12
Uredžbeni broj	531-22-5

AGENCIJA ZA UGLJIKOVODIKE

Miramarska 24, 10 000 Zagreb

Predmet: Prethodno mišljenje na prijedlog za donošenje odluke o provođenju nadmetanja za odabir najpovoljnijeg ponuditelja za istraživanje geotermalnih voda u istražnom prostoru „Vukovar“ radi izdavanja dozvole za istraživanje
– **mišljenje, daje se**

Veza: Vaš dopis KLASA: 310-01/21-01/12, URBROJ: 405-01/01-22-3 od 10. listopada 2022. godine, zaprimljen u ovo Ministarstvo dana 13.10.2022. godine

Dopisom Naslova zatraženo je mišljenje ovog Ministarstva na granice predloženog istražnog prostora geotermalnih voda „Vukovar“, površine 45,53 km², na području Grada Vukovara, Općine Bogdanovci, Općine Borovo, Općine Nuštar i Općine Trpinja, u Vukovarsko-srijemskoj županiji, prema koordinatama navedenim u zahtjevu Naslova, radi pokretanja postupka nadmetanja za odabir najpovoljnijeg ponuditelja za istraživanje navedene mineralne sirovine u svrhu eksploatacije, na prijedlog Agencije za ugljikovodike, u smislu odredbe čl. 8. stavka 1. točke 2. Zakona o istraživanju i eksploataciji ugljikovodika („Narodne novine“ br. 52/18., 52/19. i 30/21., dalje u tekstu: ZOIEU).

Napominje se da je predloženi istražni prostor geotermalnih voda u području primjene Prostornog plana područja posebnih obilježja višenamjenskog kanala Dunav-Sava („Narodne novine“, broj 121/11.; dalje u tekstu: PPPPO VKDS), Prostornog plana Vukovarsko-srijemske županije („Službeni vjesnik Vukovarsko-srijemske županije“, broj 7/02., 8/07., 9/07., 9/11., 19/14., 14/20., 5/21. – pročišćeni tekst, 22/21. i 25/21. – pročišćeni tekst; dalje u tekstu: PPVSŽ), Prostornog plana uređenja Grada Vukovara („Službeni vjesnik Grada Vukovara“, broj 01/06., 04/12., 11/15., 12/18. i 1/19. - pročišćeni tekst; dalje u tekstu: PPUG Vukovara), Prostornog plana uređenja Općine Bogdanovci („Službeni vjesnik Vukovarsko-srijemske županije“, broj 11/04., 12/04., 13/12. i 24/21.; dalje u tekstu: PPUO Bogdanovci), Prostornog plana uređenja Općine Borovo („Službeni vjesnik Vukovarsko-srijemske županije“, broj 5/04., 7/10., 3/13. i „Službeni glasnik Općine Borovo“ broj 4/16.; dalje u tekstu: PPUO Borovo), Prostorni plan uređenja Općine Nuštar („Službeni vjesnik Vukovarsko-srijemske županije“, broj 10/06., 17/08., 20/14. i 7/22.; dalje u tekstu: PPUO Nuštar), Prostornog plana uređenja Općine Trpinja („Službeni vjesnik Vukovarsko-srijemske županije“, broj 12/07., 5/11., 5/16., 8/19., i 15/19. – pročišćeni tekst; dalje u tekstu: PPUO Trpinja), Generalnog urbanističkog plana Grada Vukovara („Službeni vjesnik Grada Vukovara“, broj 05/07., 04/12., 11/15., 12/18. i 01/19.-pročišćeni tekst; dalje u tekstu: GUP Vukovara) i Urbanističkog plana uređenja „Šire središte grada“ (UPU-1) („Službeni vjesnik Grada Vukovara“, broj 10/11., 13/16. i 12/22.; dalje u tekstu: UPU „Šire središte grada“).

Imajući u vidu odredbu čl. 124. st. 2. Zakona o prostornom uređenju („Narodne novine“ br. 153/13., 65/17., 114/18., 39/19. i 98/19., dalje u tekstu: Zakon) *da se odluka o provedbi javnog nadmetanja za odabir najpovoljnijeg ponuditelja za istraživanje ugljikovodika, geotermalnih voda iz kojih se može koristiti akumulirana toplina u energetske svrhe ili skladištenja ugljikovodika i trajno zbrinjavanje plinova radi davanja koncesije za eksploataciju može donijeti za sve prostore na kojima ne postoje zapreke u prostornim planovima za obavljanje istraživanja tih mineralnih sirovina, napominjemo sljedeće:*

PPPPO VKDS, koji prolazi kroz središnji dio predmetnog obuhvata zahvata, ne obrađuje temu geotermalnih voda te iz odredbi čl. 55. poizlazi da ne postoje prostorno planske prepreke za predmetni zahvat u prostoru.

Iz tekstualnog i grafičkog dijela **PPVSŽ** utvrđeno je da predmetna površina u značajnoj mjeri obuhvaća izgrađeno područje naselja, prostor za razvoj naselja, osobito vrijedno obradivo tlo i ostala obradiva tla, gospodarsku i šumu posebne namjene, gospodarsku namjenu, višenamjenski kanal Dunav-Sava (VKDS), riječna pristaništa i luke, glavnu željezničku prugu za međunarodni promet, te državnu, županijsku i mrežu lokalnih cesta, i da je, sukladno provedbenim odredbama članka 13.3. i 13.4. na cijelom području Županije moguće izvoditi istražne radove i aktivnosti u svrhu utvrđivanja mogućnosti eksploatacije geotermalnih voda u energetske svrhe, izuzev na područjima prirode zaštićenim prema posebnom propisu, osim ako su takve aktivnosti dopuštene aktom o zaštiti ili naknadnim dopuštenjem javne ustanove s posebnim ovlastima. Istražni prostori ili dijelovi istražnih prostora mogu bez izmjena ovog Plana, prenamijeniti u eksploatacijska polja geotermalnih voda u energetske svrhe ukoliko istražni prostor ispunjava odgovarajuće propisane zahtjeve, pod uvjetom da je u skladu s posebnim propisima, kao i propisima o istraživanju i eksploataciji ugljikovodika i osnovnim smjernicama iz ovog Plana. Slično je i propisano čl. 28.3b. stavak 3. uz dodatak u stavku 2. kojim je definirano da su planirana geotermalna polja manja od 25 ha prikazana simbolom, a granice se detaljno prikazuju u PPUO/G. Nova geotermalna polja moguće je utvrditi kroz izradu PPUO/G.

PPUG Vukovara u čl. 37. točka 2.4.3.1. provedbenih odredbi ne predviđa prostore za iskorištavanje mineralnih sirovina, ali čl. 73.a. omogućuje korištenje geotermalne energije.

Istražni prostori i površine za iskorištavanje mineralnih sirovina ne mogu se osnivati, među ostalom u područjima prirode zaštićenim prema posebnom propisu (geološki spomenik prirode Gorjanovićeve praporni profil u Vukovaru koji se nalazi u krajnjem jugoistočnom dijelu obuhvata predmetnog istražnog prostora), osim ako su takve aktivnosti dopuštene aktom o zaštiti, sukladno čl. 44. točki 3.7., dok se građevine što koriste obnovljive izvore energije mogu graditi unutar građevinskog područja naselja, građevinskih područja za razvoj izvan naselja te izvan građevnih područja, sukladno čl. 73.a. točka 12.11. provedbenih odredbi PPUG Vukovara.

Također, čl.10. točka 1.1.7. je određeno da će za sam grad Vukovar namjene biti određene GUP-om.

S tim u vezi, **GUP Vukovara** provedbenim odredbama čl. 6.2.1.4.1, a **UPU „Šire središte grada“** čl. 112.a st. 1. omogućuju gradnju građevina za proizvodnju električne te toplinske energije koje koriste obnovljive izvore energije (toplina vode).

PPUO Bogdanovci je čl. 60. st. 4. propisano da je na cijelom području Općine moguće izvoditi istražne radove i aktivnosti u svrhu utvrđivanja mogućnosti eksploatacije geotermalnih voda u energetske svrhe, a st. 9. je određeno da je nove površine za iskorištavanje mineralnih sirovina i eksploataciju ugljikovodika i geotermalnih voda za energetske svrhe moguće formirati u okviru istražnih prostora temeljem projekata po

posebnom propisu. Prema provedbenim odredbama čl. 78. st. 23. cjelokupno području Općine se smatra istražnim prostorom geotermalne vode, osim u dijelovima koji su zaštićeni posebnim propisima koji zabranjuju istraživanje i korištenje geotermalne vode. U st. 25. istoga članka je navedeno da se na području Općine nalaze tri planirana geotermalna polja manja od 25 ha, koja su prikazana u ovom Planu simbolom E2. Za određivanje granica eksploatacijskih polja oko ovih simbola tijekom daljnje razrade je potrebno mijenjati ovaj Plan. Isto vrijedi i za nova geotermalna polja, a koje je moguće utvrditi i bez izmjene PPVSŽ.

PPUO Borovo je provedbenim odredbama čl. 94a. st. 9. propisao je da ukoliko se na području Općine, istraživanjem, utvrde geotermalni potencijali, omogućava se u sklopu poljoprivrednih gospodarstava za potrebe zagrijavanja obradivih površina pri uzgoju agrokultura, za grijanje staklenika i slično, izgradnja samo jedne bušotine i to isključivo za potrebe registrirane poljoprivredne djelatnosti. Eksploatacijsko polje uz bušotinu nije potrebno definirati i grafički PPUOom. Veći zahvati s većim brojem bušotina moraju biti definirani grafički vršnim koordinatama polja."

Prema čl. 168. st. 2. **PPUO Nuštar** istražni prostori za iskorištavanje mineralnih sirovina ne mogu se osnivati u: - građevinskim područjima naselja (osim za geotermalne vode za energetske svrhe, lječilišta, turističke svrhe i sl.), - područjima prirode zaštićenim prema posebnom propisu, osim ako su takve aktivnosti dopuštene aktom o zaštiti ili naknadnim dopuštenjem javne ustanove s posebnim ovlastima, - na osobito vrijednom poljoprivrednom tlu, izuzev za energetske mineralne sirovine (ugljkovodike i geotermalne vode). Uvjeti i ograničenja vezana uz mikrolokacije istražnih bušotina propisana su člancima 64., 65. i 66. provedbenih odredbi istoga plana.

I na kraju, prema čl. 148. **PPUO Trpinja** na području Općine nisu utvrđena eksploatacijska i istražna polja mineralnih sirovina. Nova istražna i eksploatacijska polja mogu se formirati na vrijednom obradivom tlu (P2), ostalom obradivom tlu (P3), gospodarskim šumama (Š1), ostalom šumskom zemljištu isključivo osnovne namjene (ŠZ), ostalom poljoprivrednom tlu, šumama i šumskom zemljištu (PŠ), a za energetske mineralne sirovine i na osobito vrijednom obradivom tlu (P1). Člankom 149. je propisano da je u sklopu istražnog polja dozvoljena je gradnja građevina u funkciji istraživanja mineralnih sirovina.

Također, napominjemo da se predmetni istražni prostor nalazi unutar istražnog prostora ugljikovodika Sava-10, a za koji je odlukom Vlade Republike Hrvatske dozvola za istraživanje i eksploataciju ugljikovodika izdana drugom ovlašteniku, te je u daljnjem postupku potrebno voditi računa o pravima i obvezama investitora u slučaju preklapanja istražnih prostora i/ili eksploatacijskih polja propisanih odredbama članka 19.a ZOIEU.

Slijedom svega navedenog, cijenimo da u važećim prostornim planovima nisu utvrđene zapreke za istraživanje geotermalnih voda u istražnom prostoru „Vukovar“, u smislu citirane odredbe Zakona te smo, uz uvažavanje prethodno spomenutih ograničenja iz prostornih planova i posebnih propisa za smještaj istražnih bušotina, **suglasni** s pokretanjem postupka nadmetanja za odabir najpovoljnijeg ponuditelja za istraživanje u svrhu eksploatacije geotermalnih voda, u smislu odredbe čl. 8. stavka 1. točke 2. ZOIEU.

7
 REPUBLIKA HRVATSKA
 MINISTARSTVO ŽELJEZNIČARSTVA I PROMETA
 MINISTAR
 Ivan Paladina

Dostaviti:

1. Naslovu
2. U spis, ovdje



REPUBLIKA HRVATSKA
MINISTARSTVO KULTURE I MEDIJA

Uprava za zaštitu kulturne baštine
Konzervatorski odjel u Vukovaru

Klasa: 612-08/23-23/0211
Urbroj: 532-05-02-19/2-23-2
Vukovar, 23.01.2023.

REPUBLIKA HRVATSKA
MINGOR

Primljeno	23.01.2023	
Klasifikacijska oznaka	Org. jed.	
392-01/22-01/85	07-3	
Urudžbeni broj	Pril.	Vrij.
532-23-6	0	0,00



MINISTARSTVO GOSPODARSTVA I
ODRŽIVOG RAZVOJA
Radnička cesta 80
10000 Zagreb

Predmet: Vukovar – istraživanje geotermalnih voda u istražnom prostoru "Vukovar 2", posebni uvjeti – utvrđuju se

Na području istražnog prostora geotermalnih voda "Vukovar 2" nalazi se više zaštićenih i preventivno zaštićenih kulturnih dobara koja su upisana u Registar kulturnih dobara Republike Hrvatske, Listu zaštićenih i preventivno zaštićenih kulturnih dobara kulturnih dobara te više desetina evidentiranih kulturnih dobara upisanih u prostorno plansku dokumentaciju i evidenciju Konzervatorskog odjel u Vukovar – broičano iskazano; 2 kulturno povijesne cjeline, najmanje 37 kulturnih dobara graditeljske baštine profanog, sakralnog i memorijalnog karaktera, najmanje 9 zaštićenih i preventivno zaštićenih arheoloških zona i nalazišta uz još najmanje 20 evidentiranih arheoloških nalazišta u naselju Vukovar i najmanje 24 evidentirana arheološka nalazišta na ostalom prostoru istražnog prostora na koje se primjenjuje čl. 45. uvodno cit. Zakona odnosno obustava radova prilikom izvođenja radova.

Kartu s položajem arheoloških nalazišta u području obuhvata zahvata dostavljamo u prilogu, a popisi i karte kulturnih dobara javno su dostupni u prostornim planovima, dok su za zaštićena kulturna dobra dostupna na Geoportalu i Registru kulturnih dobara; <https://registar.kulturnadobra.hr/> i <https://geoportal.kulturnadobra.hr/>.

S obzirom na naprijed navedeno izgradnja istražnih bušotina kao i trajnih postrojenja za eksploataciju geotermalnih voda te mjere zaštite prilikom izvođenja radova kao i eventualna ograničenja uvelike ovise o točnoj mikrolokaciji svake bušotine posebno unutar istražnog prostora "Vukovar 2" i drugačije su za svaku bušotinu posebno – ovise o odnosu bušotine i kulturne baštine različitih kategorija.

Na nekim lokacijama moguće je postavljanje bušotina na zaštićena područja unutar naselja čak i unutar kulturno – povijesnih cjelina, ali uz provođenje mjera zaštite koje trenutno ne možemo utvrditi.

Na ovoj razini bez točnih mikrolokacija bušotina nije moguće definirati mjere zaštite kulturne baštine koje će biti optimalne za zaštitu kulturne baštine i najpovoljnije rješenje za naftno - rudarsko gospodarske subjekte bez izrade Studije utjecaja na okoliš ili najmanje Elaborata zaštite okoliša kojima bi se unutar istražnog prostora "Vukovar 2" utvrdila perspektivna područja za bušenje i mjere zaštite.

Sa stajališta zaštite kulturne baštine ti dokumenti nisu nužni, ali nužno je da naftno - rudarsko gospodarski subjekti već prilikom odabira mikrolokacije u nadležnom tijelu Ministarstva kulturne i medija – Konzervatorski odjel u Vukovaru, provjere za svaku potencijalnu mikrolokaciju ima li ograničenja po pitanju kulturne baštine, a onda će moći birati žele li bušiti na tom mjestu uz provođenje mjera zaštite kulturne baštine ili će izmjestiti bušotinu na mjesto na kojem nema ograničenja i obaveza. Isto vrijedi i za trajna postrojenja za eksploataciju. S obzirom na sve navedeno;

Suglasni smo s granicama predloženog istražnog prostora "Vukovar 2", a temeljem članka 3., u vezi sa člancima 60., 61., i 61.b. u te člankom 6. stavkom 1. točka 12. Zakona o zaštiti i očuvanju kulturnih dobara ("NN" 69/99, 151/03, 157/03, 87/09, 88/10, 61/11, 25/12, 136/12, 157/13, 152/14, 98/15, 44/17, 90/18, 32/20, 62/20, 117/21, 114/22) donosimo sljedeće:

POSEBNE UVJETE ZAŠTITE NEPOKRETNOG KULTURNOG DOBRA:

Svaki naftno - rudarsko gospodarski subjekt za svaku bušotinu unutar istražnog prostora "Vukovar 2" prije početka bušenja mora od nadležnog tijela Ministarstva kulturne i medija zatražiti posebne uvjete i ishoditi prethodno odobrenje, odnosno potvrdu glavnog projekta kojima se odobrava bušenje ili očitovanje da nije potrebno provođenje mjera zaštite posebno za svaku odabranu mikrolokaciju i bušotinu. Moguć je jedan zbirni zahtjev u kojem će biti navedene sve mikrolokacije odjednom.

Prethodno odobrenje, potvrda glavnog projekta ili očitovanje da nije potrebno provođenje mjera zaštite prema Zakona o zaštiti i očuvanju kulturnih dobara treba biti uvjet za izdavanje dozvole radi bušenja i pridobivanja geotermalnih voda.

Po ovlasti Ministrice



Privitak:

- karta s položajima arheoloških nalazišta

Dostaviti:

1. Naslovu, elektroničkom poštom

ISTRAŽNI PROSTOR "VUKOVAR 2" PRIBLIŽNO

**ARHEOLOŠKA
NALAZIŠTA**
TAMNO PLAVO - ZAŠTIĆENA
SVIJETLO PLAVO -
PREVENTIVNO ZAŠTIĆENA
CRVENO - EVIDENTIRANA S
TOČNO POZNATIM
POLOŽAJEM I OPSEGOM
NARANČASTO -
EVIDENTIRANA S PRIBLIŽNO
POZNATIM POLOŽAJEM





REPUBLIKA HRVATSKA
MINISTARSTVO UNUTARNJIH POSLOVA
RAVNATELJSTVO CIVILNE ZAŠTITE

KLASA: 810-01/20-01/21
URBROJ: 511-01-322-23-124
Zagreb, 20. siječnja 2023.

REPUBLIKA HRVATSKA
MINGOR

Primljeno	31.01.2023	
Klasifikacijska oznaka	Org. jed.	
392-01/22-01/85	07-3	
Urudžbeni broj	Pril.	Vrij.
511-23-12	0	0,00



MINISTARSTVO GOSPODARSTVA
I ODRŽIVOG RAZVOJA

Državni tajnik Ivo Milatić

PREDMET: Provođenje nadmetanja za odabir najpovoljnijeg ponuditelja za istraživanje geotermalnih voda u istražnom prostoru „Vukovar 2“ radi izdavanja dozvole za pridobivanje geotermalnih voda,
- posebni uvjeti, ograničenja i suglasnost, dostavljaju se

Veza: KLASA: 392-01/22-01/85, URBROJ: 517-07-3-2-23-4, od 13.siječnja 2023.

Poštovani,

temeljem dopisa iz veze, suglasni smo s granicama predloženog istražnog prostora te nemamo posebnih uvjeta i ograničenja u postupku provođenja nadmetanja za odabir najpovoljnijeg ponuditelja za istraživanje geotermalnih voda u istražnom prostoru „Vukovar 2“ radi izdavanja dozvole za pridobivanje geotermalnih voda prema važećim propisima.

S poštovanjem,



Dostaviti:

1. Naslovu,
2. Pismohrani, ovdje



REPUBLIKA HRVATSKA
HRVATSKA AGENCIJA ZA CIVILNO ZRAKOPLOVSTVO

KLASA: 361-01/23-01/06
URBROJ: 116-05-01-23-02

Zagreb, 24. siječnja 2023.

REPUBLIKA HRVATSKA
MINGOR

Primljeno	26.01.2023	
Klasifikacijska oznaka	Org. jed.	
392-01/22-01/85	07-3	
Urudžbeni broj	Pril.	Vrij.
376-23-9	0	0,00



Ministarstvo gospodarstva i održivog razvoja
n/r gosp. Ivo Milatić, državni tajnik
Radnička cesta 80
10 000 Zagreb

Predmet: Provođenje nadmetanja za odabir najpovoljnijih ponuditelja za istraživanje geotermalnih voda u istražnom prostoru „Vukovar 2“ radi izdavanja dozvole za pridobivanje geotermalnih voda

- mišljenje, daje se

Poštovani,

Podneskom, KLASA: 392-01/22-01/85, URBROJ: 517-07-3-2-23-4 od 13. siječnja 2023. godine, zatražili ste posebne uvjete, ograničenja i suglasnosti na granice predloženog istražnog prostora „Vukovar 2“, ukupne površine = 45,63 km².

Vezano za Vaš zahtjev, a uvidom u dostavljenu dokumentaciju utvrđeno je da se daju posebni uvjeti na granice predloženog istražnog prostora geotermalnih voda „Vukovar 2“, ukupne površine = 45,63 km²:

- Prije započinjanja istražnih radnji za istraživanje geotermalnih voda potrebno je kontaktirati operatora aerodroma Vukovar/Borovo naselje, Aeroklub „Borovo“ na adresu: Ulica Rudolfa Peršina 6, 32010 Vukovar, iz razloga što se u obuhvatu istražnog prostora nalazi navedeni aerodrom.

Napominjemo da je prije postavljanja opreme za bušenje na predmetnoj lokaciji (npr. bušaći toranj, kranovi i sl.) potrebno u Hrvatsku agenciju za civilno zrakoplovstvo dostaviti koordinate terena postavljanja opreme za bušenje izražene u WGS-84 koordinatnom sustavu (realizacija: ITRF08, e2005.0, epsg kod: 8999) i WGS84 (HTRS96/ETRS89), podatke o visini opreme za bušenje i nadmorsku visinu terena na kojoj će biti postavljena oprema za bušenje (m.n.m.) izražene u HVRS71 i HVRS1875 sustavu, te vremenski period u kojem će biti postavljena bušeća oprema.

S poštovanjem,



ZRAKOPLOVNI INSPEKTOR

Davor Budimir

REPUBLIKA HRVATSKA
MINGOR

Primljeno	24.01.2023	
Klasifikacijska oznaka	Org. jed.	
392-01/22-01/85	07-3	
Urudžbeni broj	Pril.	Vrij.
376-23-8	0	0,00



KLASA: 361-03/23-03/06
URBROJ: 376-05-3-23-02
Zagreb, 19. siječnja 2023.

Republika Hrvatska,
Ministarstvo gospodarstva i održivog razvoja
Radnička cesta 80/3
10000 ZAGREB

Predmet: Posebni uvjeti gradnje

Investitor: Ministarstvo gospodarstva i održivog razvoja, Radnička cesta 80/3, 10000 ZAGREB

Građevina: Istražna bušotina Vukovar 2

Veza: KLASA: 392-01/22-01/85, URBROJ: 517-07-3-2-23-4, od 8. 13.01.2023.

Poštovani,

sukladno zahtjevu Naslova dajemo uvjete gradnje građevine kako slijedi:

Temeljem odredbi iz članka 56. Zakona o elektroničkim komunikacijama (NN br. 76/22; dalje: ZEK), za predmetnu građevinu projektant je obavezan projektirati, a investitor ugraditi/izgraditi elektroničku komunikacijsku mrežu (dalje: EKM) i elektroničku komunikacijsku infrastrukturu (dalje: EKI).

Projektant mora sukladno članku 61. ZEK-a projektom obuhvatiti zaštitu postojeće EKI u zoni zahvata. Stoga je obavezan od infrastrukturnog operatora (popis u prilogu) pribaviti izjavu o položaju navedene infrastrukture u zoni zahvata te se na osnovu navedene izjave projektom predviđa njezina zaštita ili eventualno potrebno izmještanje sukladno Pravilniku o načinu i uvjetima određivanja zone elektroničke komunikacijske infrastrukture i druge povezane opreme, zaštitne zone i radijskog koridora te obveze investitora radova ili građevine (NN br. 75/13; dalje: Pravilnik). Postojeća EKI treba biti ucrtana u situacijski prikaz.

Također, prema članku 61. u stavku 4. ZEK-a, u slučaju kada je nužno zaštititi ili premjestiti elektroničku komunikacijsku infrastrukturu i drugu povezanu opremu u svrhu izvođenja radova ili gradnje nove građevine, investitor radova ili građevine obavezan je, o vlastitom trošku, osigurati zaštitu ili premještanje elektroničke komunikacijske infrastrukture i druge povezane opreme koja je izgrađena u skladu s ZEK-om i posebnim propisima. U protivnom, trošak njezine zaštite ili premještanja snosi infrastrukturni operator.

Nadalje, prema odredbi članka 6. stavku 5. Pravilnika, u slučaju potrebe izmicanja ili zaštite postojeće elektroničke komunikacijske infrastrukture i druge povezane opreme (EKI) ili elektroničkog komunikacijskog voda (EKV), a na zahtjev investitora (vlasnika ili korisnika objekta ili nekretnine na kojoj je predmetna EKI ili EKV) radi izgradnje nove komunalne infrastrukture, različite vrste objekata ili radova na postojećoj komunalnoj infrastrukturi ili postojećem objektu, a:

- I. infrastrukturni operator posjeduje uporabnu dozvolu za predmetnu EKI/EKV:
 - Investitor mora izraditi projekt ili tehničko rješenje za zaštitu predmetne EKI/EKV.
 - Sve troškove izrade tehničkog rješenja zaštite, materijala, radova, stručnog nadzora i ostalog nužnog za realizaciju tehničkog rješenja snosi investitor.

- II. infrastrukturni operator ne posjeduje uporabnu dozvolu za predmetnu EKI/EKV:
 - Infrastrukturni operator mora izraditi projekt ili tehničko rješenje za zaštitu predmetne EKI ili EKV.
 - Sve troškove izrade tehničkog rješenja zaštite, materijala, radova, stručnog nadzora i ostalog nužnog za realizaciju tehničkog rješenja snosi infrastrukturni operator.“

Također, prema članku 6. stavku 9. Pravilnika, infrastrukturni operator obavezan je u odgovoru na zahtjev investitora/projektanta priložiti uporabnu dozvolu za predmetnu EKI ukoliko je ista izdana.

Ako gradnjom stambene, poslovne ili druge građevine nastupe smetnje u prijmu radijskih ili televizijskih programa nakladnika radija ili nakladnika televizije, investitor te građevine sukladno odredbi iz članka 55., stavka 5. ZEK-a mora u roku od 60 dana od dana utvrđivanja smetnje, o vlastitom trošku osigurati prijam radijskih ili televizijskih programa jednake kakvoće kakva je postojala prije nastupanja smetnja.

S poštovanjem,

RAVNATELJ

mr.sc. Miran Gosta

(elektronički potpisala ovlaštena osoba)

Privitak (2)

1. Idejno rješenje
2. Popis operatora

Dostaviti:

1. Naslovu preporučeno
2. U spis



MIRAN GOSTA

HR-39795581455



Elektronički potpisano: 19.01.2023T11:13:42 (UTC:2023-01-19T10:13:42Z)

Provjera: <https://epotpis.rdd.hr/provjera>

Broj zapisa: 9239b588-ad90-4f62-9cc6-b4b17a49397c

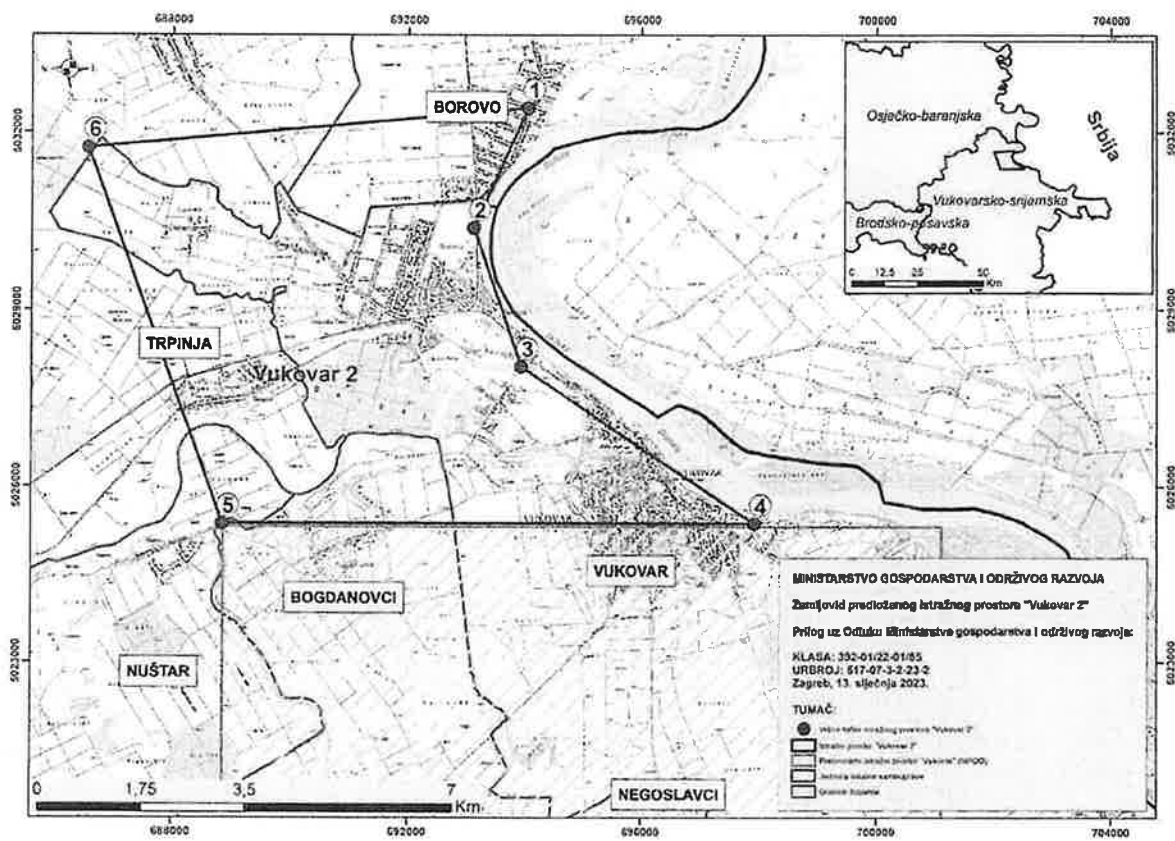
Vjerodostojnost ovog dokumenta možete provjeriti skeniranjem QR koda. Ako je dokument identičan prikazanom izvorniku u digitalnom obliku, HAKOM potvrđuje njegovu vjerodostojnost.



PRIBAVITI IZJAVU OD INFRASTRUKTURNOG OPERATORA

1	HRVATSKI TELEKOM d.d.	Harambašićeva 39	10000 Zagreb	01/49 18 658	Odjel upravljanja elektroničkom komunikacijskom infrastrukturom Web sučelje: https://eki-zahitjevi.t.ht.hr
2	A1 Hrvatska d.o.o.	Vrtini put 1	10000 Zagreb	01/4691 884	Odjel fiksne pristupne mreže infrastruktura@A1.hr

Prilog: Zemljovid predloženog istražnog prostora „Vukovar 2“





REPUBLIKA HRVATSKA
MINISTARSTVO OBRANE
ZAGREB

UPRAVA ZA MATERIJALNE RESURSE
SEKTOR ZA VOJNU INFRASTRUKTURU
I ZAŠTITU OKOLIŠA

KLASA: 351-01/23-01/1
URBROJ: 512M3-020202-23-1

Zagreb, 23. siječnja 2023.

REPUBLIKA HRVATSKA
MINGOR

Primljeno	26.01.2023	
Klasifikacijska oznaka	Org. jed.	
392-01/22-01/85	07-3	
Urudžbeni broj	Pril.	Vrij.
512-23-10	0	0,00



MINISTARSTVO GOSPODARSTVA
I ODRŽIVOG RAZVOJA
Radnička cesta 80, Zagreb

PREDMET: Provođenje nadmetanja za odabir najpovoljnijeg ponuditelja za istraživanje geotermalnih voda u istražnom prostoru „Vukovar 2“ radi izdavanja dozvole za pridobivanje geotermalnih voda -mišljenje, dostavlja se

VEZA: vaš akt KLASA: 392-01/22-01/85
URBROJ: 517-07-3-2-23-4
od 13. siječnja 2023.

Poštovani,

vezano uz traženo mišljenje po aktu iz veze gornjih oznaka, a nakon uvida u prostorno-plansku dokumentaciju istraživanog područja utvrđeno je kako unutar predviđenog istražnog prostora nema vojnih lokacija niti zona posebne namjene za potrebe obrane te stoga iz područja naše nadležnosti nemamo posebnih uvjeta ni ograničenja vezanih uz predmetni istražni prostor.

MR

MR / 6

S poštovanjem,

NAČELNIK SEKTORA

pukovnik

Marijan Cvok



O tome obavijest:

- Služba za vojno graditeljstvo i energetska učinkovitost



REPUBLIKA HRVATSKA
MINISTARSTVO POLJOPRIVREDE

10000 Zagreb, Ul. grada Vukovara 78, P.P. 1034
Telefon: 61 06 111, Telefax: 61 09 201

UPRAVA ZA POLJOPRIVREDNO ZEMLJIŠTE,
BILJNU PROIZVODNJU I TRŽIŠTE

KLASA: 940-06/23-01/13
URBROJ: 525-06/188-23-2
Zagreb, 31. siječnja 2023.

9

REPUBLIKA HRVATSKA
MINGOR

Primljeno	08.02.2023	
Klasifikacijska oznaka	Org. jed.	
392-01/22-01/85	07-3	
Urudžbeni broj	Pril.	Vrij.
525-23-14	0	0,00



MINISTARSTVO GOSPODARSTVA
I ODRŽIVOG RAZVOJA

Ulica grada Vukovara 78
10000 Zagreb

PREDMET: Provođenje nadmetanja za odabir najpovoljnijeg ponuditelja za istraživanje geotermalnih voda u istražnom prostoru „Vukovar 2”, radi izdavanja dozvole za pridobivanje geotermalnih voda - Očitovanje - daje se

KLASA: 392-01/22-01/85
URBROJ: 517-07-3-2-23-4
Zagreb, 13. siječnja 2023. godine

Primljeno: 525 - Ministarstvo poljoprivrede: 19. siječnja 2023. godine

Poštovani,

Ministarstvo gospodarstva i održivog razvoja, temeljem članka 55. stavka 2. Zakona o istraživanju i eksploataciji ugljikovodika („Narodne novine“, br. 52/18, 52/19 i 30/21), poziva tijela državne uprave, jedinice lokalne i područne (regionalne) samouprave na čijem području se nalazi predloženi istražni prostor i pravnih osoba s javnim ovlastima da se očituju na granice predloženog istražnog prostora.

U skladu sa Zakonom o poljoprivrednom zemljištu („Narodne novine“, br. 20/18, 115/18, 98/19 i 57/22, u daljnjem tekstu Zakon), a radi omogućavanja proizvodnje hrane, zaštite zdravlja ljudi, životinjskog i biljnog svijeta, nesmetanog korištenja i zaštite prirode i okoliša provodi se zaštita poljoprivrednog zemljišta (tla) od oštećenja, u smislu zaštite od umanjenja i/ili gubitka proizvodne sposobnosti za poljoprivrednu proizvodnju.

Korištenje prostora izvan građevinskog područja namijenjeno je prioritarno, a dijelom isključivo u funkciji poljoprivredne proizvodnje, s težnjom očuvanja što većih i kontinuiranih proizvodnih površina, posebice površina pod višegodišnjim nasadima.

Temeljem članka 4.i 5. Zakona regulira se korištenje, odnosno zaštita poljoprivrednog zemljišta od oštećenja, dok se člankom 22. ograničava prenamjena bonitetno najvrijednijeg poljoprivrednog zemljišta, osobito vrijednog obradivog (P1) i vrijednog obradivog (P2) poljoprivrednog zemljišta.

Predmetni zahvat mora biti usklađen sa Prostornim planom uređenja Grada/Općine.

Gore navedeno treba uvažiti kod odabira pojedinačnog istražnog bušotinskog prostora u funkciji istraživanja, kao i kod korištenja pristupnih površina, odnosno sanacije po napuštanju eksploatacije tj. privođenja prvobitnoj namjeni.

Ovo očitovanje nema utjecaja na način i uvjete rješavanja imovinskopravnih odnosa na nekretninama u vlasništvu Republike Hrvatske.

S poštovanjem,



Ambroz Berger

Pošiljatelj: Zoran Pačandi
Poslano: 23. siječnja 2023. 10:31
Primatelj: energetika; Ambroz Berger
Kopija: Sanja Ivelj
Predmet: RE: Posebni uvjeti, ograničenja i suglasnosti_Vukovar 2

Veza: Vaš dopis, KLASA: 392-01/22-01/85, URBROJ: 517-07-3-2-23-4 od 13. siječnja 2023.

Poštovani,

povodom zahtjeva za dostavom posebni uvjeti, ograničenja i suglasnosti, a vezano za predmetni zahtjev, očitujemo se kako slijedi.

Uvidom u Registar obnovljivih izvora energije i kogeneracije te povlaštenih proizvođača, koji vodi Uprava za energetiku ovoga Ministarstva, utvrđeno je da na predloženom istražnom prostoru „Vukovar 2“ nalaze projekti i postrojenja, mišljenja smo da nema ograničenja da se na predloženim prostorima „Vukovar 2“ razvijaju eventualni projekti geotermalnih elektrana.

S poštovanjem,



REPUBLIKA HRVATSKA / REPUBLIC OF CROATIA
Ministarstvo gospodarstva i održivog razvoja
Ministry of Economy and Sustainable Development

Zoran Pačandi

Služba za obnovljive izvore energije / Voditelj Službe
Head of Service for Renewable Energy Sources / Head of Service

Radnička cesta 80, kat 3./soba 5
10 000 Zagreb
Tel. + 385 1 3717 155
e-mail: zoran.pacandi@mzoe.hr
<https://mzoe.gov.hr>

REPUBLIKA HRVATSKA
MINGOR

Primljeno	23.01.2023	
Klasifikacijska oznaka	Org. jed.	
392-01/22-01/85	07-3	
Uredbeni broj	Pril.	Vrij.
517-07-2-23-7	0	0,00



Razmislite o ispisu ove elektronske pošte, čuvajte prirodu.

IZJAVA O ODRICANJU OD ODGOVORNOSTI: Ova elektronička poruka može sadržavati osjetljive, povjerljive i/ili povlaštene informacije te je namijenjena isključivo naznačenom primatelju i/ili grupi primatelja. Ako ste je primili pogreškom, molimo Vas da o tome odmah obavijestite pošiljatelja te da izvornu poruku i sve njene priloge odmah, bez čitanja, trajno izbrišete. Neovlaštena uporaba, distribucija, otkrivanje, umnožavanje ili izmjena ove poruke je zabranjena. Sadržaj, stavovi i mišljenja izneseni u poruci su autorovi i ne predstavljaju nužno službeni stav Ministarstva gospodarstva i održivog razvoja. Budući da komunikacija putem interneta spada u otvoreni način razmjene informacija, Ministarstvo gospodarstva i održivog razvoja ne prihvaća nikakvu odgovornost za eventualnu štetu nastalu primitkom ove poruke i svih njezinih priloga.

DISCLAIMER: This email may contain sensitive, confidential and/or privileged information and is intended only for the recipient and/or group of recipients to which it is addressed. If you received this in error, please immediately notify the sender and permanently delete the original email and any attachments, without reading them. Any unauthorized use, dissemination, disclosure, copying of or change to this email is prohibited. The content, views and opinions expressed in this email are those of the sender only and do not necessarily represent the official views of the Ministry of Economy and Sustainable Development. As internet, communication is an open form of information exchange, the Ministry of Economy and Sustainable Development excludes all liability for any loss or damage arising from the receipt of this message and any of its attachments.

From: Otprema MINGOR

Sent: Wednesday, January 18, 2023 1:24 PM

To: pisarnica@min-kulture.hr; pisarnica@morh.hr; pisarnica@mup.hr; ministar@mmpi.hr; e-pisarnica@hakom.hr; pisarnica@ccaa.hr; pisarnica.tdu@mps.hr; sluzbazaprostorno@vuszh.hr; marina.vlajcic@vukovar.hr; procelnik@opcina-bogdanovci.hr; borovo@opcina-borovo.hr; info@nustar.hr; opcina.trpinja1@vu.t-com.hr; Tajnica UVG <Tajnica.UVG@mingor.hr>; Snježana Starčević <Snjezana.Starcevic@mingor.hr>; Zoran Pačandi <Zoran.Pacandi@mingor.hr>

Cc: Ambroz Berger <Ambroz.Berger@mingor.hr>

Subject: Posebni uvjeti, ograničenja i suglasnosti_Vukovar 2

Poštovani,

dostavljamo Vam dopis u prilogu.

S poštovanjem,



REPUBLIKA HRVATSKA / REPUBLIC OF CROATIA
Ministarstvo gospodarstva i održivog razvoja

Pisarnica

Radnička cesta 80
10 000 Zagreb

e-mail: otprema@mingor.hr

<https://mingor.gov.hr/>



Razmislite o ispisu ove elektronske pošte, čuvajte prirodu.

IZJAVA O ODRICANJU OD ODGOVORNOSTI: Ova elektronička poruka može sadržavati osjetljive, povjerljive i/ili povlaštene informacije te je namijenjena isključivo naznačenom primatelju i/ili grupi primatelja. Ako ste je primili pogreškom, molimo Vas da o tome odmah obavijestite pošiljalca te da izvornu poruku i sve njene priloge odmah, bez čitanja, trajno izbrisate. Neovlaštena uporaba, distribucija, otkrivanje, umnožavanje ili izmjena ove poruke je zabranjena. Sadržaj, stavovi i mišljenja izneseni u poruci su autorovi i ne predstavljaju nužno službeni stav Ministarstva gospodarstva i održivog razvoja. Budući da komunikacija putem interneta spada u otvoreni način razmjene informacija, Ministarstvo gospodarstva i održivog razvoja ne prihvaća nikakvu odgovornost za eventualnu štetu nastalu primitkom ove poruke i svih njezinih priloga.

DISCLAIMER: This email may contain sensitive, confidential and/or privileged information and is intended only for the recipient and/or group of recipients to which it is addressed. If you received this in error, please immediately notify the sender and permanently delete the original email and any attachments, without reading them. Any unauthorized use, dissemination, disclosure, copying of or change to this email is prohibited. The content, views and opinions expressed in this email are those of the sender only and do not necessarily represent the official views of the Ministry of Economy and Sustainable Development. As internet communication is an open form of information exchange, the Ministry of Economy and Sustainable Development excludes all liability for any loss or damage arising from the receipt of this message and any of its attachments.

Primljeno	31.01.2023	
Klasifikacijska oznaka	Org. jed.	
392-01/22-01/85	07-3	
Urudžbeni broj	Pril.	Vrij.
517-10-23-11	0	0,00

MINISTARSTVO GOSPODARSTVA I ODRŽIVOC
UPRAVA ZA ZAŠTITU PRIRODE

KLASA: 352-07/23-01/9
URBROJ: 517-10-2-2-23-2
Zagreb, 30. siječnja 2022.



UPRAVA ZA ENERGETIKU
- ovdje -

PREDMET: Provođenje nadmetanja za odabir najpovoljnijeg ponuditelja za istraživanje geotermalnih voda u istražnom prostoru „Vukovar 2“ radi izdavanja dozvole za pridobivanje geotermalnih voda
- posebni uvjeti, ograničenja i suglasnosti - očitovanje, daje se

Veza: Vaš dopis KLASA: 392-01/22-01/85, URBROJ: 517-07-3-2-23-4 od 13. siječnja 2023.

Poštovani,

Uprava za zaštitu prirode zaprimila je vaš zahtjev pod gore navedenim brojem kojim pozivate da se sukladno odredbi čl. 58. st. 3. Zakona o istraživanju i eksploataciji ugljikovodika (Narodne novine, br. 52/18, 52/19, 30/21) dostave posebni uvjeti, ograničenja i suglasnosti na granice predloženog istražnog prostora „Vukovar 2“.

Ovo Ministarstvo ocijenilo je da na predloženom istražnom prostoru „Vukovar 2“ (ukupne površine 45,63 km²) postoji potreba za utvrđivanjem pojedinačnih rezervi geotermalnih voda iz kojih se može koristiti akumulirana toplina u energetske svrhe te za utvrđivanjem njihove gospodarske iskoristivosti, stoga je sukladno odredbi članka 55. stavka 2. Zakona o istraživanju i eksploataciji ugljikovodika donijelo Odluku o provođenju nadmetanja za odabir najpovoljnijeg ponuditelja za istraživanje geotermalnih voda u istražnom prostoru „Vukovar 2“ radi izdavanja dozvole za pridobivanje geotermalnih voda KLASA: 392-01/22-01/85, URBROJ: 517-07-3-2-23-2 od 13. siječnja 2023. Uz zahtjev je dostavljen i pregledni zemljovid predloženog istražnog prostora geotermalnih voda „Vukovar 2“.

Uvidom u dostavljenu dokumentaciju Uprava za zaštitu prirode daje sljedeće očitovanje. U smislu posebnog propisa iz sektorskog područja zaštite prirode (Zakon o zaštiti prirode, Narodne novine, br. 80/13, 15/18, 14/19, 127/19, u daljnjem tekstu: Zakon) ne postoje posebni uvjeti ili ograničenja koja bi bila primjenjiva pri provođenju nadmetanja za odabir najpovoljnijeg ponuditelja za istraživanje geotermalnih voda na pojedinom istražnom prostoru. Sukladno odredbama Zakona, posebni uvjeti, dopuštenja ili ograničenja izdaju se tijekom provođenja određenih postupaka (npr: izdavanja uvjeta i potvrda za zahvat za koji je prema posebnim propisima iz područja prostornog uređenja i posebnim propisima iz područja gradnje potrebno ishoditi akt za građenje – čl. 23. i 143. Zakona, izdavanje dopuštenja/uvjeta zaštite prirode za zahvat u zaštićenom području za koji nije potrebno ishoditi akt kojim se odobrava građenje prema posebnom propisu kojim se uređuje gradnja – čl. 144. Zakona, provedba postupka ocjene prihvatljivosti zahvata za ekološku mrežu – čl. 24. – 44. Zakona, i dr.). Slijedom iznijetog ova Uprava ne može izdati tražene posebne uvjete, ograničenja i/ili suglasnost.

Da li se predloženi istražni prostor nalazi unutar zaštićenog područja ili područja ekološke mreže Natura 2000 može se provjeriti putem Informacijskog sustava zaštite prirode

(poveznica: <http://www.biportal.hr/gis/>), a u daljem razvoju projekta i provedbi postupaka propisanih posebnim propisima, koji su obvezujući i za zahvate pridobivanje geotermalnih vođa, utvrdit će se posebni uvjeti i/ili eventualna ograničenja.

S poštovanjem,

RAVNATELJ
Igor Kreitmeyer



DOSTAVITI:

1. Naslovu (putem elektroničke pošte: energetika@mingor.hr)



REPUBLIKA HRVATSKA
VUKOVARSKO-SRIJEMSKA ŽUPANIJA



GRAD VUKOVAR

Upravni odjel za komunalno
gospodarstvo i graditeljstvo

Klasa: 350-05/23-01/10

Ur.broj: 2196-1-7-23-2

Vukovar, 10. veljače 2023.god.

REPUBLIKA HRVATSKA
MINGOR

Primljeno	13.02.2023	
Klasifikacijska oznaka	Org. jed.	
392-01/22-01/85	07-3	
Urudžbeni broj	Pril.	Vrij.
2196-23-15	0	0,00



Ministarstvo gospodarstva i održivog
razvoja
Radnička cesta 80
10000 Zagreb

Predmet: Izdavanje posebnih uvjeta, ograničenja i suglasnosti za istraživanje geotermalnih voda u istražnom prostoru „Vukovar 2“

U svezi vašeg zahtjeva **KLASA:** 392-01/22-01/85, **URBROJ:** 517-07-3-2-23-4 od 13.siječnja 2023.godine kojim tražite dostavu posebnih uvjeta, ograničenja i suglasnosti na granice predloženog istražnog prostora za geotermalne vode u istražnom prostoru, utvrđeno je da Grad Vukovar nema posebnih uvjeta.

S poštovanjem,

Izradio:

Paulina Šeremet, bacc.ing.aedif.

Pročelnik:

Dražen Čulig, dipl.ing.

DRAŽEN
ČULIG

Digitalno potpisao:
DRAŽEN ČULIG
Datum: 2023.02.13
09:39:54 +01'00'

Dostaviti:

- Grad Vukovar – ovdje
- Naslovu
- Arhiva

Pošiljatelj: Paulina Šeremet <paulina.seremet@vukovar.hr>
Poslano: 13. veljače 2023. 9:57
Primatelj: Otprema MINGOR
Predmet: Posebni uvjeti Grad Vukovar, geotermalne vode u istražnom prostoru Vukovar 2
Privici: Ministarstvo gospodarstva i održivog razvoja posebni uvjeti.pdf

Poštovani,

dostavljam Vam dopis u prilogu.

S poštovanjem,

Paulina Šeremet

Stručni suradnik za graditeljstvo

Grad Vukovar

Upravni odjel za komunalno gospodarstvo, graditeljstvo i zaštitu okoliša

Dr. Franje Tuđmana 1, 32000 Vukovar

Mob.097/632-6841





REPUBLIKA HRVATSKA
VUKOVARSKO - SRIJEMSKA ŽUPANIJA



OPĆINA NUŠTAR

Irg dr. Franje Tuđmana 1, 32 221 Nuštar
telefon: 032 388 921, telefax: 032 388 924
nustar-opcina@vu.t-com.hr, www.nustar.hr

REPUBLIKA HRVATSKA
MINGOR

Primljeno	13.02.2023	
Klasifikacijska oznaka	Org. jed.	
392-01/22-01/85	07-3	
Uredžbeni broj	Pril.	Vrij.
2188-23-16	0	0,00



KLASA: 008-01/23-01/15
URBROJ: 2188/07-23-01
U Nuštru, 13. veljače 2023. godine

Ministarstvo gospodarstva i održivog razvoja
Ulica Grada Vukovara 78
10 000 Zagreb

Predmet: Provođenje nadmetanja za odabir najpovoljnijeg ponuditelja za istraživanje geotermalnih voda u istražnom prostoru „Vukovar 2“ radi izdavanja dozvole za pridobivanje geotermalnih voda

-posebni uvjeti, ograničenja i suglasnosti, dostavljaju se

Vaša veza: KLASA:392-01/22-01/85, URBROJ: 517-07-3-2-23-4 od 13. siječnja 2023. godine

Poštovani,

sukladno odredbi članka 58. stavka 3. Zakona o istraživanju i eksploataciji ugljikovodika, suglasni smo s granicama predloženog istražnog prostora te nemamo posebnih uvjeta i ograničenja.

S poštovanjem,

NAČELNIK OPĆINE
HRVOJE DRINOVAC



Dostaviti:

1. Ministarstvo gospodarstva i održivog razvoja, Ulica Grada Vukovara 78, 10 000
Zagreb
- ② Pismohrana



REPUBLIKA HRVATSKA
VUKOVARSKO-SRIJEMSKA ŽUPANIJA



OPĆINA BOROVO
ОПШТИНА БОРОВО

Općina Borovo | Glavna 3 | 32227 Borovo

tel: +385(0)32 439 598 | fax: +385(0)32 439 601

OIB: 02417916452 | Matični broj: 02554992 | NKD: 75115

IBAN: HR68 2500 0091 8029 0000 6

PADOR: HR-2011-EKN-2610946103 | SWIFT: HAABHR22

KLASA: 024-01/23-01/1
URBROJ:2196-9-01-23-17
U Borovu, 14.02.2023 god.

REPUBLIKA HRVATSKA
MINISTARSTVO GOSPODARSTVA I
ODRŽIVOG RAZVOJA
UPRAVA ZA ENERGETIKU
ZAGREB

PREDMET: Istraživanje geotermalnih voda u istražnom prostoru „Vukovar 2“
- Očitovanje, dostavlja se

Temeljem Vašega zahtjeva KLASA:392-01/22-01/85 URBROJ: 517-07-3-2-23-4 od dana 13. siječnja 2023 god. za izdavanje posebnih uvjeta, ograničenja i suglasnosti na granice predloženog istražnog prostora, Općina Borovo očituje se kako slijedi:

Budući da iz priložene dokumentacije nisu razvidne konkretne lokacije istražnih aktivnosti, kao ni vrsta i opseg istih, Općina Borovo u ovoj fazi postupka kao uvjet ističe obvezu izvođača istraživanja geotermalnih voda da javne površine koje bi bile obuhvaćene radovima, po okončanju vrati u prijašnje stanje.

S poštovanjem,

REPUBLIKA HRVATSKA MINGOR			
Primljeno	14.02.2023		
Klasifikacijska oznaka	Org. jed. 07-3		
392-01/22-01/85	Pril.	Vrij.	
Urudžbeni broj	0	0,00	
2196-23-18			



OPĆINSKI NAČELNIK
Zoran Bačanović, mag. iur

Primljeno	14.02.2023	
Klasifikacijska oznaka	Org. jed.	
392-01/22-01/85	07-3	
Urudžbeni broj	Pril.	Vrij.
2196-23-17	0	0,00



REPUBLIKA HRVATSKA



VUKOVARSKO-SRIJEMSKA ŽUPANIJA

Služba za prostorno planiranje,
gradnju i zaštitu okoliša

Odsjek za zaštitu okoliša i prirode

KLASA: 352-01/23-03/48

URBROJ: 2196-14-01-23-2

Vukovar, 14. veljače 2023. godine



REPUBLIKA HRVATSKA
MINISTARSTVO GOSPODARSTVA I
ODRŽIVOG RAZVOJA
UPRAVA ZA ENERGETIKU
energetika@mingor.hr

Predmet: "Provođenje nadmetanja za odabir najpovoljnijeg ponuditelja za istraživanje geotermalnih voda u istražnom prostoru "Vukovar 2" radi izdavanja dozvole za pridobivanje geotermalnih voda na području Vukovarsko-srijemske županije -očitovanje, dostavlja se

Poštovani,

Služba za prostorno planiranje, gradnju i zaštitu okoliša, Odsjek za zaštitu okoliša i prirode Vukovarsko-srijemske županije zaprimila je dana 14. veljače 2023. godine elektroničkim putem predmetni dopis od Ministarstva gospodarstva i održivog razvoja KLASA:392-01/22-01/85, URBROJ:517-07-3-2-23-4, od 13. siječnja 2023. godine u kojem ste zatražili posebne uvjete, ograničenja i suglasnost za predmetni zahtjev.

Sukladno zaprimljenom dopisu i prilogu -Zemljovida predloženog istražnog prostora "Vukovar 2" neophodno se pridržavati odredbi Prostornog plana Vukovarsko-srijemske županije ("Službeni vjesnik" Vukovarsko-srijemske županije broj 7/02, 8/07, 9/07, 9/11, 19/14, 14/20, 5/21 - pročišćeni tekst i 22/21). Naime, izrađena je Strateška studija o utjecaju IV. ID PP VSŽ, provedena strateška procjena utjecaja na okoliš te rezultati strateške procjene integrirani su u isti ("Službeni vjesnik" Vukovarsko-srijemske županije broj 14/20).

Prema Uredbi o procjeni utjecaja zahvata na okoliš ("Narodne novine", broj 61/14 i 03/17) predmetni zahvat se nalazi u popisu zahvata u Prilogu II. (točka 10.12. Istražne i druge duboke bušotine izuzev bušotina koje služe za ispitivanje stabilnosti tla/geotehničke istražne bušotine)) za koje se provodi ocjena o potrebi procjene utjecaja zahvata na okoliš za koje je nadležno Ministarstvo.

Temeljem gore navedenog potrebno je zatražiti mišljenje od Ministarstva gospodarstva i održivog razvoja, Uprave za procjenu utjecaja na okoliš i održivo gospodarenje otpadom o potrebi provedbe postupaka iz područja zaštite okoliša i prirode.

S poštovanjem,



ZAMJENICA PROCELNICE:

Nataša Radojčić, mag. biol. univ. spec. oecol.

Dostaviti:

- naslovu na energetika@mingor.hr,
- evidencija, ovdje
- pismohrana, ovdje



REPUBLIKA HRVATSKA
VUKOVARSKO-SRIJEMSKA ŽUPANIJA
OPĆINA TRPINJA
OPĆINSKI NAČELNIK
KLASA:024-03/23-01/14
URBROJ:2196-29-02-23-2
Trpinja, 14. veljače 2023.

REPUBLIKA HRVATSKA MINGOR		
Primljeno	14.02.2023	
Klasifikacijska oznaka	Org. jed.	
392-01/22-01/85	07-3	
Urudžbeni broj	Pril.	Vrij.
2196-23-19	0	0,00



MINISTARSTVO GOSPODARSTVA I ODRŽIVOG RAZVOJA

PREDMET: Provođenje nadmetanja za odabir najpovoljnijeg ponuditelja za istraživanje geotermalnih voda u istražnom prostoru „Vukovar 2“ radi izdavanja dozvole za pridobivanje geotermalnih voda
-posebni uvjeti, ograničenja i suglasnosti, očitovanje dostavlja se

Poštovani,

Vezano za Vaš dopis KLASA: 392-01/22-01/85 URBROJ: 517-07-3-2-23-4 od 13. siječnja 2023., dostavljen Općini Trpinja elektroničkom poštom dana 18. siječnja 2023., očitujemo se kako slijedi.

Budući da je u trenutnoj fazi Vašeg postupanja, Vašem zahtjevu za izdavanje posebnih uvjeta priložen isključivo zemljovid predloženog istražnog prostora sa grubim koordinatama istražnog područja odnosno s prikazom granica jedinica lokalne samouprave na čijem se području planiraju zahvati, **Općina Trpinja u predmetnoj fazi postupka ne postavlja posebne uvjete**, izuzev eventualnih uvjeta i ograničenja koji su postavljeni samom prostorno-planskom dokumentacijom općine.

Ujedno molimo da u Vašem daljnjem postupanju, nakon što budu poznate konkretne lokacije koje će biti obuhvaćene predmetnim istražnim prostorom, povratno obavijestite Općinu Trpinja radi izdavanja posebnih uvjeta za konkretne lokacije, odnosno radi upoznavanja Općine Trpinja i stanovništva sa aktivnostima na području Općine Trpinja.

Za sve informacije stojimo Vam na raspolaganju putem telefona:032/564-217, e-mail:opcina.trpinja1@vu.t-com.hr

S poštovanjem,

OPĆINSKI NAČELNIK
Miroslav Palić, ing.



Ambroz Berger

Pošiljatelj: tajana živković <opcina.trpinja1@vu.t-com.hr>
Poslano: 14. veljače 2023. 14:59
Primatelj: Ambroz Berger; Branko Knežević
Kopija: Načelnik Nova; miroslav palić
Predmet: Očitovanje-Općina Trpinja-dostavlja se
Privici: Očitovanje-Općina Trpinja-MINGOR.pdf

Važnost: Visoko

Poštovani,

Vezano za Vaš dopis KLASA: 392-01/22-01/85 URBROJ: 517-07-3-2-23-4 od 13. siječnja 2023., dostavljen Općini Trpinja elektroničkom poštom dana 18. siječnja 2023., u prilogu Vam dostavljamo traženo očitovanje Općine Trpinja, potpisano i ovjereno od strane općinskog načelnika, u pdf formatu.

Budući da se dostava predmetnog očitovanja vrši isključivo elektroničkom poštom, molimo potvrdu primitka te Vam unaprijed zahvaljujemo.

S poštovanjem,

Tajana Živković



REPUBLIKA HRVATSKA
Ministarstvo mora, prometa
i infrastrukture

KLASA: 350-05/23-02/42
URBROJ: 530-06-1-1-23-4
Zagreb, 17. veljače 2023. godine

REPUBLIKA HRVATSKA MINGOR		
Primljeno	20.02.2023	
Klasifikacijska oznaka	Org. jed.	
392-01/22-01/85	07-3	
Uredžbeni broj	Pril.	Vrij.
530-23-20	0	0,00



MINISTARSTVO GOSPODARSTVA
I ODRŽIVOG RAZVOJA
Ul. Grada Vukovara 78, 10000 Zagreb

PREDMET: Provođenje nadmetanja za odabir najpovoljnijeg ponuditelja za istraživanje geotermalnih voda u istražnom prostoru „Vukovar 2“ radi izdavanja dozvole za pridobivanje geotermalnih voda
- posebni uvjeti, dostavljaju se

VEZA: KLASA: 392-01/22-01/85; URBROJ: 517-07-3-2-23-4 od 13. siječnja 2023. godine

Poštovani,

temeljem vašeg zahtjeva za dostavom posebnih uvjeta, ograničenja i suglasnosti na granice predloženog istražnog prostora „Vukovar 2“ radi izdavanja dozvole za pridobivanje geotermalnih voda, očitujemo se iz djelokruga nadležnosti Uprave za željezničku infrastrukturu i promet u nastavku kako slijedi:

Planirani istražni prostor „Vukovar 2“ obuhvaća dio postojeće željezničke pruge M601 Vinkovci - Vukovar od km oko 10+800 do km oko 17+300 i dio postojeće željezničke pruge R104 Vukovar - Borovo Naselje - Dalj - Erdut - Državna granica - (Bogojevo) od km 15+444 do km oko 19+400.

Iako istraživanja geotermalnih voda ne predstavlja gradnju, istraživanja geotermalnih voda potrebno je planirati izvan pružnog pojasa navedenih željezničkih pruga (zemljište ispod željezničke pruge odnosno kolosijeka, između kolosijeka i pokraj krajnjih kolosijeka s obje strane željezničke pruge, na udaljenosti od najmanje osam metara, odnosno najmanje šest metara ako željeznička pruga prolazi kroz naseljeno mjesto, mjereno vodoravno od osi krajnjega kolosijeka sa svake strane, kao i pripadajući zračni prostor), tj. izvan infrastrukturnog pojasa (zemljište ispod željezničke pruge, zemljište ispod ostalih funkcionalnih dijelova željezničke infrastrukture, te zemljište potrebno za tehnološka unaprjeđenja i razvoj infrastrukturnih kapaciteta uključivo i pripadajući zračni prostor).

Prije početka provođenja istražnih radova planiranih u zaštitnom pružnom pojasu (100 metara obostrano od osi kolosijeka navedenih željezničkih pruga), kao što su snimanje seizmike, druga mjerenja i izrada istražnih bušotina, potrebno je dostaviti način i metode istraživanja (opisno i grafički) na utvrđivanje detaljnijih posebnih uvjeta.

S poštovanjem,





REPUBLIKA HRVATSKA
MINISTARSTVO POLJOPRIVREDE

10000 Zagreb, Ul. grada Vukovara 78, P.P. 1034
Telefon: 61 06 111, Telefax: 61 09 201

KLASA: 940-06/23-04/4
URBROJ: 525-10/596-23-2
Zagreb, 16. veljače 2023.

REPUBLIKA HRVATSKA
MINGOR

Primljeno	20.02.2023	
Klasifikacijska oznaka	Org. jed.	
392-01/22-01/85	07-3	
Urudžbeni broj	Pril.	Vrij.
525-23-21	0	0,00



MINISTARSTVO GOSPODARSTVA
I ODRŽIVOG RAZVOJA
Radnička cesta 80, 10 000 Zagreb

PREDMET: Provođenje nadmetanja za odabir najpovoljnijeg ponuditelja za istraživanje geotermalnih voda u istražnom prostoru „Vukovar 2“ radi izdavanja dozvole za pridobivanje geotermalnih voda
- suglasnost i ograničenja, dostavljaju se

Poštovani,

ovo Ministarstvo na temelju članka 2. stavka 3. Zakona o šumama („Narodne novine“, broj 68/18., 115/18., 98/19., 32/20. i 145/20.) te članka 58. stavka 3. Zakona o istraživanju i eksploataciji ugljikovodika („Narodne novine“, broj 52/18., 52/19. i 30/21.) daje suglasnost na granice istražnog prostora „Vukovar 2“ radi izdavanja dozvole za pridobivanje geotermalnih voda.

Isto tako, dostavljamo vam ograničenja na zahvat u prostoru, ako se isti planira na šumi i šumskome zemljištu u vlasništvu Republike Hrvatske. Istraživanje geotermalnih voda nije dopušteno na površinama šuma posebne namjene. U zaštitnim šumama, isto je prihvatljivo ako se predmetna istraživanja obavljaju samo izvan dijela u kojemu su iste zbog svoje specifičnosti proglašene zaštitnim šumama temeljem Zakona o šumama, dok u gospodarskim šumama nemamo posebnih ograničenja.

Ova suglasnost nema utjecaja na mogućnost, način i uvjete rješavanja imovinskopravnih odnosa na nekretninama u vlasništvu Republike Hrvatske, obuhvaćenim šumskogospodarskim područjem Republike Hrvatske, unutar istražnog prostora „Vukovar 2“ niti odabrani ponuditelj za istraživanje geotermalnih voda može isticati prema Republici Hrvatskoj obveznopravni i/ili stvarnopravni zahtjev po bilo kojoj osnovi.

Odabrani ponuditelj obvezuje se naknadno riješiti imovinskopravne poslove s vlasnikom nekretnina.

S poštovanjem,

MINISTRICA POLJOPRIVREDE

Marija Vučković

DOSTAVITI:

1. Naslovu
2. U spis predmeta.

Ambroz Berger

Pošiljatelj: Pročelnik <procelnik@opcina-bogdanovci.hr>
Poslano: 20. veljače 2023. 14:26
Primatelj: Ambroz Berger
Predmet: Fwd: Posebni uvjeti, ograničenja i suglasnosti_Vukovar 2

----- Proslijeđena poruka -----

Naslov: Re: Posebni uvjeti, ograničenja i suglasnosti_Vukovar 2

Datum: Thu, 16 Feb 2023 11:41:12 +0100

Šalje: Pročelnik <procelnik@opcina-bogdanovci.hr>

Prima: Otprema MINGOR <Otprema@mingor.hr>

CC: Načelnik <nacelnik@opcina-bogdanovci.hr>

Poštovani,

suglasni smo i nemamo primjedbi.

S poštovanjem,

Tanja Grbanović Vidović, mag.iur
Pročelnik Jedinственog upravnog odjela
Općina Bogdanovci
B. J. Jelačića 1
32000 Bogdanovci
E-mail: procelnik@opcina-bogdanovci.hr
Tel: 032 576 904

18.1.2023. u 13:24, Otprema MINGOR piše:

Poštovani,

dostavljamo Vam dopis u prilogu.

S poštovanjem,



REPUBLIKA HRVATSKA / REPUBLIC OF CROATIA
Ministarstvo gospodarstva i održivog razvoja

Pisarnica
Radnička cesta 80
10 000 Zagreb

e-mail: otprema@mingor.hr

REPUBLIKA HRVATSKA MINGOR		
Primljeno	20.02.2023	
Klasifikacijska oznaka	Org. jed.	
392-01/22-01/85	07-3	
Uredžbeni broj	Pril.	Vrij.
2196-23-22	0	0,00





Razmislite o ispisu ove elektronske pošte, čuvajte prirodu.

IZJAVA O ODRICANJU OD ODGOVORNOSTI: Ova elektronička poruka može sadržavati osjetljive, povjerljive i/ili povlaštene informacije te je namijenjena isključivo naznačenom primatelju i/ili grupi primatelja. Ako ste je primili pogreškom, molimo Vas da o tome odmah obavijestite pošiljatelja te da izvornu poruku i sve njene priloge odmah, bez čitanja, trajno izbrisete. Neovlaštena uporaba, distribucija, otkrivanje, umnožavanje ili izmjena ove poruke je zabranjena. Sadržaj, stavovi i mišljenja izneseni u poruci su autorovi i ne predstavljaju nužno službeni stav Ministarstva gospodarstva i održivog razvoja. Budući da komunikacija putem interneta spada u otvoreni način razmjene informacija, Ministarstvo gospodarstva i održivog razvoja ne prihvaća nikakvu odgovornost za eventualnu štetu nastalu primitkom ove poruke i svih njezinih priloga.

DISCLAIMER: This email may contain sensitive, confidential and/or privileged information and is intended only for the recipient and/or group of recipients to which it is addressed. If you received this in error, please immediately notify the sender and permanently delete the original email and any attachments, without reading them. Any unauthorized use, dissemination, disclosure, copying of or change to this email is prohibited. The content, views and opinions expressed in this email are those of the sender only and do not necessarily represent the official views of the Ministry of Economy and Sustainable Development. As internet communication is an open form of information exchange, the Ministry of Economy and Sustainable Development excludes all liability for any loss or damage arising from the receipt of this message and any of its attachments.

--

**MINISTARSTVO GOSPODARSTVA
I ODRŽIVOG RAZVOJA**

**UPRAVA VODNOGA GOSPODARSTVA
I ZAŠTITE MORA**

Ulica grada Vukovara 220, Zagreb

KLASA: 325-01/23-01/80
URBROJ: 517-09-1-2-2-23-4
Zagreb, 28. veljače 2023.

REPUBLIKA HRVATSKA
MINGOR

Primljeno	03.03.2023	
Klasifikacijska oznaka	Org. jed.	
392-01/22-01/85	07-3	
Urudžbeni broj	Pril.	Vrij.
517-09-23-23	0	0,00



- I N T E R N O -
UPRAVA ZA ENERGETIKU
Radnička cesta 80, Zagreb

PREDMET: Provođenje nadmetanja za odabir najpovoljnijeg ponuditelja za istraživanje geotermalnih voda u istražnom prostoru „Vukovar 2“ radi izdavanja dozvole za pridobivanje geotermalnih voda - suglasnost, uvjeti i ograničenja - daju se

Veza: Vaš akt, KLASA: 392-01/22-01/85, URBROJ: 517-07-3-2-23-4 od 13. siječnja 2023.

Poštovani,

Uprava vodnoga gospodarstva i zaštite mora, zaprimila je zahtjev Uprave za energetiku navedene brojčane oznake, kojim se traže posebni uvjeti, ograničenja i suglasnosti na granice istražnog prostora „Vukovar 2“ radi izdavanja dozvole za pridobivanje geotermalnih voda za energetske svrhe sukladno odredbi članka 58. stavka 3. Zakona o istraživanju i eksploataciji ugljikovodika (Narodne novine br. 52/18, 52/19 i 30/21).

Temeljem dostavljene dokumentacije te očitovanja Hrvatskih voda od 24. veljače 2023. godine, KLASA: 325-05/23-03/0000022, URBROJ: 374-22-2-23-2, utvrđeno je da prostor predviđen za istraživanje geotermalnih voda pod nazivom „Vukovar 2“ u svom sjevernom dijelu zadire u prostor III Zone zaštite crpilišta Cerić. Točan prostor u kome se predviđeni prostor „Vukovar 2“ preklapa sa III Zonom zaštite crpilišta Cerić definiran je poligonom:

Točka	HTRS 96 koordinate	
	N	E
1	689426,62	5031993,84
2	689462,66	5031933,29
3	689584,14	5031729,18
4	689590,23	5031718,09
5	689701,39	5031532,92
6	690047,31	5031700,07
7	690059,49	5031705,82
8	690116,18	5031521,34
9	690141,87	5031546,93
10	690144,94	5031542,95
11	690120,45	5031507,79
12	690119,78	5031480,12
13	691301,72	5031502,14

14	691308,27	5031502,29
15	691591,70	5031520,05
16	692087,98	5031551,15
17	692202,80	5031558,35
18	692245,20	5031561,29
19	692310,89	5031565,37
20	692314,16	5031565,58
21	692377,01	5031569,48
22	692437,97	5031573,27
23	692468,05	5031575,14
24	692494,06	5031576,60
25	692500,08	5031577,07
26	692514,57	5031578,14

Unutar predmetnog istražnog prostora nalaze se vode I. i II. reda: rijeka Vuka, Bobotski kanal, Sekvala, Rov, Orlovača, Stara Vuka, Crepov dol, Kerlež, Bogdanovački Savak (obojava tamno plavom bojom na priloženom grafičkom prikazu).

Unutar predmetnog istražnog prostora nalaze se i vodne građevine za detaljnu melioracijsku odvodnju (obojava crvenom i svijetlo plavom bojom).

Prema članku 141. Zakona o vodama (Narodne novine 66/19., 84/21.) Zabrane i ograničenja prava vlasnika i posjednika zemljišta i posebne mjere radi održavanja vodnog režima, radi očuvanja i održavanja regulacijskih i zaštitnih građevina te drugih vodnih građevina i sprječavanja pogoršanja vodnog režima, između ostalog (navodimo radnje za koje pretpostavljamo da bi se dogodile tijekom predmetnog istraživanja), zabranjeno je:

1. na nasipima i drugim regulacijskim i zaštitnim vodnim građevinama:
 - 1.1. kopati i odlagati zemlju, pijesak, šljunak, jalovinu i drugi materijal,
 - 1.2. prelaziti i voziti motornim vozilima, osim na mjestima na kojima je to izričito dopušteno,
 - 1.3. podizati nasade i
 - 1.4. obavljati druge radnje kojima se može ugroziti sigurnost ili stabilnost tih građevina;
2. podizati zgrade i druge objekte na udaljenosti manjoj od 10 m od ruba vodotoka ili kanala;
3. na građevinama za melioracijsku odvodnju:
 - 3.1. obrađivati zemlju te obavljati druge radnje kojima se mogu oštetiti građevine za osnovnu melioracijsku odvodnju ili poremetiti njihovo namjensko funkcioniranje do udaljenosti od pet metara od ruba tih građevina,
 - 3.2. obrađivati zemlju te obavljati druge radnje kojima se mogu oštetiti građevine za detaljnu odvodnju ili poremetiti njihovo namjensko funkcioniranje do udaljenosti od 3 m od ruba tih građevina;
4. u vodotoke i druge vode, akumulacije, retencije, melioracijske i druge kanale i u inundacijskom području odlagati zemlju, kamen, otpadne i druge tvari te obavljati druge radnje kojima se može utjecati na promjenu toka, vodostaja, količine ili kakvoće vode ili otežati održavanje vodnog sustava.

Iznimno od navedenih zabrana, odstupanja su moguća uz suglasnost Hrvatskih voda:

1. pod uvjetom da ne dolazi do ugrožavanja stabilnosti i sigurnosti vodnih građevina,
2. pod uvjetom da ne dolazi do pogoršanja postojećeg vodnog režima,
3. ako to nije u bitnom protivno članku 9. točkama 1. do 4. Zakona o vodama.

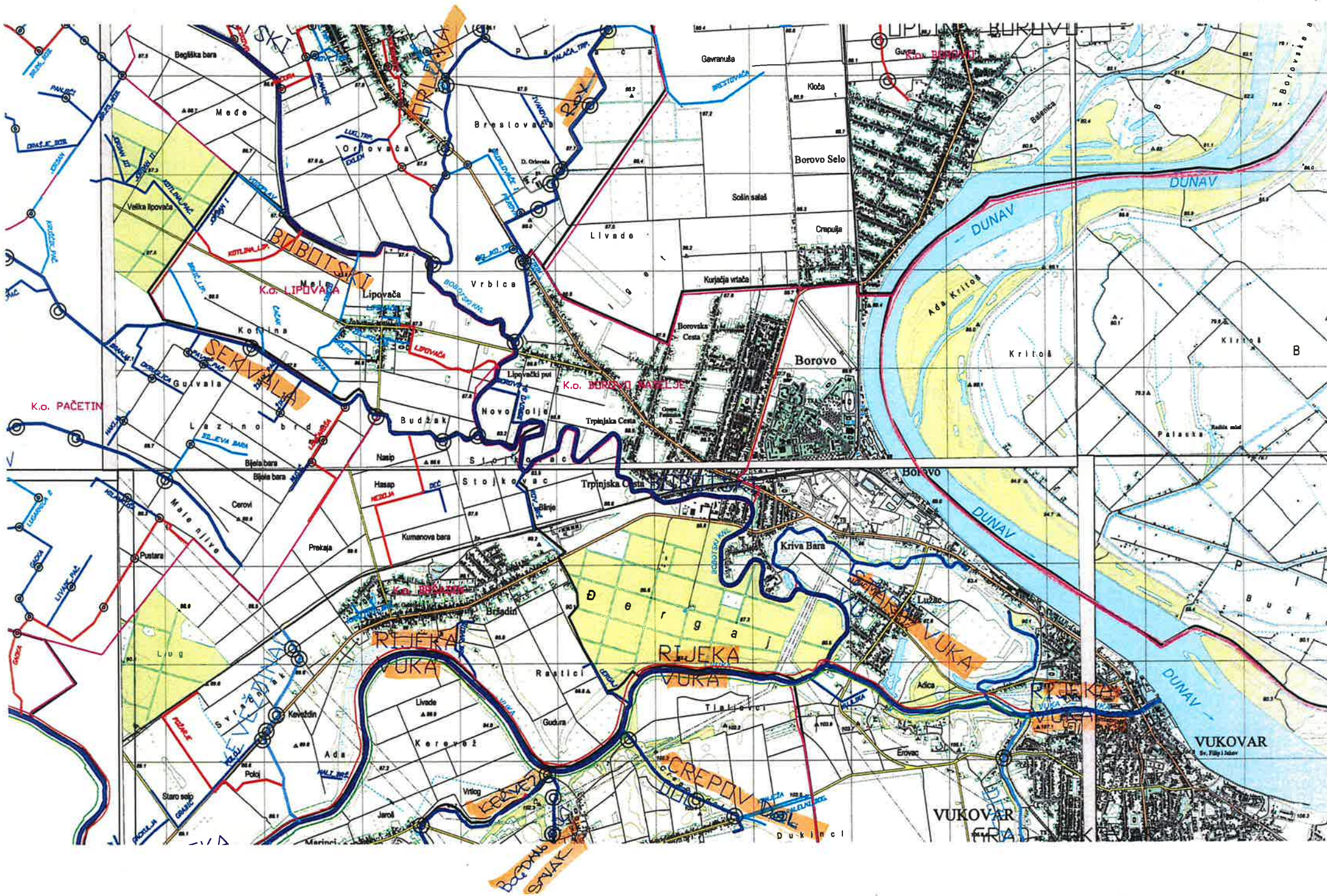
Prilikom obavljanja istražnih radova također je potrebno poštivati i ostale zabrane i ograničenja koja su definirana odredbama članka 141. Zakona o vodama.

U slučaju potrebe izvedbe privremenih prijelaza preko kanala nužno ih je izvesti na način da se osigura normalna funkcija kanala i odvodnja viška oborina, a po završetku radova iste treba ukloniti te kanale dovesti u prvobitno-funkcionalno stanje.

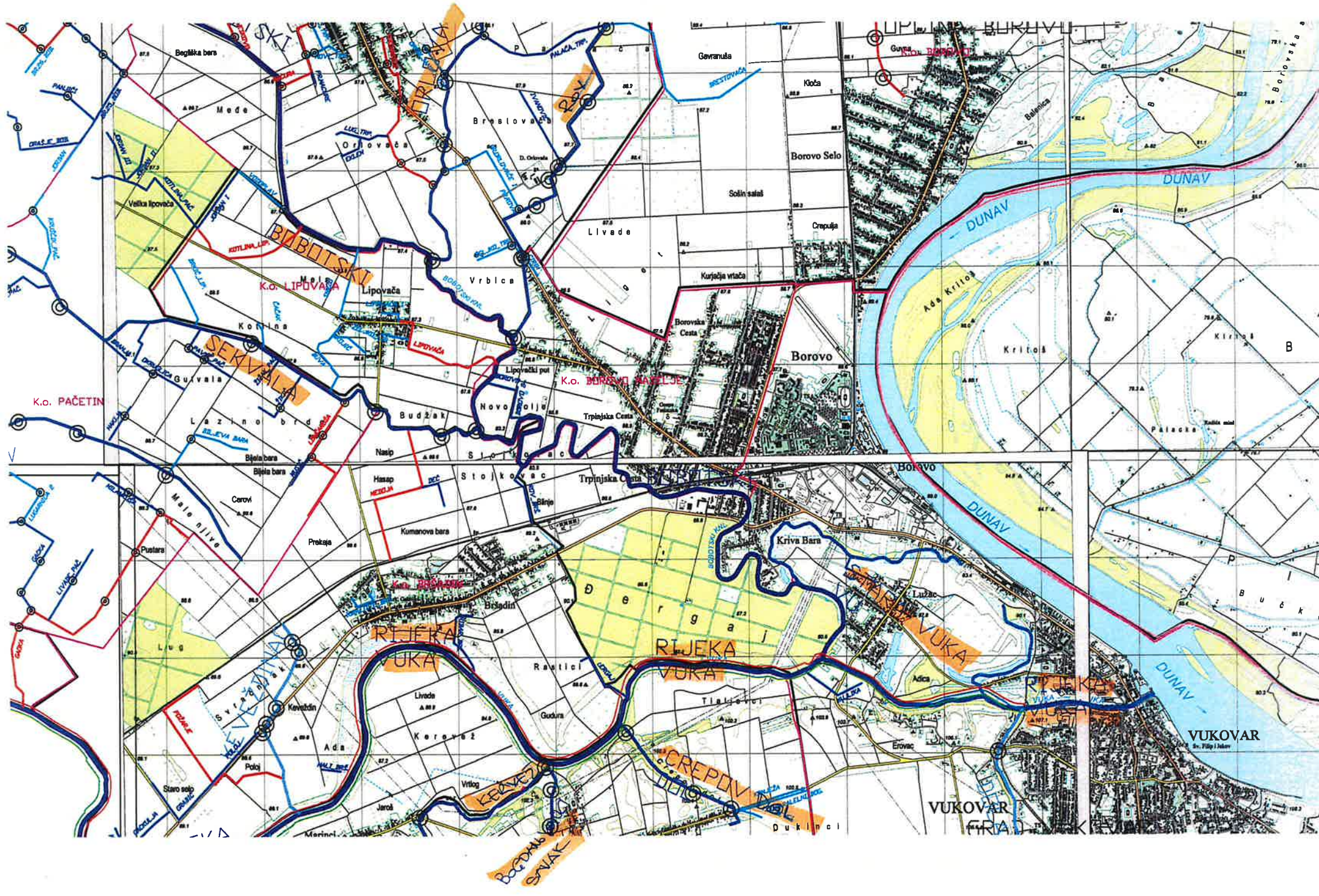
Obveza je izvođača istražnih radova sanirati/obnoviti sve postojeće propuste na kanalima, koji se oštete ili unište prolaskom strojeva i opreme prilikom izvođenja radova.

Prije početka izvođenja radova investitor je dužan za svaku bušotinu u istražnom prostoru ishoditi vodopravne uvjete Hrvatskih voda, sukladno odredbama članka 158. Zakona o vodama, u kojima će se detaljnije određivati tehnički uvjeti te provođenje mjera zaštite, a na projektno tehničku dokumentaciju, sukladno članku 163. Zakona o vodama, ishoditi vodopravnu potvrdu.

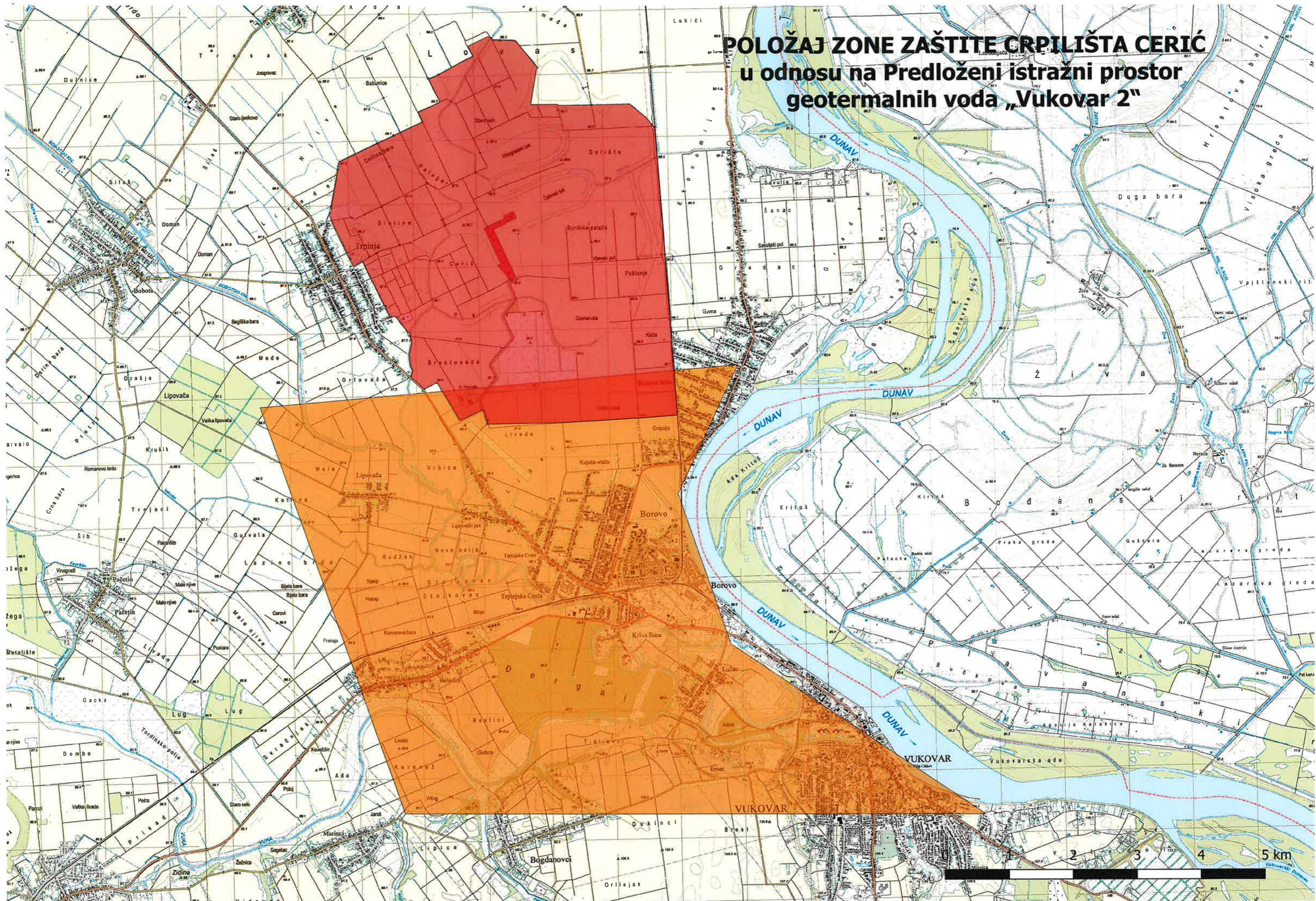
GRAFIČKI PRIKAZ VODOTOKA I VODNIH GRAĐEVINA



GRAFIČKI PRIKAŽ VODOTOKA I VODNIH GRAĐEVINA



POLOŽAJ ZONE ZAŠTITE CRPILIŠTA CERIĆ u odnosu na Predloženi istražni prostor geotermalnih voda „Vukovar 2“





REPUBLIKA HRVATSKA
Ministarstvo mora, prometa
i infrastrukture

KLASA: 350-05/23-02/42
URBROJ: 530-05-23-2
Zagreb, 26. siječnja 2023. godine

REPUBLIKA HRVATSKA
MINGOR

Primljeno	08.03.2023	
Klasifikacijska oznaka	Org. jed.	
392-01/22-01/85	07-3	
Urudžbeni broj	Pril.	Vrij.
530-23-24	0	0,00



Ministarstvo gospodarstva i održivog razvoja
Uprava za energetiku
Radnička cesta 80
10000 Zagreb

PREDMET: Provođenje nadmetanja za odabir najpovoljnijeg ponuditelja za istraživanje geotermalnih voda u istražnom prostoru "Vukovar 2" radi izdavanja dozvole za pridobivanje geotermalnih voda

-posebni uvjeti, ograničenja, suglasnosti, daje se

Poštovani,

na temelju vašeg zahtjeva, KLASA: 392-01/22-01/85; URBROJ: 517-07-3-2-23-4 od 13. siječnja 2023. godine kojim sukladno odredbama članka 58. stavak 3. Zakona o istraživanju i eksploataciji ugljikovodika (NN br. 52/18, 52/19 i 30/21.) tražite posebne uvjete, ograničenja i suglasnosti na granice predloženog istražnog prostora „Vukovar 2“ dostavljamo posebne uvjete, ograničenja kako slijedi:

Uvidom u tehničku dokumentaciju budućeg Višenamjenskog kanala Dunav-Sava utvrđeno je da se dio predloženog istražnog polja „Vukovar 2“ nalazi na prostoru predviđenom za izgradnju budućeg višenamjenskog kanala Dunav-Sava, što je vidljivo iz priloga 1. Na području Grada Vukovara, na kojem je planirano istražno polje, na snazi je Prostorni plan područja posebnih obilježja višenamjenskog kanala Dunav – Sava“ (NN br. 121/11). Prema članku 25. stavak 1. Odredbi za provođenje plana iz Prostornog plana područja posebnih obilježja VKDS-a, prije izvedbe kanala, odnosno dionica kanala, nije moguće u zoni zahvata kanala provoditi namjenu i zahvate u prostoru koji se ne odnose na sustav kanala. S obzirom na činjenicu da se trenutno ne zna kada će se početi sa izgradnjom višenamjenskog kanala, moguće je u zoni zahvata vršiti istraživanje geotermalnih voda. Ukoliko prilikom istraživanja geotermalnih voda u koridoru kanala budu postavljeni trajni infrastrukturni objekti (trajne istražne bušotine) isti u trenutku gradnje višenamjenskog kanala trebaju biti uklonjeni .

Temeljem čl. 55. Zakona o cestama („Narodne novine“ br.: 84/11., 18/13., 22/13., 54/13., 148/13., 92/14., 110/19., 144/21. i 114/22.) propisan je zaštitni pojas javnih cesta koji se mjeri od vanjskog ruba zemljišnog pojasa tako da je širok sa svake strane :

- autoceste, 40 m,
- brze ceste u smislu zakona kojim se uređuje sigurnost prometa na cestama, 40 m,
- državne ceste, 25 m,

- županijske ceste, 15 m,
- lokalne ceste, 10 m.

Zabranjeno je poduzimati bilo kakve radove ili radnje u zaštitnom pojasu javne ceste bez suglasnosti pravne osobe koja upravlja javnom cestom ako bi ti radovi ili radnje mogli nanijeti štetu javnoj cesti, kao i ugrožavati ili ometati promet na njoj te povećati troškove održavanja javne ceste. U suglasnosti se određuju uvjeti za obavljanje tih radova ili radnji.

S poštovanjem,

POTPREDSJEDNIK VLADE I IMINISTAR



Prilog:

- Prilog 1._VKDS trasa_A4

Dostaviti:

1. Naslovu
2. Pismohrana, ovdje



PRILOG II. – OBRAZAC BANKARSKE GARANCIJE ZA OZBILJNOST PONUDE

[Banka, adresa]

Ministarstvo gospodarstva i održivog
razvoja
Radnička cesta 80
10000 Zagreb

Zagreb, dd.mm. 2022.

[Banka, adresa, OIB] (u daljnjem tekstu: Banka) izdaje po nalogu i za račun [ponuditelj, adresa, OIB] (u daljnjem tekstu: Nalogodavac), a u korist Ministarstva gospodarstva i održivog razvoja, Zagreb, Radnička cesta 80, OIB: 19370100881 (u daljnjem tekstu: Korisnik garancije) sljedeću

G A R A N C I J U br. [·]

za ozbiljnost ponude

1. Banka je upoznata da Nalogodavac podnosi ponudu u postupku nadmetanja radi odabira najpovoljnijeg ponuditelja za istraživanje geotermalnih voda u istražnom prostoru „Vukovar 2“ radi izdavanja dozvole za pridobivanje geotermalnih voda u energetske svrhe, prema Dokumentaciji za nadmetanje, KLASA: 310-01/21-01/12, URBROJ: 405-01/01-23-10, od 15. ožujka 2023. godine objavljene od strane Agencije za ugljikovodike.
2. Ovom Garancijom Banka se obvezuje Korisniku garancije da će neopozivo, bezuvjetno i na prvi poziv isplatiti iznos od 10.000,00 EUR (slovima: desetisuća eura) ako Nalogodavac odustane od obvezujuće ponude u roku njezine valjanosti, ako u ponudi iznese neistiniti iskaz ili dokaz, ako u traženom roku ne dostavi dopunu ili pojašnjenje ponude te ako u propisanom roku iz izdane dozvole ne dostavi garanciju za uredno izvršenje obveza istražnog razdoblja ili garanciju za sanaciju istražnog prostora.
3. Banka će uz uvjete iz ove Garancije, isplatiti garantirani iznos djelomično ili u cijelosti na temelju pisanog zahtjeva Korisnika garancije za plaćanje u kojem će biti navedena jedna ili više okolnosti na osnovu kojih se traži isplata po Garanciji, bez obveze Korisnika garancije da obrazlaže svoj zahtjev, a pri čemu iznos koji se zahtjeva za plaćanje nije drugačije plaćen, izravno ili neizravno, od strane Nalogodavca ili u njegovo ime.

Zahtjev Korisnika garancije za plaćanje mora biti potpisan od strane osobe ovlaštene za zastupanje Korisnika Garancije.

4. Ova Garancija stupa na snagu danom izdavanja i vrijedi do dd.mm.gggg. ili do povrata originala Garancije Banci, ovisno što nastupi ranije, a svaki zahtjev za plaćanje prema ovoj Garanciji, u skladu s točkom 2. i 3. ove Garancije, mora biti zaprimljen u Banci unutar tog roka. Zahtjev za plaćanje podnosi se u naprijed navedenom roku na adresu [·]. Plaćanje po sukladnom zahtjevu za plaćanje biti će izvršeno u roku od 8 (osam) radnih dana od primitka zahtjeva.

Po isteku roka do kojeg vrijedi ova Garancija prestaje obveza Banke po ovoj Garanciji i bez povrata iste.

Ova Garancija izdaje se u 3 (tri) primjerka od kojih je 1 (jedan) original, a 2 (dva) se smatraju kopijama.

[Banka]

**PRILOG III. – OBRAZAC BANKARSKE GARANCIJE ZA IZVRŠENJE OBVEZA
ISTRAŽNOG RAZDOBLJA**

[Banka, adresa]

Ministarstvo gospodarstva i održivog
razvoja
Radnička cesta 80
10000 Zagreb

Zagreb, dd.mm.2023.

[Banka, adresa, OIB] (u daljnjem tekstu: Banka) izdaje po nalogu i za račun [ponuditelj, adresa, OIB] (u daljnjem tekstu: Nalogodavac), a u korist Ministarstva gospodarstva i održivog razvoja, Zagreb, Radnička cesta 80, OIB: 19370100881 (u daljnjem tekstu: Korisnik garancije) sljedeću

G A R A N C I J U br. [-]

za uredno izvršenje obveza

1. Utvrđuje se da je Nalogodavcu izdana Odluka o izdavanju dozvole za istraživanje geotermalnih voda u istražnom prostoru „Vukovar 2“ (KLASA: , URBROJ:) od dd.mm.2023. (u daljnjem tekstu: Odluka). Prema navedenoj Odluci Nalogodavac je dužan Korisniku garancije dostaviti garanciju za izvršenje obveza istražnog razdoblja u iznosu od 10% vrijednosti planiranih naftno-rudarskih radova iz točke [·] Odluke.
2. Ovom Garancijom Banka se obvezuje Korisniku garancije da će neopozivo, bezuvjetno i na prvi poziv isplatiti bilo koji iznos, ali najviše do visine od [·] EUR (slovima: eura) ako Nalogodavac ne izvrši naftno-rudarske radove iz točke [·] Odluke uz uvjete i na način kako je preuzeo te obveze.
3. Banka će uz uvjete iz ove Garancije, isplatiti garantirani iznos djelomično ili u cijelosti na temelju pisanog zahtjeva Korisnika garancije za plaćanje, kojim će izrijekom izjaviti da mu obveza Nalogodavca iz točke [·] Odluke nije djelomično ili u cijelosti izvršena u roku, pri čemu iznos koji se zahtjeva za plaćanje nije drugačije plaćen, izravno ili neizravno, od strane Nalogodavca ili u njegovo ime.

Zahtjev Korisnika garancije za plaćanje mora biti potpisan od strane osobe ovlaštene za zastupanje Korisnika Garancije.

4. Ova Garancija stupa na snagu danom izdavanja i vrijedi do dd.mm.gggg. i svaki zahtjev za plaćanje prema ovoj Garanciji, u skladu s točkom 3. ove Garancije, mora biti zaprimljen u Banci unutar tog roka. Zahtjev za plaćanje podnosi se u naprijed navedenom roku na adresu [·]. Plaćanje po sukladnom zahtjevu za plaćanje biti će izvršeno u roku od 8 (osam) radnih dana od primitka zahtjeva.
5. Ovom Garancijom osigurava se uredno ispunjenje obveza Nalogodavca iz točke [·] Odluke počevši od dd.mm.gggg.

Po isteku roka do kojeg vrijedi ova Garancija prestaje obveza Banke po ovoj Garanciji i bez povrata iste.

Ova Garancija izdaje se u 3 (tri) primjerka od kojih je 1 (jedan) original, a 2 (dva) se smatraju kopijama.

[Banka]

**PRILOG IV. – OBRAZAC BANKARSKE GARANCIJE ZA SANACIJU
ISTRAŽNOG PROSTORA**

[Banka, adresa]

Ministarstvo gospodarstva i održivog
razvoja
Radnička cesta 80
10000 Zagreb

Zagreb, xx.xx.2023.

[Banka, adresa, OIB] (u daljnjem tekstu: Banka) izdaje po nalogu i za račun [ponuditelj, adresa, OIB] (u daljnjem tekstu: Nalogodavac), a u korist Ministarstva gospodarstva i održivog razvoja, Zagreb, Radnička cesta 80, OIB: 19370100881 (u daljnjem tekstu: Korisnik garancije) sljedeću

G A R A N C I J U br. [·]

za sanaciju istražnog prostora

1. Utvrđuje se da je Nalogodavac temeljem Odluke o izdavanju dozvole za istraživanje geotermalnih voda u istražnom prostoru „Vukovar 2“ (KLASA:, URBROJ:) od xx.xx.2023. dobio dozvolu za istraživanje geotermalnih voda u istražnom prostoru „Vukovar 2“ (u daljnjem tekstu: Odluka). Prema navedenoj Odluci Nalogodavac je dužan Korisniku garancije dostaviti garanciju za osiguranje izvršenja obveza sanacije istražnog prostora „Vukovar 2“ nakon dovršetka naftno-rudarskih radova.
2. Ovom Garancijom Banka se obvezuje Korisniku garancije da će neopozivo, bezuvjetno i na prvi poziv isplatiti bilo koji iznos, ali najviše do visine od [·] EUR (slovima: eura) ukoliko Nalogodavac ne izvrši svoje obveze s osnove sanacije iz točke [·] Odluke uz uvjete i na način kako je preuzeo obveze sanacije.
3. Banka će uz uvjete iz ove Garancije, isplatiti garantirani iznos djelomično ili u cijelosti na temelju pisanog zahtjeva Korisnika garancije za plaćanje, kojim će

izrijekom izjaviti da mu obveza Nalogodavca s osnove sanacije iz točke [·] Odluke nije izvršena, pri čemu iznos koji se zahtijeva za plaćanje nije drugačije plaćen, izravno ili neizravno, od strane Nalogodavca ili u njegovo ime.

Zahtjev Korisnika garancije za plaćanje mora biti potpisan od strane osobe ovlaštene za zastupanje Korisnika Garancije.

4. Ova Garancija stupa na snagu danom izdavanja i vrijedi do xx.xx.xxxx. i svaki zahtjev za plaćanje prema ovoj Garanciji, u skladu s točkom 3. ove Garancije, mora biti zaprimljen u Banci unutar tog roka. Zahtjev za plaćanje podnosi se u naprijed navedenom roku na adresu [·]. Plaćanje po sukladnom zahtjevu za plaćanje biti će izvršeno u roku od 8 (osam) radnih dana od primitka zahtjeva.
5. Ovom Garancijom osigurava se uredno ispunjenje obveza Nalogodavca iz točke [·] Odluke počevši od xx.xx.xxxx.

Po isteku roka do kojeg vrijedi ova Garancija prestaje obveza Banke po ovoj Garanciji i bez povrata iste.

Ova Garancija izdaje se u 3 (tri) primjerka od kojih je 1 (jedan) original, a 2 (dva) se smatraju kopijama.

[Banka]

PRILOG V. – PRIVOLA ZA PRIKUPLJANJE PODATAKA

Privola za prikupljanje podataka

(ime i prezime)

Potpisom ove privole, u skladu s odredbama Zakona o provedbi Opće uredbе o zaštiti podataka (Narodne novine, broj 42/18) dajem privolu Agenciji za ugljikovodike za prikupljanje i obradu mojih osobnih podataka – imena i prezimena, OIB-a, isprava kojima se dokazuje nepostojanje zapreka iz članka 17. Zakona o istraživanju i eksploataciji ugljikovodika, isprava kojima se dokazuje ispunjavanje uvjeta pravne i poslovne, financijske, tehničke i stručne sposobnosti ponuditelja, isprave kojima se dokazuje radni odnos na poslovima vezanim za istraživanje i eksploataciju geotermalnih voda ili zadovoljavanje uvjeta za poslove odgovornog voditelja izvođenja naftno-rudarskih radova za potrebe pregleda i ocjene ponude u postupku nadmetanja radi odabira najpovoljnijeg ponuditelja za istraživanje geotermalnih voda u istražnom prostoru „Vukovar 2“ radi izdavanja dozvole za pridobivanje geotermalnih voda. Osim svrhe za koju je dana privola, prikupljeni osobni podatak se neće koristiti u druge svrhe.

Potvrđujem da sam upoznat da imam pravo odustati od dane privole i zatražiti prestanak daljnje obrade osobnih podataka. Ispravak podataka ili obavijest o odustanku od dane privole za obradu osobnih podataka dostavlja se u pisanom obliku elektroničkom poštom na adresu: geoterme@azu.hr.

(potpis)

(datum)