



REPUBLIKA HRVATSKA

AGENCIJA ZA UGLJIKOVODIKE

KLASA: 310-34/21-01/06

URBROJ: 405-01/01-23-11

Zagreb, 15. ožujka 2023.

DOKUMENTACIJA ZA NADMETANJE

u postupku

**nadmetanja radi odabira najpovoljnijeg ponuditelja za
istraživanje geotermalnih voda u istražnom prostoru
„Tekić“ radi izdavanja dozvole za pridobivanje geotermalnih
voda u energetske svrhe**

Zagreb, ožujak 2023.

SADRŽAJ

1. UVOD	3
1.1 Opis jedinstvenog postupka izdavanja dozvole za istraživanje geotermalnih voda i dozvole za pridobivanje geotermalnih voda u energetske svrhe.....	3
2. OPĆI PODACI	3
2.1 Podaci o izdavatelju dozvole za istraživanje geotermalnih voda i dozvole za pridobivanje geotermalnih voda	3
2.2 Podaci o osobama zaduženim za kontakt	3
2.3 Popis gospodarskih subjekata s kojima bi Ministarstvo bilo u sukobu interesa	4
3. PODACI O PREDMETU NADMETANJA	4
3.1 Opis predmeta nadmetanja	4
3.2 Tehničke specifikacije predmeta javnog nadmetanja.....	5
3.2.1 Prostorni obuhvat predmeta javnog nadmetanja	5
3.3 Sažetak geoloških značajka i geotermalnog potencijala područja Tekić.....	7
3.3.1 Geološke značajke Savske depresije	7
3.3.2 Geotermalni potencijal područja Tekić	9
3.4 Dostupni geološki, geokemijski i geofizički podaci.....	10
3.5 Uvjeti izvođenja istražnih radova.....	11
3.6 Vrsta i količina istražnih radova.....	11
3.7 Rokovi i trajanje dozvole za istraživanje geotermalnih voda.....	12
4. RAZLOZI ZA ISKLJUČENJE PONUDITELJA I UVJETI PRAVNE I POSLOVNE, FINANCIJSKE, TEHNIČKE I STRUČNE SPOSOBNOSTI PONUDITELJA	13
4.1 Razlozi za isključenje ponuditelja	13
4.2 Uvjeti pravne i poslovne, financijske, tehničke i stručne sposobnosti ponuditelja	15
4.2.1 Uvjeti pravne i poslovne sposobnosti ponuditelja.....	15
4.2.2 Uvjeti financijske sposobnosti ponuditelja.....	15
4.3 Uvjeti tehničke i stručne sposobnosti ponuditelja	15
4.4 Plan i program istražnih radova.....	16
4.4.1 Plan financiranja aktivnosti istraživanja.....	16
5. PODACI O PONUDI	17
5.1 Sadržaj i način izrade ponude.....	17
5.1.1 Sadržaj ponude	17
5.2 Način izrade ponude.....	18
5.3 Način i rok dostave ponude	19

5.4	Kriteriji za odabir ponude.....	19
5.5	Rok valjanosti ponude	21
6.	OSTALI PODACI O JAVNOM NADMETANJU	22
6.1	Pristojba za nadmetanje.....	22
6.2	Zahtjevi za objašnjenje i izmjene vezane za Dokumentaciju za nadmetanje	22
7.	JAMSTVA.....	23
7.1	Vrsta i sredstvo jamstva za ozbiljnost ponude.....	23
7.2	Postupanje s jamstvom za ozbiljnost ponude	24
7.3	Garancija za izvršenje obveza istražnog razdoblja.....	24
7.4	Garancija za sanaciju istražnog prostora	24
8.	POSTUPANJE S OSOBNIM PODACIMA	25
PRILOG I. - POSEBNI UVJETI I OGRANIČENJA KOJI MORAJU BITI POŠTOVANI PRILIKOM IZVOĐENJA ISTRAŽNIH RADOVA.....		
		26
PRILOG II. – OBRAZAC BANKARSKE GARANCIJE ZA OZBILJNOST PONUDE		
		28
PRILOG III. – OBRAZAC BANKARSKE GARANCIJE ZA IZVRŠENJE OBVEZA ISTRAŽNOG RAZDOBLJA		
		30
PRILOG IV. – OBRAZAC BANKARSKE GARANCIJE ZA SANACIJU ISTRAŽNOG PROSTORA.....		
		32
PRILOG V. – PRIVOLA ZA PRIKUPLJANJE PODATAKA		
		34

1. UVOD

1.1 Opis jedinstvenog postupka izdavanja dozvole za istraživanje geotermalnih voda i dozvole za pridobivanje geotermalnih voda u energetske svrhe

U ovoj Dokumentaciji za nadmetanje, geotermalnim vodama se smatraju geotermalne vode iz kojih se može koristiti akumulirana toplina u energetske svrhe (u daljnjem tekstu: geotermalne vode), sukladno Zakonu o istraživanju i eksploataciji ugljikovodika („Narodne novine“, broj 52/18, 52/19 i 30/21) (u daljnjem tekstu: Zakon).

Sukladno odredbama članka 54. Zakona, izdavanje dozvole za pridobivanje geotermalnih voda provodi se na temelju jednog nadmetanja u jedinstvenom postupku koji započinje postupkom provedbe nadmetanja za odabir najpovoljnijeg ponuditelja za istraživanje geotermalnih voda, a završava sklapanjem ugovora o eksploataciji geotermalnih voda. U skladu s time, predmet nadmetanja obuhvaća cijeli navedeni jedinstveni postupak sa svim njegovim fazama.

U svrhu odabira najpovoljnijeg ponuditelja za istraživanje geotermalnih voda u istražnom prostoru „Tekić“ provodi se jedinstveno nadmetanje. Temeljem pregleda i ocjene dostavljenih ponuda koje zadovoljavaju uvjete navedene u ovoj Dokumentaciji za nadmetanje u postupku nadmetanja radi odabira najpovoljnijeg ponuditelja za istraživanje geotermalnih voda u istražnom prostoru „Tekić“ radi izdavanja dozvole za pridobivanje geotermalnih voda (u daljnjem tekstu: Dokumentacija za nadmetanje), Ministarstvo gospodarstva i održivog razvoja (u daljnjem tekstu: Ministarstvo), na prijedlog Povjerenstva za odabir najpovoljnijeg ponuditelja u nadmetanju radi odabira najpovoljnijeg ponuditelja za istraživanje geotermalnih voda u istražnom prostoru „Tekić“, radi izdavanja dozvole za pridobivanje geotermalnih voda (u daljnjem tekstu: Povjerenstvo), donijet će odluku o izdavanju dozvole za istraživanje geotermalnih voda.

Sukladno navedenom, ponuditelji dostavljaju ponude za istražni prostor geotermalnih voda „Tekić“.

2. OPĆI PODACI

2.1 Podaci o izdavatelju dozvole za istraživanje geotermalnih voda i dozvole za pridobivanje geotermalnih voda

Naziv: Ministarstvo gospodarstva i održivog razvoja
Sjedište: Radnička cesta 80, 10 000 ZAGREB
Osobni identifikacijski broj (OIB): 19370100881
Broj telefona: 01/3717 111
Internetska adresa: <https://gospodarstvo.gov.hr/>

2.2 Podaci o osobama zaduženim za kontakt

Naziv: Agencija za ugljikovodike
Kontakt: Zorica Kurešić
Telefon: 097/6595252
Internetska adresa: www.azu.hr
Adresa elektroničke pošte: geoterme@azu.hr

2.3 Popis gospodarskih subjekata s kojima bi Ministarstvo bilo u sukobu interesa

Izdavatelj dozvole za istraživanje geotermalnih voda i dozvole za pridobivanje geotermalnih voda ne smije sklapati ugovor o eksploataciji geotermalnih voda sa sljedećim gospodarskim subjektom:

- FIMAR d.o.o., Stepinčeva 16, 21 000 Split, OIB: 55546015929

Navedeni gospodarski subjekt ne smije sudjelovati u nadmetanju radi odabira najpovoljnijeg ponuditelja za istraživanje geotermalnih voda u istražnom prostoru „Tekić“ radi izdavanja dozvole za pridobivanje geotermalnih voda u svojstvu ponuditelja ili člana zajednice ponuditelja te ne smije biti podizvoditelj odabranom ponuditelju.

3. PODACI O PREDMETU NADMETANJA

3.1 Opis predmeta nadmetanja

Predmet nadmetanja je odabir najpovoljnijeg ponuditelja za istraživanje geotermalnih voda u istražnom prostoru „Tekić“, radi izdavanja dozvole za pridobivanje geotermalnih voda. Predmet nadmetanja obuhvaća cijeli jedinstveni postupak izdavanja dozvole za istraživanje geotermalnih voda i dozvole za pridobivanje geotermalnih voda sa svim njegovim fazama.

3.2 Tehničke specifikacije predmeta javnog nadmetanja

3.2.1 Prostorni obuhvat predmeta javnog nadmetanja

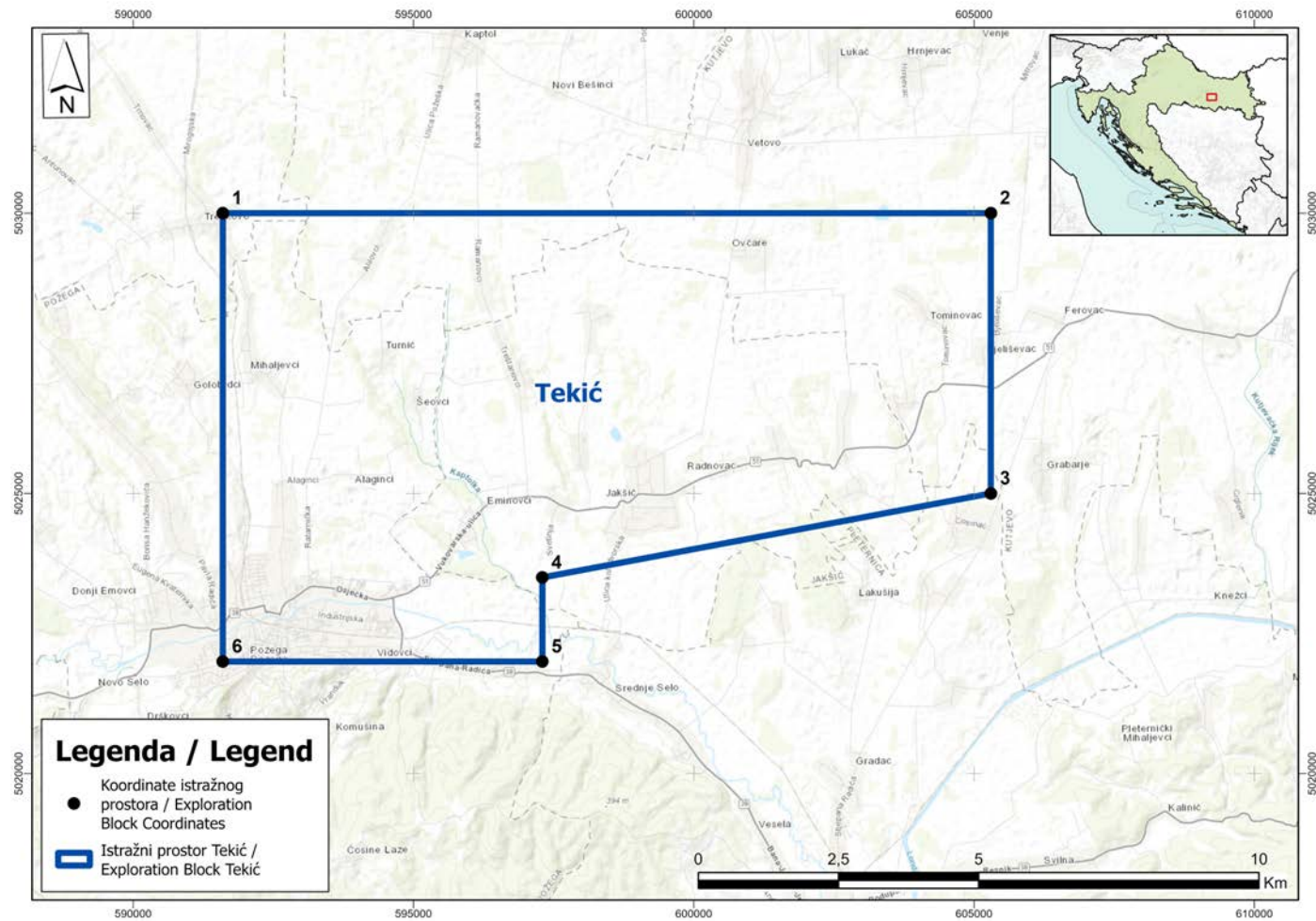
Istražni prostor „Tekić“ nalazi se na području Gradova Kutjeva, Požege i Pleternice i Općina Kaptol, Jakšić i Velika u Požeško-slavonskoj županiji.

Granice predmetnog istražnog prostora određene su koordinatama vršnih točaka prikazanih u tablici 1. Karta istražnog prostora „Tekić“ prikazana je na slici 1.

Tablica 1. Koordinate istražnog prostora „Tekić“

Naziv istražnog prostora	Površina (km ²)	Naziv vršnih točaka istražnog prostora	Koordinate vršnih točaka istražnog prostora	
			HTRS96/TM	
			E	N
Tekić	91,6	1	591 600,00	5 030 000,00
		2	605 300,00	5 030 000,00
		3	605 300,00	5 025 000,00
		4	597 300,00	5 023 500,00
		5	597 300,00	5 022 000,00
		6	591 600,00	5 022 000,00

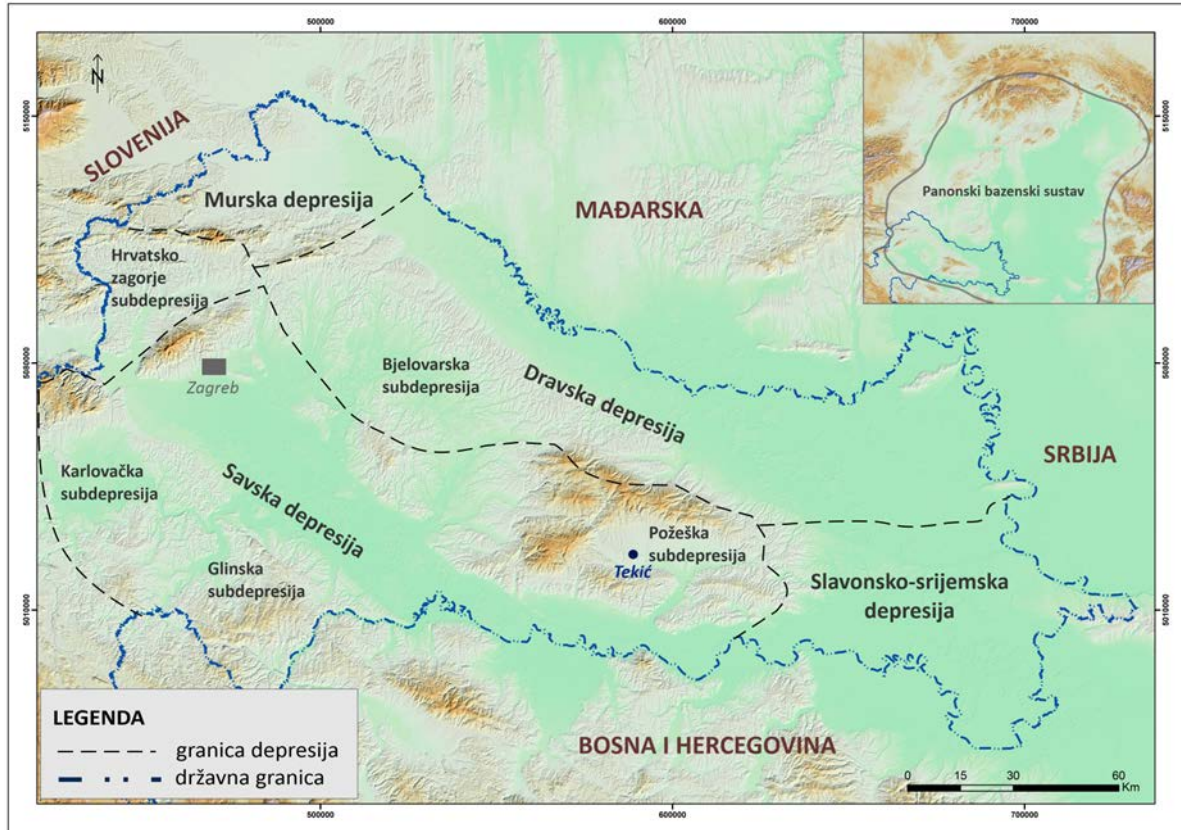
Slika 1. Pregledni zemljovid istražnog prostora „Tekić“



NAPOMENA: Svi zemljovidi izrađeni su u kartografskoj projekciji Republike Hrvatske – HTRS96/TM

3.3 Sažetak geoloških značajka i geotermalnog potencijala područja Tekić

Područje istražnog prostora geotermalne vode Tekić nalazi se u središnjem dijelu Požeške subdepresije koja je sastavni dio Savske depresije unutar hrvatskog dijela Panonskog bazena. Područje istražnog prostora Tekić u Savskoj depresiji prikazano je na slici 2.



Slika 2. Područje istražnog prostora „Tekić“ u Savskoj depresiji

3.3.1 Geološke značajke Savske depresije

Savska depresija je izgrađena od dvaju kompleksa stijena. Podlogu neogena čini magmatsko – metamorfni kompleks paleozojske starosti (tzv. *Temeljno gorje*) te sedimenti mezozojske starosti, dok sedimentnu ispunu bazena karakteriziraju naslage neogena i kvartara. Karbonatno-klastični kompleks mezozojske starosti u podlozi neogena (tzv. *Podloga tercijara*) karakterizira različit litološki sastav: vapnenci, dolomiti, breče, konglomerati te njihovi varijeteti. Podloga tercijara u podini je omeđena elektrokarotaznim (EK) markerom *Tg*, a u krovini EK-markerom *Pt*.

Sedimentnu ispunu bazena čine klastiti i lapori s različitim varijetetima neogenske i kvartarne starosti. Također, u sedimentnoj ispunu bazena mogu se pojaviti i litotamnijski vapnenci srednjeg miocena (pretežito baden).

Sedimenti bazenske ispune neogensko-kvartarne starosti unutar Savske depresije razlučeni su u šest formacija.

Prečec formacija ograničena je tektonsko – erozijskom diskordancijom *Pt/Tg* u podini i EK-markerom *Rs7* u krovini. Odlikuje se heterogenim litološkim sastavom, a kronostratigrafski gledano obuhvaća stariji i srednji miocen. Najzastupljene stijene su: konglomerati, breče, laporoviti pješčenjaci, pjeskoviti lapori, kalcitični pješčenjaci, vapnenci te litotamnijski vapnenci.

Prkos formacija obuhvaća naslage donjopanonske starosti, a iste se odnose na tzv. „bijeले lapore“. Njihov litološki sastav se postupno mijenja od vapnenih lapora do pješčenjaka arkozno i subarkoznog tipa. Formacija je omeđena EK-markerima *Rs7* i *Rs5*.

Formacija Ivanić-Grad omeđena je EK-markerima *Rs5* i *Z'* te predstavlja približni ekvivalent naslaga gornjopanonske starosti. Formaciju karakterizira izmjena pjeskovitih i glinovitih lapora, pješčenjaka i silta.

Kloštar-Ivanić formacija ograničena je EK-markerima *Z'* i *Rφ*, a litološki je slična Ivanić-Grad formaciji. Donjopontske je starosti.

Široko Polje formacija obuhvaća slijed naslaga najgornjeg dijela donjeg pontaa i gornjeg pontaa. Konkordantno naliježu na starije naslage, a sastoje se od pješčenjaka i pijesaka te pjeskovitih i glinovitih lapora sa slojevima ugljena. Podinu formacije određuje EK-marker *Rφ*, dok krovinu definira EK-marker α' .

Formacija Lonja obuhvaća naslage pliocena i kvartara. Naslage karakterizira heterogeni sastav te tako dominiraju pijesci, šljunci te pjeskovite i laporovite gline s mjestimičnim pojavama proslojaka ugljena. Podinu formacije određuje EK-marker α' , a krovinu formacije određuje površina terena.

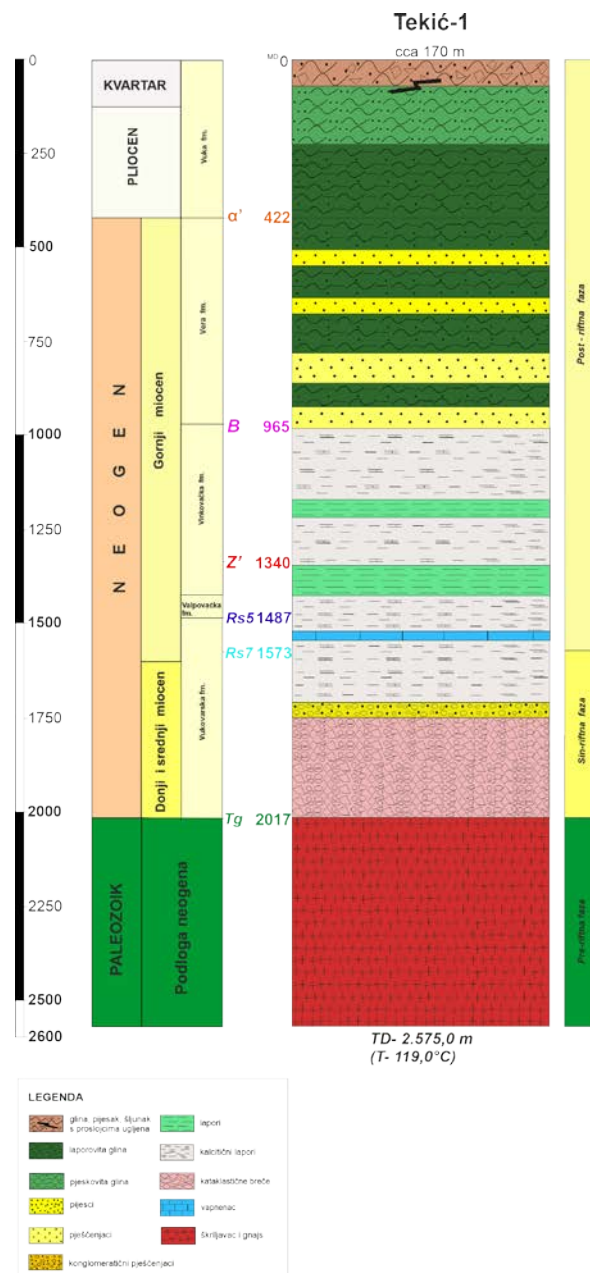
Požeška subdepresija nalazi se u istočnom dijelu Savske depresije. Na površini su prisutne uglavnom kvartarne naslage, koje prema rubovima transgresivno naliježu na neogenske i predneogenske. Značajan tektonski utjecaj na razvoj depresije imali su rasjedi pružanja SI–JZ. Na sadašnji izgled kotline utjecale su (neo)tektonske aktivnosti koje su se odvijale od miocena na dalje. U ranom miocenu dolazi do kontinentalnog riftovanja. Normalnim rasjedanjem nastale su izdužene strukture polugraba, karakteristične za Požešku kotlinu. Krajem miocena (panon) i početkom pliocena, Požeška subdepresija prolazi kroz period postriftna termalne subsidencije, nakon čega u pliocenu i kvartaru dolazi do inverzije i izdizanja struktura. Generalni uvjeti stresa mijenjaju se iz ekstenzijskih u kompresijske. Uslijed kompresijskih sila dolazi do reaktivacije rasjeda, osobito na sjevernom i južnom rubu kotline. Vertikalno uzdizanje najveće je razmjere imalo uz rasjede u kontaktu s planinama na sjeverozapadu kotline.

Tijekom sedamdesetih i osamdesetih godina prošlog stoljeća, na širem području predloženog istražnog prostora Tekić unutar Požeške subdepresije snimljeno je svega nekoliko 2D seizmičkih profila, stoga se radi o relativno slabo istraženom području.

3.3.2 Geotermalni potencijal područja Tekić

Geotermalni potencijal područja Tekić otkriven je izradom istražne bušotine Tekić-1 (Tek-1) 1980. godine čija je primarna svrha bila pronalazak ugljikovodika. Geološkim praćenjem istražne bušotine Tekić-1 utvrđeno je kako je probušen slijed sedimenata neogenske i kvartarne starosti te metamorfni kompleks stijena (škriljavci i gnjas) podloge neogena. Konačna dubina bušotine Tekić-1 iznosi 2.575,0 m s izmjerenom temperaturom na dnu bušotine od 119,0° C.

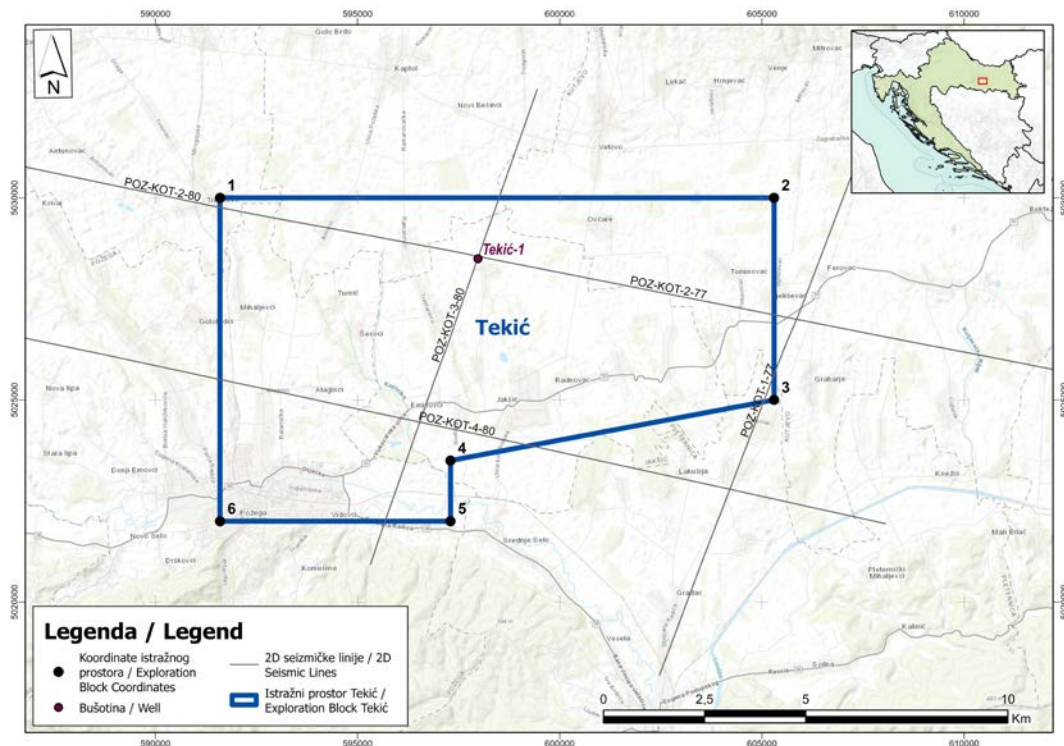
Testiranjem bušotine utvrđen je geotermalni potencijal u konglomeratičnim pješčenjacima i kataklastičnim brečama srednjo- do donjomiocenske starosti (*sin-riftni geotermalni play*) u kojima je utvrđeno vodno zasićenje s temperaturom 106,0°- 110,0° C što upućuje na ležište srednje entalpije.



Slika 3. Stratigrafski stup istražne bušotine Tekić-1 (Tek-1)

3.4 Dostupni geološki, geokemijski i geofizički podaci

Svi ponuditelji koji plate pristojbu za nadmetanje iz poglavlja 6.1. ove Dokumentacije za nadmetanje, stječu pravo na korištenje podataka vezanih uz predmetni istražni prostor geotermalnih voda u svrhu sudjelovanja na nadmetanju, odnosno u svrhu predaje ponude. Podaci dostupni za istražni prostor geotermalne vode „Tekić“ prikazani su u tablicama 2. i 3. te na slici 4.



Slika 4. Podaci dostupni na istražnom prostoru „Tekić“

Tablica 2. Bušotinski podaci dostupni na istražnom prostoru „Tekić“

Naziv	Skraćeni naziv	Kraj bušenja	Dubina (m)
Tekić-1	Tek-1	1980	2575,00

Tablica 3. 2D seizmički podaci dostupni na istražnom prostoru „Tekić“

ID	Naziv linije	Godina snimanja	Dostupan format	Tip podatka	Ukupna duljina linije (km)
1	POZ-KOT-1-77	1977	RAW/STK/MIG	2D	14,44
2	POZ-KOT-2-77	1977	RAW/STK/MIG	2D	22,14
3	POZ-KOT-2-80	1980	STK/MIG	2D	9,59
4	POZ-KOT-3-80	1980	RAW/STK/MIG	2D	12,46
5	POZ-KOT-4-80	1980	STK/MIG	2D	25,31

Za sve informacije oko dostupnih podataka i načina preuzimanja te posjete sobi s podacima potrebno je poslati upit na geoterme@azu.hr.

3.5 Uvjeti izvođenja istražnih radova

Odabrani najpovoljniji ponuditelj za istraživanje geotermalnih voda, nakon dobivanja dozvole za istraživanje geotermalnih voda od Ministarstva, obavlja istraživanje geotermalnih voda u skladu s odredbama i uvjetima navedenim u dozvoli za istraživanje geotermalnih voda, uz poštivanje svih odredbi Zakona i povezanih podzakonskih akata, kao i svih ostalih propisa Republike Hrvatske.

Istraživanje geotermalne vode u istražnom prostoru „Tekić“ provodi se izvođenjem naftno-rudarskih istražnih radova i aktivnosti kojima je svrha utvrditi postojanje, položaj i oblik ležišta geotermalne vode, utvrditi količinu i kakvoću rezervi geotermalne vode te uvjete eksploatacije, a sukladno odredbama Zakona.

U skladu s člankom 58. stavkom 3. Zakona, Ministarstvo je prije raspisivanja ovoga nadmetanja zatražilo posebne uvjete, ograničenja i suglasnosti na granice predloženog istražnog prostora od tijela državne uprave, jedinica lokalne i područne (regionalne) samouprave na čijem području se nalazi predloženi istražni prostor te pravnih osoba s javnim ovlastima.

U Prilogu I. ove Dokumentacije za nadmetanje, nalaze se posebni uvjeti i ograničenja koji moraju biti poštivani prilikom izvođenja istražnih radova na istražnom prostoru „Tekić“, izdani od tijela državne uprave, jedinice lokalne i područne (regionalne) samouprave te pravnih osoba s javnim ovlastima.

3.6 Vrsta i količina istražnih radova

Naftno-rudarski gospodarski subjekt koji kao ponuditelj podnosi ponudu, kao sastavni dio ponude izrađuje program ukupnih istražnih radova po vrsti i opsegu s procijenjenim troškovnikom koji će biti izvedeni u istražnom razdoblju.

Navedene količine i vrste istražnih radova predstavljaju minimum zahtjeva koje ponuda mora sadržavati, kako bi se ista smatrala uredno podnesenom te uzela u razmatranje.

3.7 Rokovi i trajanje dozvole za istraživanje geotermalnih voda

Sukladno odredbama članka 64. Zakona, dozvola za istraživanje geotermalnih voda izdaje se na rok potreban za provođenje istražnih radova, a najviše pet godina, uz mogućnost produljenja roka valjanosti dozvole za istraživanje geotermalnih voda najviše dva puta uz maksimalno trajanje svakog produljenja od šest mjeseci.

4. RAZLOZI ZA ISKLJUČENJE PONUDITELJA I UVJETI PRAVNE I POSLOVNE, FINANCIJSKE, TEHNIČKE I STRUČNE SPOSOBNOSTI PONUDITELJA

4.1 Razlozi za isključenje ponuditelja

Ministarstvo će isključiti ponuditelja iz postupka nadmetanja u bilo kojem trenutku ako utvrdi da postoje zapreke za ostvarivanje prava sukladno odgovarajućoj primjeni odredbi članka 17. Zakona.

1. Ponuditelj mora dokazati da ne postoje zapreke za ostvarivanje prava iz članka 17. stavka 1. točke 1. Zakona, odnosno da ponuditelj ili osoba koja je član upravnog, upravljačkog ili nadzornog tijela ili ima ovlasti zastupanja, donošenja odluka ili nadzora toga ponuditelja nije pravomoćno osuđena za bilo koje od kaznenih djela navedenih u članku 17. stavku 1. točki 1. Zakona.

Navedeno se dokazuje:

- izjavom od strane osobe koja je po zakonu ovlaštena za zastupanje ponuditelja, a koja ne smije biti starija od tri mjeseca prije isteka krajnjeg roka za podnošenje ponude, ovjerenom od strane javnog bilježnika.
2. Ponuditelj mora dokazati da ne postoje zapreke za ostvarivanje prava iz članka 17. stavka 1. točke 2. Zakona, odnosno da ponuditelj ne krši obveze plaćanja navedene u članku 17. stavku 1. točki 2. Zakona.

Navedeno se dokazuje:

- potvrdom Porezne uprave o nepostojanju duga kojom se dokazuje da ponuditelj nema nepodmirena dugovanja s osnova javnih davanja u Republici Hrvatskoj,
- očitovanjem energetske inspekcije za naftno rudarstvo Državnog inspektorata da ponuditelj nije zatečen u nezakonitom istraživanju i/ili eksploataciji geotermalnih voda u energetske svrhe u Republici Hrvatskoj,
- potvrdom ministarstva nadležnog za energetiku i ministarstva nadležnog za financije, kojom se dokazuje da ponuditelj nema nepodmirena dugovanja s osnova naknade za istraživanje i/ili eksploataciju geotermalnih voda u energetske svrhe u Republici Hrvatskoj,
- potvrdom tijela nadležnog za upravljanje državnom imovinom da ponuditelj nema nepodmirena dugovanja s osnova korištenja šume i/ili šumskog zemljišta, odnosno poljoprivrednog zemljišta u svrhu eksploatacije geotermalnih voda u energetske svrhe u Republici Hrvatskoj,
- potvrdom ministarstva nadležnog za zaštitu okoliša i prirode ili odgovarajuće inspekcije, kojom se dokazuje da ponuditelj nema neispunjenih obveza sanacije i zaštite okoliša i prirode u Republici Hrvatskoj.

U slučaju nemogućnosti ishoda neke od navedenih potvrda nadležnih ministarstava ili državne inspekcije, ponuditelj prilaže dokaz da je od navedenih ministarstava ili državne inspekcije zatražio izdavanje takve potvrde te da mu zatraženu potvrdu nisu u mogućnosti izdati.

3. Ponuditelj mora dokazati da ne postoje zapreke za ostvarivanje prava iz članka 17. stavka 1. točke 4. Zakona, odnosno da ponuditelj nije u postupku likvidacije, stečajnog postupka odnosno da nije obustavio svoje poslovne aktivnosti u Republici Hrvatskoj.

Navedeno se dokazuje:

- izvatom iz sudskog registra.

4. Ponuditelj mora dokazati da ne postoje zapreke iz članka 17. stavka 5. točke 5. Zakona, odnosno da ponuditelju nije zbog značajnih ili postojanih nedostataka tijekom provedbe bitnih zahtjeva iz prethodnih dozvola ili ugovora ukinuta dozvola ili raskinut prethodno sklopljeni ugovor ili određena obveza naknade štete ili slične sankcije.

Navedeno se dokazuje:

- dostavom izjave kojom se potvrđuje učinkovito i odgovorno obavljanje djelatnosti koje su predmet dozvole, potpisane od strane osobe koja je po zakonu ovlaštena za zastupanje ponuditelja, ovjerene od strane javnog bilježnika, a koja ne smije biti starija od tri mjeseca prije isteka krajnjeg roka za podnošenje ponude.

U slučaju zajedničke ponude, svi članovi zajednice ponuditelja obvezni su pojedinačno dokazati svoju sposobnost iz ove točke Dokumentacije za nadmetanje.

Ponuditelj s poslovnim nastanom izvan Republike Hrvatske, mora biti registriran za istraživanje i eksploataciju geotermalnih voda kod nadležnog tijela države poslovnog nastana te ispunjavati uvjete iz članka 17. Zakona, a dokazima se smatraju odgovarajuće potvrde koje su izdala nadležna tijela u državi u kojoj je sjedište ponuditelja ili odgovarajuće ovjerene izjave ako se takve potvrde ne izdaju.

Izvadci i potvrde kojima se dokazuje ispunjavanje uvjeta iz ove točke Dokumentacije za nadmetanje ne smiju biti stariji od šest mjeseci prije isteka krajnjeg roka za podnošenje ponude, osim izjave iz poglavlja 4.1. točke 1. i 4. ove Dokumentacije za nadmetanje.

Ako se ponuditelj nalazi u nekoj od situacija iz točke 4. ovog poglavlja može pružiti dokaze (plaćanjem naknade štete ili poduzimanjem drugih odgovarajućih mjera radi plaćanja naknade štete prouzročene propustom, aktivnom suradnjom s nadležnim tijelima radi potpunog razjašnjenja činjenica i okolnosti u vezi s propustom, odgovarajućim tehničkim, organizacijskim i kadrovskim mjerama radi sprječavanja daljnjih propusta) kako bi dokazao da su mjere koje je poduzeo dovoljne da pokažu njegovu pouzdanost, bez obzira na postojanje razloga za isključenje. Ako se takav dokaz smatra dovoljnim, dotični ponuditelj ne isključuje se iz postupka.

4.2 Uvjeti pravne i poslovne, financijske, tehničke i stručne sposobnosti ponuditelja

4.2.1 Uvjeti pravne i poslovne sposobnosti ponuditelja

Ponuditelj mora dokazati da je registriran za istraživanje i eksploataciju geotermalnih voda u energetske svrhe.

Navedeno se dokazuje:

- izvatkom iz sudskog registra iz kojeg je vidljiva registracija ponuditelja za istraživanje i eksploataciju geotermalnih voda, a koji ne smije biti stariji od šest mjeseci prije isteka roka za podnošenje ponude.

4.2.2 Uvjeti financijske sposobnosti ponuditelja

Ponuditelj mora dokazati financijsku sposobnost te priložiti podatke o financijskom stanju i poslovanju

Navedeno se dokazuje:

- dokazom o bonitetu ponuditelja na obrascu BON-1 izdanim od Financijske agencije za prethodne tri poslovne godine,
- dokazom o solventnosti na obrascu BON-2 ili na drugom odgovarajućem obrascu poslovne banke, koja obavlja poslove platnog prometa ponuditelja.

U slučaju da Financijska agencija nije u mogućnosti izdati BON-1, potrebno je priložiti potvrdu Financijske agencije da nije u mogućnosti izdati BON-1.

U slučaju da je ponuditelj s poslovnim nastanom izvan Republike Hrvatske mora priložiti revidirane financijske izvještaje umjesto obrasca BON-1 za prethodne tri poslovne godine.

4.3 Uvjeti tehničke i stručne sposobnosti ponuditelja

Ponuditelj mora dokazati tehničku sposobnost i stručnu osposobljenost.

Navedeno se dokazuje:

- kratkim opisom o pothvatima koji se tiču djelatnosti istraživanja i eksploatacije geotermalnih voda u proteklih pet godina,
- pridobivenim godišnjim količinama geotermalnih voda, ako je primjenjivo,
- brojem stalno zaposlenih radnika na istraživanju geotermalni voda (prijavno-odjavni obrazac radnika, ugovor o radu ili e-knjižica) te ostalih osoba uključenih u istraživanje geotermalnih voda uz kratki životopis,
- internim procedurama o zaštiti na radu i zaštiti okoliša i reference ponuditelja u pogledu pridržavanja pravila zaštite okoliša i zaštite na radu (npr. certifikati, preporuke trećih strana).

4.4 Plan i program istražnih radova

Navedeno se dokazuje:

- stručno utemeljenim predviđenim programom ukupnih istražnih radova po vrsti i opsegu s procijenjenim troškovnikom koji će biti izvedeni u istražnom razdoblju,
- rokom do kada se namjerava obaviti istraživanje,
- rokom do kada se unutar istražnog prostora namjerava započeti s eksploatacijom geotermalnih voda,
- planom sanacije istražnog prostora s procijenjenim troškovima sanacije.

4.4.1 Plan financiranja aktivnosti istraživanja

Ponuditelj mora priložiti plan financiranja izvođenja planiranih naftno-rudarskih istražnih radova prema dostavljenom programu ukupnih istražnih radova po vrsti i opsegu s procijenjenim troškovnikom, odnosno prikazati ukupan iznos potrebnih novčanih sredstava za izvođenje planiranih istražnih radova i način njihova osiguranja.

Navedeno se dokazuje:

- planom financiranja planiranih izvođenja naftno-rudarskih istražnih radova (npr. vlastitim sredstvima, zajmom od banke, sredstvima vladajućeg društva ili druge pravne ili fizičke osobe),
- dokazom o korištenju energetskog objekta te doprinos koji projekt ima za lokalnu zajednicu što se dokazuje kroz pisma potpore ili druge dokaze o uspostavljenoj suradnji.

Ponuditelj se u ponudi može osloniti na financijsku, tehničku i stručnu sposobnost vladajućeg društva ili neke druge pravne ili fizičke osobe. U tom slučaju potrebno je dostaviti ugovor ili suglasnost gdje je izričito navedeno da je vladajuće društvo, odnosno druga pravna ili fizička osoba, upoznato s namjerom ponuditelja da podnese ponudu u ovom postupku nadmetanja te da daje svoju izričitu suglasnost da se ponuditelj može osloniti u ovom postupku nadmetanja na određenu sposobnost tog vladajućeg društva, odnosno druge pravne ili fizičke osobe. Također, potrebno je dostaviti dokaz da vladajuće društvo, odnosno druga pravna ili fizička osoba, ima određenu sposobnost na koju se ponuditelj oslanja. Primjera radi, ako se ponuditelj oslanja na financijsku sposobnost vladajućeg društva potrebno je dostaviti suglasnost vladajućeg društva da se ponuditelj u ovom postupku nadmetanja može osloniti na njihovu financijsku sposobnost te dostaviti BON-1 i BON-2 za vladajuće društvo, odnosno revidirano godišnje financijsko izvješće za prethodne tri poslovne godine u slučaju da vladajuće društvo nema poslovni nastan u Republici Hrvatskoj.

5. PODACI O PONUDI

5.1 Sadržaj i način izrade ponude

5.1.1 Sadržaj ponude

Dostavljena ponuda sukladno članku 60. Zakona mora sadržavati sljedeće:

1. OPĆI DIO:

- ime ili naziv ponuditelja
- OIB ponuditelja
- adresu ponuditelja
- telefonski broj ponuditelja
- adresu elektroničke pošte ponuditelja
- rok valjanosti ponude koji ne može biti kraći od 180 (sto osamdeset) dana od krajnjeg roka definiranog za dostavu ponuda
- izvadak iz registra nadležnog tijela iz kojeg je vidljiva registracija za istraživanje i eksploataciju geotermalnih voda.

2. PRIKAZ UVJETA I DOKAZI ZA NJIHOVO ISPUNJAVANJE

- prikaz, stručnih, tehničkih i financijskih uvjeta koje mora, prema ovoj Dokumentaciji za nadmetanje i Obavijesti o nadmetanju, zadovoljiti ponuditelj te isprave kojima se dokazuje njihovo ispunjenje, a sukladno navedenom u poglavlju 4. ove Dokumentacije za nadmetanje.

3. DOKAZI O NEPOSTOJANJU ZAPREKA

- dokazi da ne postoje zapreke odgovarajućom primjenom odredbi članka 17. Zakona, a sukladno poglavlju 4.1. ove Dokumentacije za nadmetanje

4. PLAN I PROGRAM ISTRAŽNIH RADOVA

- plan i program ukupnih istražnih radova po vrsti i opsegu s troškovnikom, izrađen u skladu s poglavljima 4.4 i 4.4.1. ove Dokumentacije za nadmetanje

5. JAMSTVO

- jamstvo za ozbiljnost ponude

6. NAKNADA ZA PRIDOBIVENE KOLIČINE GEOTERMALNE VODE

- ponuđena naknada za pridobivene količine geotermalne vode u energetske svrhe

7. NAKNADA ZA NADMETANJE

- dokaz o uplati pristojbe za nadmetanje

8. OSTALO

- ostalu dokumentaciju koju ponuditelj smatra relevantnom.

Ukoliko se podaci, dokumenti i isprave koje je potrebno navesti ili priložiti kao dokaze traže u više točaka sadržaja, dovoljno je u ponudi jednom navesti tražene podatke, odnosno priložiti jedan primjerak traženog dokumenta ili isprave. U tom slučaju, potrebno je prilikom izrade ostalih točaka sadržaja, navesti gdje se traženi podatak, dokument ili isprava nalaze u ponudi.

Podaci i dokazi koji se dostavljaju u sklopu ponude moraju biti izrađeni na način koji omogućava jasno i nedvosmisleno bodovanje.

5.2 Način izrade ponude

- Ponuda mora biti izrađena u papirnatom obliku, otisnuta ili pisana neizbrisivom tintom.
- Ponuditelj je dužan, osim ponude u papirnatom obliku, dostaviti i ponudu na mediju za pohranjivanje podataka (npr. USB).
- Ponuda treba biti snimljena kao dokument u .pdf ili drugom opće dostupnom formatu.
- Medij za pohranu podataka dostavlja se u zatvorenoj plastičnoj foliji uvezanoj u ponudu. Plastična folija mora biti s vanjske strane označena rednim brojem stranice na način kao i sve ostale stranice ponude. Alternativno, medij za pohranu podataka može biti dostavljen kao poseban dio ponude, obilježen nazivom i naveden u sadržaju ponude kao dio ponude.
- Ponuda dostavljena na mediju za pohranjivanje podataka smatra se preslikom ponude.
- U slučaju razlika između izvornika i preslike ponude, vjerodostojan je izvornik ponude.
- Ponuda se izrađuje na način da čini cjelinu. Ako zbog opsega ili drugih objektivnih okolnosti ponuda ne može biti izrađena na način da čini cjelinu, onda se izrađuje u dva ili više dijelova.
- Ponuda se uvezuje na način da se onemogući naknadno vađenje ili umetanje listova (npr. jamstvenikom, s pečatom na poledini). Ako je ponuda izrađena u dva ili više dijelova, svaki dio se uvezuje na način da se onemogući naknadno vađenje ili umetanje listova. Dijelove ponude kao što su uzorci, katalozi, mediji za pohranjivanje podataka i sl. koji ne mogu biti uvezani ponuditelj obilježava nazivom i navodi u sadržaju ponude kao dio ponude. Ako je ponuda izrađena od više dijelova ponuditelj mora u sadržaju ponude navesti od koliko se dijelova ponuda sastoji.
- Stranice ponude se označavaju brojem na način da je vidljiv redni broj stranice i ukupan broj stranica ponude, npr. 1/57 ili 57/1. Kada je ponuda izrađena od više dijelova, stranice se označavaju na način da svaki sljedeći dio započinje rednim brojem koji se nastavlja na redni broj stranice kojim završava prethodni dio. Ako je dio ponude izvorno numeriran (primjerice katalozi), ponuditelj ne mora taj dio ponude ponovno numerirati.
- Ponuda se sa svim traženim priložima podnosi na hrvatskom jeziku i latiničnom pismu. Ako su ostali dokumenti i/ili dokazi traženi Dokumentacijom za nadmetanje na nekom od stranih jezika, ponuditelj je dužan dostaviti i ovjereni prijevod dokumenta/dokaza na hrvatski jezik izvršenog po ovlaštenom sudskom tumaču.
- Ispravci u ponudi moraju biti izrađeni na način da su vidljivi. Ispravci moraju uz navod datuma ispravka biti potvrđeni potpisom ponuditelja.

Sve dokumente tražene ovom Dokumentacijom za nadmetanje mora se dostaviti u izvorniku ili ovjerenj kopiji.

5.3 Način i rok dostave ponude

Ponude izrađene na način opisan u poglavlju 5.1. ove Dokumentacije za nadmetanje dostavljaju se u pisanom obliku u zatvorenoj omotnici na adresu:

Agencija za ugljikovodike
Miramarska 24
10 000 ZAGREB,

s naznakom: „**NE OTVARAJ - Nadmetanje radi odabira najpovoljnijeg ponuditelja za istraživanje geotermalnih voda u istražnom prostoru „Tekić“ radi izdavanja dozvole za pridobivanje geotermalnih voda u energetske svrhe**“.

U slučaju da ponuda nije dostavljena na opisani način, ponuda se ne otvara, obilježava se kao neispravna i odmah se vraća podnositelju ponude.

U roku za dostavu ponude ponuditelj može izmijeniti svoju ponudu, nadopuniti je ili od nje odustati.

Ponude se moraju dostaviti najkasnije do **17. travnja 2023. do 12:00** sati. Ponude se mogu dostaviti osobno ili putem pošte uz uvjet da su iste zaprimljene do krajnjeg roka za dostavu ponuda. Ponude dostavljene nakon isteka roka za dostavu ponuda se ne otvaraju, već se iste obilježavaju kao neispravne i vraćaju se podnositeljima ponuda.

Povjerenstvo može prilikom pregleda i ocjene ponuda, ako smatra da su dostavljeni podaci kojima raspolaže nepotpuni ili neodgovarajući, zatražiti dodatne podatke od ponuditelja ili određene treće osobe, kao i izvršiti nadzor ili pribaviti mišljenje konzultanta ili drugih stručnjaka. Također, Povjerenstvo može po svojoj slobodnoj procjeni zahtijevati od ponuditelja razjašnjenja vezana uz ponuđene minimalne radne obveze te druge dijelove ponude ili dokumentacije koja se dostavlja uz ponudu.

Ponuditelji moraju u roku koji odredi povjerenstvo udovoljiti zahtjevu, a u suprotnom se njihova ponuda neće smatrati važećom.

5.4 Kriteriji za odabir ponude

Sukladno članku 61. Zakona, kriteriji prema kojima će se odlučivati o odabiru najpovoljnijeg ponuditelja, odnosno bodovati pristigle ponude su sljedeći:

- a) tehnička, financijska i stručna sposobnost ponuditelja ili zajednice ponuditelja,
- b) načini na koje ponuditelj ili zajednica ponuditelja namjerava izvršavati djelatnosti koje su predmet dozvole za istraživanje geotermalnih voda,
- c) ukupna kvaliteta podnesene ponude,
- d) financijski uvjeti koje je ponuditelj ponudio radi izdavanja dozvole za istraživanje geotermalnih voda,
- e) bilo kakav nedostatak učinkovitosti ili odgovornosti u bilo kojem obliku koje je naftno-rudarski gospodarski subjekt pokazao u drugim državama, a u prijašnjim obavljanjima djelatnosti koje su predmet dozvole.

Sukladno prethodno navedenom, a u vezi s točkom e) kriterija za odabir ponude, u obzir će se uzimati i bilo kakav nedostatak učinkovitosti ili odgovornosti u bilo kojem obliku koje je naftno-rudarski gospodarski subjekt pokazao u prijašnjim obavljanjima djelatnosti koje su predmet dozvola izdanih u Republici Hrvatskoj.

Na taj način primjenjuje se načelo zabrane diskriminacije i načelo transparentnosti sukladno članku 13. stavku 2. Zakona.

Kriterij za odabir ponude je tehničko-ekonomski najpovoljnija ponuda. Najpovoljnija ponuda s tehničkog aspekta podrazumijeva najkvalitetniji ponuđeni radni program, odnosno količinu i vrstu planiranih naftno-rudarskih istražnih radova. Najpovoljnija ponuda s ekonomskog aspekta podrazumijeva realno procijenjenu financijsku vrijednost planiranih naftno-rudarskih istražnih radova i aktivnosti, u skladu s trenutnim cijenama na tržištu.

Detaljna razrada i bodovanje kriterija navedena je u Tablici 4.

Ponuditelj je dužan Tablicu 4. *Kriteriji za odabir najpovoljnijeg ponuditelja* ispuniti sukladno planiranim aktivnostima s ponuđenim parametrima po navedenim stavkama.

Tablica 4. Kriteriji za odabir najpovoljnijeg ponuditelja

NADMETANJE ZA ISTRAŽIVANJE GEOTERMALNIH VODA U ENERGETSKE SVRHE							
Radni program				Opis	Količina	Broj bodova	Udio u bodovima
Ponuđeni radni program	1	GEOFIZIČKA MJERENJA - MAGNETOTELURIKA		točke		5	
	2	GEOFIZIČKA MJERENJA - 2D SEIZMIKA		km		10	
	3	GEOFIZIČKA MJERENJA - 3D SEIZMIKA		km ²		15	
	4	IZRADA ISTRAŽNE BUŠOTINE		Broj bušotina		40	
	5	PONUĐENI IZNOS VARIJABILNOG DIJELA NAKNADE ZA PRIDOBIVENE KOLIČINE GEOTERMALNE VODE		%		30	
A. Ukupan broj bodova za ponuđeni radni program						100	50%
Financijska vrijednost ponuđenih radova					Vrijednost radova (EUR)	Broj bodova	Udio u bodovima
Ponuđena financijska vrijednost radnog programa	1	GEOFIZIČKA MJERENJA - MAGNETOTELURIKA				10	
	2	GEOFIZIČKA MJERENJA - 2D SEIZMIKA				15	
	3	GEOFIZIČKA MJERENJA - 3D SEIZMIKA				20	
	4	IZRADA ISTRAŽNE BUŠOTINE				55	
B. Ukupan broj bodova za ponuđenu financijsku vrijednost ponuđenih radova						100	50%
UKUPAN BROJ BODOVA ((A × 50%) + (B × 50%))						100	100%

Naknada za pridobivanje geotermalnih voda određena je u skladu s člankom 51. Zakona i člankom 10. stavka 2. Uredbe o naknadi za istraživanje i eksploataciju ugljikovodika („Narodne novine“, broj 25/20).

Minimalni iznos varijabilnog dijela naknade iznosi 3,0 % od tržišne vrijednosti pridobivenih količina geotermalnih voda.

Ponuditelji su dužni iskazati iznos jednak ili viši od navedenog iznosa novčane naknade za pridobivene količine geotermalne vode sukladno ovoj Dokumentaciji za nadmetanje.

Na temelju kriterija navedenih u Tablici 4. Povjerenstvo će ocijeniti i rangirati uredno zaprimljene ponude. Za predmet nadmetanja, odnosno za istražni prostor za koji se odabire najpovoljniji ponuditelj za istraživanje geotermalnih voda, bit će izrađena rang lista ponuda.

U Tablici 4. boduje se ponuđeni radni program i financijska vrijednost ponuđenih radova koji se ocjenjuju u podjednakim omjerima (50:50).

U slučaju zaprimanja više ponuda, ocjenjivanje predloženih radnih programa s pripadajućom financijskom vrijednosti, provest će se u odnosu na najbolju tehničko-ekonomsku ponudu. Pri navedenom, ocjenjivat će se svaka pojedina stavka predloženih radnih programa i financijska vrijednost ponuđenih radnih programa.

U Tablici 4. potrebno je prikazati cijene u eurima bez PDV-a.

Ispunjavanje kriterija se utvrđuje prema podacima navedenim u ponudi te dostavljenim dokumentima i ispravama.

Ako su dvije ili više urednih ponuda jednako rangirane prema kriteriju za odabir najpovoljnije ponude, drugi relevantni i objektivni kriteriji koji nisu diskriminirajući uzet će se u obzir kako bi se donijela konačna odluka.

U slučaju da prvo rangirani ponuditelj odustane od ponude, ako u ostavljenom roku ne dostavi dopunu ili pojašnjenje ponude ili ako iz bilo kojeg razloga nakon izdavanja dozvole za istraživanje geotermalnih voda ista bude ukinuta, dozvola za istraživanje geotermalnih voda će se izdati sljedeće rangiranom ponuditelju.

5.5 Rok valjanosti ponude

Rok valjanosti ponude mora biti najmanje 180 (sto osamdeset) dana od krajnjeg roka za dostavu ponuda.

Ministarstvo može zahtijevati produljenje roka valjanosti ponude, i sukladno tome, roka trajanja jamstva za ozbiljnost ponude iz poglavlja 7.1. ove Dokumentacije za nadmetanje.

6. OSTALI PODACI O JAVNOM NADMETANJU

6.1 Pristojba za nadmetanje

Svaki naftno-rudarski gospodarski subjekt zainteresiran za podnošenje ponude za nadmetanje dužan je uplatiti pristojbu za nadmetanje u iznosu od 1.327,00 EUR (slovima: tisućtristodvadesetsedam eura) za istražni prostor za koji podnosi ponudu.

Pristojbu za nadmetanje je potrebno uplatiti na jedinstveni račun državnog proračuna, na broj računa IBAN HR1210010051863000160, s modelom HR64 i pozivom na broj 9733-49649-OIB uplatitelja i oznakom plaćanja „Pristojba za nadmetanje Tekić“.

Svi ponuditelji koji plate pristojbu za nadmetanje stječu pravo na korištenje podataka navedenih u poglavlju 3.4. ove Dokumentacije za nadmetanje vezanih uz istražni prostor „Tekić“, a u svrhu sudjelovanja u nadmetanju odnosno u svrhu predaje ponude.

6.2 Zahtjevi za objašnjenje i izmjene vezane za Dokumentaciju za nadmetanje

Najkasnije osmoga dana prije krajnjeg roka određenog za dostavu ponuda moguće je podnijeti upit vezan uz pojašnjenje Dokumentacije za nadmetanje, pisanim putem na adresu:

Agencija za ugljikovodike
Miramarska 24
10 000 ZAGREB

ili elektroničkom poštom na geoterme@azu.hr.

Agencija za ugljikovodike svim ponuditeljima koji sudjeluju u postupku stavit će na raspolaganje tražena pojašnjenja u vezi s Dokumentacijom za nadmetanje najkasnije šestoga dana prije isteka roka za dostavu ponuda.

7. JAMSTVA

7.1 Vrsta i sredstvo jamstva za ozbiljnost ponude

Ponuditelj je obavezan u ponudi priložiti jamstvo za ozbiljnost ponude u iznosu od **10.000,00 EUR (slovima: deset tisuća eura) u obliku bankarske garancije**. Bankarska garancija mora biti izdana od strane banke ili kreditne institucije prihvatljive Ministarstvu. Banka ili kreditna institucija prihvatljiva Ministarstvu je jedna od banaka ili kreditnih institucija s liste Hrvatske narodne banke <https://www.hnb.hr/temeljne-funkcije/supervizija/popis-kreditnih-institucija> i <https://www.hnb.hr/documents/20182/121774/h-popis-institucija-iz-EU.xlsx>.

Jamstvo za ozbiljnost ponude mora biti neopozivo i bezuvjetno, na prvi poziv te vrijediti 180 (sto osamdeset) dana od krajnjeg roka za dostavu ponude.

Bankarska garancija mora glasiti na:

Ministarstvo gospodarstva i održivog razvoja
Radnička cesta 80
10 000 Zagreb.

Ministarstvo će aktivirati jamstvo za ozbiljnost ponude u slučaju odustajanja ponuditelja od obvezujuće ponude u roku njezine valjanosti, ako u ponudi iznese neistiniti iskaz ili dokaz, ako u traženom roku ne dostavi dopunu ili pojašnjenje ponude te ako u propisanom roku iz izdane dozvole ne dostavi garanciju za uredno izvršenje obveza istražnog razdoblja ili garanciju za sanaciju istražnog prostora.

Obrazac bankarske garancije za ozbiljnost ponude nalazi se u Prilogu II. ove Dokumentacije za nadmetanje.

7.2 Postupanje s jamstvom za ozbiljnost ponude

Ministarstvo će odabranom najpovoljnijem ponuditelju i ostalim ponuditeljima vratiti jamstvo za ozbiljnost ponude neposredno nakon završetka postupka odabira najpovoljnijeg ponuditelja, dok će presliku jamstava pohraniti.

7.3 Garancija za izvršenje obveza istražnog razdoblja

Ponuditelj mora dostaviti **garanciju za izvršenje obveze u iznosu od 10% vrijednosti planiranih radova**, i to 30 (trideset) dana od stupanja na snagu dozvole za istraživanje geotermalnih voda na istražnom prostoru geotermalne vode u obliku bankarske garancije izdane sukladno uvjetima iz točke 7.1., a koja mora vrijediti do kraja istražnog razdoblja.

Ministarstvo će aktivirati garanciju za izvršenje obveza istražnog razdoblja ako odabrani najpovoljniji ponuditelj u cijelosti ili djelomično ne ispuni obveze iz izdane dozvole za istraživanje geotermalnih voda u roku.

Obrazac bankarske garancije za izvršenje obveza istražnog razdoblja nalazi se u Prilogu III. ove Dokumentacije za nadmetanje.

7.4 Garancija za sanaciju istražnog prostora

Sukladno Zakonu, odabrani najpovoljniji ponuditelj dužan je u roku propisanom u dozvoli za istraživanje geotermalnih voda, dostaviti jamstvo za troškove sanacije istražnog prostora u obliku bankarske garancije izdanoj sukladno uvjetima iz poglavlja 7.1.

Iznos bankarske garancije mora biti u skladu s planom sanacije i procijenjenim troškovima sanacije navedenim u poglavlju 4.4. ove Dokumentacije za nadmetanje.

Ministarstvo će aktivirati garanciju za sanaciju istražnog prostora ako odabrani najpovoljniji ponuditelj ne izvrši obveze s osnove sanacije istražnog prostora iz dozvole za istraživanje geotermalnih voda.

Obrazac bankarske garancije za sanaciju istražnog prostora nalazi se u Prilogu IV. ove Dokumentacije za nadmetanje.

8. POSTUPANJE S OSOBNIM PODACIMA

Svi podaci fizičkih osoba dostavljeni u sklopu ponuda za ovo nadmetanje koristit će se isključivo u svrhu ocjene ponude. Sve fizičke osobe, a što uključuje i zakonske zastupnike ponuditelja te zaposlenike, vanjske suradnike i sl., a čiji se podaci šalju u sklopu ponuda za ovo nadmetanje, ispunjavaju i potpisuju obrazac iz Priloga V. ove Dokumentacije za nadmetanje

PRILOG I. - POSEBNI UVJETI I OGRANIČENJA KOJI MORAJU BITI POŠTOVANI PRILIKOM IZVOĐENJA ISTRAŽNIH RADOVA

Posebni uvjeti i ograničenja koji moraju biti poštovani prilikom izvođenja istražnih radova na istražnom prostoru „Tekić“ izdani od tijela državne uprave, jedinica lokalne i područne (regionalne) samouprave te pravnih osoba s javnim ovlastima:

- Ministarstvo graditeljstva i prostornog uređenja, Uprava za prostorno uređenje i dozvole od državnog značaja, Sektor lokacijskih dozvola i investicija, KLASA: 350-01/22-02/290, URBROJ: 531-06-02-02/01-22-2, od 20. listopada 2022. godine
- Ministarstvo kulture i medija, Uprava za zaštitu kulturne baštine, Konzervatorski odjel u Požegi, KLASA: 612-08/22-23/5176, URBROJ: 532-05-02-07/4-22-03, od 7. prosinca 2022. godine
- Ministarstvo unutarnjih poslova, Ravnateljstvo civilne zaštite, KLASA: 810-01/20-01/21, URBROJ: 511-01-322-22-110, od 6. prosinca 2022. godine
- Ministarstvo mora, prometa i infrastrukture, KLASA: 300-01/22-01/25, URBROJ: 530-06-1-1-22-2, od 19. prosinca 2022. godine
- Ministarstvo mora, prometa i infrastrukture, Uprava za cestovni promet, cestovnu infrastrukturu i inspekciju, KLASA: 300-01/22-01/25, URBROJ: 530-08-1-1-22-3, od 28. prosinca 2022. godine
- Hrvatska regulatorna agencija za mrežne djelatnosti, KLASA: 361-03/22-03/121, URBROJ: 376-05-3-22-02, od 5. prosinca 2022. godine
- Ministarstvo poljoprivrede, Uprava za poljoprivredno zemljište, biljnu proizvodnju i tržište, KLASA: 940-06/22-01/449, URBROJ: 525-06/196-23-2, od 3. siječnja 2023. godine
- Požeško-slavonska županija, Grad Kutjevo, KLASA: 325-01/22-01/13, URBROJ: 2177-6-01-22-2, od 6. prosinca 2022. godine
- Požeško-slavonska županija, Upravni odjel za prostorno uređenje, graditeljstvo i zaštitu okoliša, Odsjek za zaštitu okoliša i prirode, KLASA: 351-01/22-01/27, URBROJ: 2177-07-02/1-22-02, od 13. prosinca 2022. godine
- Požeško-slavonska županija, Grad Požega, KLASA: 363-01/22-01/54, URBROJ: 2177-1-07-02/9-22-02, od 6. prosinca 2022. godine
- Požeško-slavonska županija, Općina Jakšić, KLASA: 350-01/23-01/01, URBROJ: 2177-4-02-23-02, od 20. siječnja 2023. godine
- Ministarstvo gospodarstva i održivog razvoja, Služba za obnovljive izvore energije, KLASA: 392-01/22-01/63, URBROJ: 517-07-2-2-22-14, od 29. prosinca 2022. godine
- Ministarstvo gospodarstva i održivog razvoja, Uprava za zaštitu prirode, KLASA: 352-07/23-01/3, URBROJ: 517-10-2-2-23-2, od 23. siječnja 2023. godine
- Požeško-slavonska županija, Općina Kaptol, KLASA: 350-01/22-01/02, URBROJ: 2177-5-2-23-2, od 23. siječnja 2023. godine
- Hrvatska agencija za civilno zrakoplovstvo, KLASA: 361-01/23-01/23, URBROJ: 116-05-01-23-02, od 10. veljače 2023. godine

- Požeško-slavonska županija, Općina Velika, KLASA: 363-01/22-01/50, URBROJ: 2177-8-04-23-2, od 10. veljače 2023. godine
- Ministarstvo obrane, Uprava za materijalne resurse Sektor za vojnu infrastrukturu i zaštitu okoliša, KLASA: 351-01/22-01/3, URBROJ: 512M3-020103-23-4, od 8. veljače 2023. godine
- Požeško-slavonska županija, Grad Pleternica, KLASA: 392-01/22-01/63, URBROJ: 2177-23-23, od 14. veljače 2023. godine
- Ministarstvo gospodarstva i održivog razvoja, Uprava vodnoga gospodarstva i zaštite mora, KLASA: 325-01/23-01/14, URBROJ: 517-09-1-2-2-23-4, od 16. veljače 2023. godine
- Ministarstvo poljoprivrede, KLASA: 940-06/23-04/5, URBROJ: 525-10/596-23-2, od 16. veljače 2023. godine



REPUBLIKA HRVATSKA

**Ministarstvo prostornoga uređenja,
graditeljstva i državne imovine**

Uprava za prostorno uređenje i dozvole državnog značaja
Sektor lokacijskih dozvola i investicija

KLASA: 350-01/22-02/290

URBROJ: 531-06-02-02/01-22-2

Zagreb, 20.10.2022.

AGENCIJA ZA UGLJIKOVODIKE

Primljeno: 31.10.2022.		
Klasifikacijska oznaka:	Ustroj. jed.	
310-34/21-01/06		
Uredbeni broj:	Pril.	Vrij.
531-22-6		

AGENCIJA ZA UGLJIKOVODIKE

Miramarska 24, 10 000 Zagreb

Predmet: Prethodno mišljenje na prijedlog za donošenje odluke o provođenju nadmetanja za odabir najpovoljnijeg ponuditelja za **istraživanje geotermalnih voda** u istražnom prostoru **"TEKIĆ"** radi izdavanja dozvole za istraživanje geotermalnih voda

– Mišljenje, daje se

Veza: Vaš dopis KLASA: 310-34/21-01/06, URBROJ: 405-01/01-22-4 od 03.10.2022. godine, zaprimljen u ovom Ministarstvu dana 05.10.2022. godine

Dopisom Naslova zatraženo je mišljenje ovog Ministarstva na granice predloženog istražnog prostora geotermalnih voda "TEKIĆ", površine 91,60 km², na području općine Kaptol, grada Kutjeva, grada Požege, grada Pleternice, općine Jakšić i općine Velika u Požeško-slavonskoj županiji, prema koordinatama navedenim u zahtjevu Naslova, radi pokretanja postupka nadmetanja za odabir najpovoljnijeg ponuditelja za istraživanje navedene mineralne sirovine u svrhu eksploatacije, na prijedlog Agencije za ugljikovodike, u smislu odredbe čl. 8. stavka 1. točke 2. Zakona o istraživanju i eksploataciji ugljikovodika („Narodne novine“ br. 52/18., 52/19. i 30/21., dalje u tekstu: ZOIEU).

Napominje se da je predloženi istražni prostor geotermalnih voda u području primjene Prostornog plana Požeško-slavonske županije (Požeško-slavonski službeni glasnik, broj 05/02, 05A/02, 04/11, 04/15 i 05/19., dalje u tekstu: PPPSŽ), Prostornog plana uređenja grada Kutjevo (Službeni glasnik Grada Kutjeva br. 3/07, 3/11, 10/17, 4/18 i 3/22., dalje u tekstu: PPUG Kutjevo), Prostornog plana uređenja općine Kaptol (Službeni glasnik Općine Kaptol br. 01/08, 04/12, 02/15 (usklađenje), 02/20 i 06/22, dalje u tekstu: PPUO Kaptol), Prostornog plana uređenja grada Požege (Službene novine Grada Požege br. 16/05, 27/08, 19/13 i 11/17., dalje u tekstu: PPUG Požege), Prostornog plana uređenja grada Pleternice (Službeni glasnik Grada Pleternica br. 01/06, 06/10, 10/12, 05/15, 07/16 i 02/17., dalje u tekstu: PPUG Pleternica), Prostornog plana uređenja općine Jakšić (Službeni glasnik Općine Jakšić br. 48/08, 79/13 i 95/15 (usklađenje)., dalje u tekstu: PPUO Jakšić) i Prostornog plana uređenja općine Velika (Službeno glasilo općine Velika br. 04/05, 02/10, 01/11 i 01/15., dalje u tekstu: PPUO Velika).

Imajući u vidu odredbu članka 124., stavka 2. Zakona o prostornom uređenju (Narodne novine, broj 153/13, 65/17, 114/18, 39/19 i 98/19, dalje u tekstu: Zakon) da se odluka o provedbi javnog nadmetanja za odabir najpovoljnijeg ponuditelja za istraživanje ugljikovodika, geotermalnih voda iz kojih se može koristiti akumulirana toplina u energetske svrhe ili skladištenja ugljikovodika i trajno zbrinjavanje plinova radi davanja koncesije za eksploataciju, može donijeti za sve prostore na kojima ne postoje zapreke u prostornim planovima za obavljanje istraživanja tih mineralnih sirovina, napominjemo sljedeće:

Iz tekstualnog i grafičkog dijela **PPPSŽ** utvrđeno je da predmetna površina u značajnoj mjeri obuhvaća izgrađeno područje naselja, gospodarsku i šumu posebne namjene, osobito vrijedno obradivo tlo i ostala obradiva tla, ostalo poljoprivredno tlo, šume i šumsko zemljište, vodne površine, te državnu, županijsku i mrežu lokalnih cesta, i da je, sukladno odredbi članka 89. stavka 4. i 5., na cijelom području Požeško-slavonske županije moguće izvoditi istražne radove i aktivnosti u svrhu utvrđivanja mogućnosti eksploatacije ugljikovodika ili geotermalnih voda u energetske svrhe, te da se istražni prostori ili dijelovi istražnih prostora moгу kroz izmjenu ovog Plana, a bez izmjene plana niže razine, prenamijeniti u eksploatacijska polja ukoliko istražni prostor ispunjava odgovarajuće propisane zahtjeve, pod uvjetom da je u skladu s posebnim propisima, kao i propisima o istraživanju i eksploataciji ugljikovodika i osnovnim smjernicama iz ovog Plana.

S tim u vezi napominje se da je provedbenim odredbama i kartografskim prikazima **PPUG Kutjevo** propisana neposredna provedba zahvata u prostoru državnog značaja za istraživanje i eksploataciju ugljikovodika i geotermalnih voda u energetske svrhe, na način da je nova eksploatacijska polja moguće, bez izmjene ovoga Plana, a sukladno Prostornom planu županije, utvrditi temeljem propisa koji uređuju istraživanje i eksploataciju ugljikovodika, geotermalnih voda u energetske svrhe, podzemno skladištenje plina te trajno zbrinjavanje ugljikova dioksida i ovih Odredbi, pod uvjetima i ograničenjima određenim tim planom i izvan površina (tim Planom) izuzetih od lociranja naftno-rudarskih objekata i postrojenja tijekom istraživanja i eksploatacije.

Prema **PPUO Kaptol** na cijelom području općine Kaptol moguće je izvoditi istražne radove i aktivnosti u svrhu utvrđivanja mogućnosti eksploatacije ugljikovodika ili geotermalnih voda u energetske svrhe. Istražni prostori ili dijelovi istražnih prostora mogu se bez izmjene ovog Plana, a samo sukladno utvrđivanju u prostornom planu više razine (**PPPSŽ-u**), prenamijeniti u eksploatacijska polja ukoliko istražni prostor ispunjava odgovarajuće propisane zahtjeve, pod uvjetom da je u skladu s posebnim propisima, kao i propisima o istraživanju i eksploataciji ugljikovodika te osnovnim smjernicama iz ovog Plana.

PPUG Požega propisuje mogućnost iskorištavanja geotermalne energije lokalno i šire ukoliko se javi interes i pokaže ekonomska opravdanost takvog korištenja, u koju svrhu se tim Planom osigurava mogućnost planiranja bušotina, toplinskih crpki, cjevovoda, toplovoda i svih drugih potrebnih postrojenja, na lokacijama na kojima se istražnim radovima potvrdi postojanje rezervi – sukladno uvjetima i kriterijima propisanim ovim Planom.

Jednako tako je i **PPUG Pleternice** propisano da se geotermalna energija može iskorištavati lokalno i šire ukoliko se javi interes i pokaže ekonomska opravdanost takvog korištenja, u koju svrhu se tim Planom osigurava mogućnost planiranja bušotina, toplinskih crpki, cjevovoda, toplovoda i svih drugih potrebnih postrojenja, na lokacijama na kojima se istražnim radovima potvrdi postojanje rezervi – sukladno uvjetima i kriterijima propisanim

ovim Planom, s tim da se površina za iskorištavanje mineralnih sirovina (eksploatacijska polja) utvrđuje sukladno Prostornom planu Požeško-slavonske županije i "Studiji potencijala i osnove gospodarenja mineralnim sirovinama na području Požeško-slavonske županije" koja definira potencijalnost mineralnih sirovina za pojedina područja, na osnovi detaljnijih istraživanja te na temelju odobrenja nadležnog tijela i u granicama koje ono odredi.

PPUG Jakšić na isti način propisuje mogućnost iskorištavanja geotermalne energije lokalno i šire ukoliko se javi interes i pokaže ekonomska opravdanost takvog korištenja, u koju svrhu se tim Planom osigurava mogućnost planiranja bušotina, toplinskih crpki, cjevovoda, toplovoda i svih drugih potrebnih postrojenja, na lokacijama na kojima se istražnim radovima potvrdi postojanje rezervi – sukladno uvjetima i kriterijima propisanim ovim Planom.

I na kraju, **PPUO Velika** određuje da se površina za iskorištavanje mineralnih sirovina (eksploatacijsko polje) utvrđuje sukladno Prostornom planu Požeško-slavonske županije i "Studiji potencijala i osnove gospodarenja mineralnim sirovinama na području Požeško-slavonske županije" koja definira potencijalnost mineralnih sirovina za pojedina područja, na osnovi detaljnijih istraživanja, a te na temelju odobrenja nadležnog tijela državne uprave i u granicama koje ono odredi.

Slijedom svega navedenog, cijenimo da u važećim prostornim planovima nisu utvrđene zapreke za istraživanje geotermalnih voda u istražnom prostoru "TEKIĆ", u smislu citirane odredbe Zakona, i **suglasni smo** s pokretanjem postupka nadmetanja za odabir najpovoljnijeg ponuditelja za istraživanje u svrhu eksploatacije geotermalnih voda, u smislu odredbe čl. 8. stavka 1. točke 2. ZOIEU.

MINISTAR
Ivan Paladina



Dostaviti:

1. Naslovu
2. U spis, ovdje



REPUBLIKA HRVATSKA
MINISTARSTVO KULTURE I MEDIJA
Uprava za zaštitu kulturne baštine
Konzervatorski odjel u Požegi

Klasa: 612-08/22-23/5176
Urbroj: 532-05-02-07/4-22-03
Požega, 7. prosinca 2022.

K. D.

REPUBLIKA HRVATSKA
MINGOR

Primljeno	09.12.2022	
Klasifikacijska oznaka	Org. jed.	
392-01/22-01/63	07-3	
Urudžbeni broj	Pril.	Vrij.
532-22-10	0	0,00



REPUBLIKA HRVATSKA
MINISTARSTVO GOSPODARSTVA
I ODRŽIVOG RAZVOJA
Ulica grada Vukovara 78, 10000 Zagreb

PREDMET: Istraživanje geotermalnih voda u istražnom prostoru „Tekić“
- posebni uvjeti zaštite kulturnih dobara

Republika Hrvatska, Ministarstvo kulture i medija, Uprava za zaštitu kulturne baštine, Konzervatorski odjel u Požegi, na temelju članka 6. stavka 1. točke 12. i članka 62. stavka 1. Zakona o zaštiti i očuvanju kulturnih dobara ("Narodne novine" broj 69/99, 151/03, 157/03, 87/09, 88/10, 61/11, 25/12, 136/12, 157/13, 152/14, 98/15, 44/17, 90/18, 32/20, 62/20, 117/21 i 114/22), te vezano uz čl. 58. stavak 3. Zakona o istraživanju i eksploataciji ugljikovodika, a povodom traženja Republike Hrvatske, Ministarstva gospodarstva i održivog razvoja, utvrđuje posebne uvjete zaštite kulturnih dobara u svrhu istraživanja geotermalnih voda u istražnom prostoru "Tekić", površine 91,60 km², na području Požeško-slavonske županije, kako slijedi:

1. Unutar predmetnog istražnog prostora nalaze se zaštićena kulturna dobra tj. arheološka nalazišta Gradina kod Tekića (Z-2537), Čaire kod Jakšića (Z-1977), Lipje kod Alilovaca (Z-7118) te arheološka zona grada Požege (Z-7608), kao i preventivno zaštićeno arheološko nalazište Kamenjače 2 kod Jakšića (P-6237).
2. Prihvaća se istraživanje geotermalnih voda u istražnom prostoru „Tekić“, ukupne površine 91,60 km², u skladu s priloženim zemljovidom i koordinatama vršnih točaka predloženog istražnog prostora navedenima u traženju Ministarstva gospodarstva i održivog razvoja, Klasa: 392-01/22-01/63, Urbroj: 517-07-3-2-22-4 od 29. studenog 2022.

3. Prije početka istraživanja geotermalnih voda na području zaštićenih i preventivno zaštićenih kulturnih dobara iz točke 1. ovih uvjeta potrebno je omogućiti provođenje zaštitnih arheoloških istraživanja, a zatim ishoditi prethodno odobrenje ovog Odjela sukladno čl. 62. i u vezi s čl. 6. stavkom 1. točkom 12. Zakona o zaštiti i očuvanju kulturnih dobara.
4. Za izdavanje prethodnog odobrenja potrebno je ovom Odjelu dostaviti preliminarna izvješća ili izjave ovlaštenih arheologa o provedenim zaštitnim arheološkim istraživanjima iz točke 3. ovih uvjeta.
5. Ako se tijekom istraživanja geotermalnih voda na preostalom području istražnog prostora „Tekić“ primijete arheološki nalazi, potrebno je obavijestiti nadležni Konzervatorski odjel, sukladno čl. 45. i u vezi s čl. 6. stavkom 1. točkom 12. navedenog Zakona.

S poštovanjem,

Po ovlasti Ministrice:



Pročelnik

Zarko Španiček

U prilogu:

Pregledna tabela s podacima o položaju i prostornim granicama kulturnih dobara na području istražnog prostora „Tekić“

Dostaviti:

1. Naslovu
2. Republika Hrvatska, Požeško-slavonska županija, Upravni odjel za prostorno uređenje, graditeljstvo i zaštitu okoliša, Županijska 7, 34000 Požega
3. Republika Hrvatska, Ministarstvo kulture i medija, Uprava za zaštitu kulturne baštine
 - Služba za nepokretnu kulturnu baštinu, Odjel za arheologiju, Runjaninova 2, 10000 Zagreb
 - Pismohrana, ovdje

PREGLEDNA TABELA KULTURNIH DOBARA UNUTAR ISTRAŽNOG PROSTORA „TEKIĆ“

Red. br.	Općina / Grad	Naselje	Naziv kulturnog dobra	K. o.	K. č. br.	Broj u Registru	Bliži opis dobra
1.	JAKŠIĆ	JAKŠIĆ	Arheološko nalazište Čaire	Jakšić	318/1, 318/2, 353	Z-1977	Arheološki ostaci naselja i groblja iz srednjeg eneolitika, ostaci naselja iz neolitika i srednjeg vijeka
2.	JAKŠIĆ	TEKIĆ	Arheološko nalazište Gradina	Treštanovci; <i>Bertelovci</i>	12/2, 10, 547, 11, 12/1, 14, 16, 17, 18, 19, 20, 21, 28, 31, 32, 33, 34, 15, 13, 22, 23, 26, 27, 29 30, 25; 45, 46, 47, 48, 49, 50, 51, 52, 53, 54, 55, 56, 57, 58, 59, 60, 83, 84, 85, 86, 87, 88, 89, 90, 91, 92, 93, 94, 95, 96/1, 96/3, 96/2, 96/4, 97, 98/1, 98/2, 128, 101, 119, 121/1, 120, 100, 121/2, 122, 126/1, 126/2, 127	Z-2537	Arheološki ostaci antičkog naselja, termi, groblja i mosta
3.	JAKŠIĆ	JAKŠIĆ	Arheološko nalazište Kamenjače 2	Jakšić	509, 510, 511, 512/1	P-6237	Arheološki nalazi iz prapovijesti i srednjeg vijeka
4.	KAPTOL	ALILOVCI	Arheološko nalazište Lipje	Alilovci	75	Z-7118	Arheološki ostaci naselja iz ranog neolitika, kasnog eneolitika, srednjeg brončanog doba i srednjeg vijeka
5.	POŽEGA	POŽEGA	Arheološka zona grada Požege	Požega	2150/2, 2150/1, 2151, 2152, 2153, dio 2343/1, 2356/5, 2376, dio 2412, dio 2651, 2663, dio 2665, 2666, 2667, dio 2668, 2669, dio 2671, 2674, 2675, dio 6723, 2154/1, 2154/2, 2155/1, 2155/2, 2156, 2157/3, 2157/2, 2158/2, 2158/1, 2181, dio 2355/1, 2372/4, 2374/4, 2379/4, 2382, 2396, 2159, 2160, 2161, 2162/1, 2162/3, 2162/2, 2163, 2164, 2165, 2166, 2167, 2168,	Z-7608	Granice kulturnog dobra prate liniju kasnosrednjovjekovnih gradskih bedema te rasprostranjenost arheoloških nalaza iz prapovijesti, antike, srednjeg i novog vijeka unutar bedema i u njihovoj neposrednoj blizini na sjeveroistoku

PREGLEDNA TABELA KULTURNIH DOBARA UNUTAR ISTRAŽNOG PROSTORA „TEKIĆ“

				<p>2169, 2170, 2171, 2172, 2173, 2174, 2175, 2176, 2178/2, 2178/1, 2178/4, 2179, 2180, 2182, 2183, 2184/2, 2184/1, 2185/1, 2185/2, 2186, 2187, 2188, 2190, 2191, 2192, 2193, 2194, 2196/1, 2196/2, 2353/2, 2353/4, 2356/1, 2357, 2356/4, 2358, 2359/3, 2359/2, 2359/1, 2360, 2362/1, 2362/2, 2363/1, 2363/2, 2364, 2365, 2366, 2367, 2368/1, 2368/3, 2368/2, 2368/4, 2369, 2370/1, 2371/1, 2371/2, 2372/5, 2373/1, 2374/7, 2374/1, 2374/2, 2375, 2377/1, 2377/2, 2378/3, 2378/4, 2378/2, 2378/1, 2379/1, dio 2380/10, dio 2380/6, 2381/2, 2381/1, 2381/3, dio 2383/1, 2384, 2385, dio 2386, 2387, 2388, 2389, 2390, 2391, 2392/1, 2392/2, 2393, 2394, 2395, 2397, 2398, 2399, 2400/2, 2400/1, 2401, 2403, 2404/1, 2404/2, 2404/3, 2405/2, 2405/4, 2405/5, 2405/1, 2405/3, 2405/6, 2406, 2407/1, 2407/2, 2408, 2409, 2411, 2417, 2418, dio 2627/3, dio 2628/2, 2672, dio 2650, dio 2664, dio 2670/1, 2673, dio 2680, 1494, 1495, 1496/1, 1496/2, dio 1518/1, 1913/3, 1913/4, 1926/1, 1935, 1957, 2097, 2098, 2099/1, 2100, 2102/2, 2103, 2108, 2109, 2123, 2124, 2125, 2137, 2143/1, 1497/2, 1497/1, 1498, dio 1505, dio 1506, 1518/2, dio 1519, 1900/3, 1915, dio 1955/3,</p>
--	--	--	--	---

PREGLJEDNA TABELA KULTURNIH DOBARA UNUTAR ISTRAŽNOG PROSTORA „TEKIĆ“

				<p>1988/2, dio 2096, 2131, 1955/2, 2143/2, 2117, 1889/2, 1889/3, 1890/1, 1890/2, 1893, 1894, 1895, 1896/1, 1896/3, 1896/2, 1897, 1898/1, 1898/2, 1899, 1900/1, 1900/2, 1901, 1902, 1903, 1904, 1905, 1906, 1907, 1908, 1909, 1910/2, 1910/1, 1910/3, 1911, 1912/1, 1912/5, dio 1912/3, dio 1913/1, 1913/8, dio 1916, 1917/3, 1917/2, 1917/1, 1918/2, 1918/1, 1919, 1920/2, 1920/1, 1921, 1922, 1924, 1925/2, 1926/2, 1929, 1930, 1932/1, 1932/2, 1936, 1937, 1955/1, 1956, dio 1954, 1958, 1961, 1962/1, 1962/2, 1963, 1964, 1965/1, 1965/2, 1965/3, 1966/1, 1967/2, 1967/1, 1968, 1969, 1970/2, 1970/1, 1971/2, 1972/2, 1971/1, 1971/3, 1972/1, 1973, 1974, 1979, 1980/3, 1980/2, 1980/1, 1988/4, 1988/6, 1981, 1982, 1983, 1984, 1985, 1986, 1987, 1988/3, 1988/5, 1988/7, 1988/1, 1989, 1994, 1990, 1993, 1991, 1992, 1995, dio 1997, 1998/1, 1998/2, 1998/3, 1998/4, dio 1999, dio 2000, 1998/5, 1998/6, 2005, 2006, dio 2007/1, 2099/2, 2101, 2102/1, 2104, 2105, 2106/2, 2106/1, 2106/5, 2106/6, 2106/4, 2106/3, 2107, 2110, 2113, 2114, 2115/4, 2115/5, 2115/1, 2115/2, 2115/3, 2116, 2118, 2120, 2121, 2122, 2126/1, 2126/2, 2127, 2128/1, 2128/2, 2129, 2130, 2132/1,</p>		
--	--	--	--	--	--	--

PREGLEDNA TABELA KULTURNIH DOBARA UNUTAR ISTRAŽNOG PROSTORA „TEKIĆ“

				<p>2132/2, 2133, 2136, 2138, 2139, 2140/1, 2140/2, 2140/5, 2140/3, 2140/4, 2141, 2142, 2144, 2145, 2146/1, 2146/2, 2147, 2148, 2149/2, 2149/3, 2149/1, 224, 225/1, 225/2, dio 1227/1, 1250/1, 1250/2, 1335/4, 1352, 1369/1, 1397, 1420, 1425, 1428/1, 1435/2, 1471, 1493, 1225/3, dio 1226/1, 1226/2, dio 1259, 1372, 1421/2, 1434, 1475, 1227/3, 1257, 1229, 1230, 1231, 1232, 1233, 1234, 1236, 1237, 1238, 1239, 1240/2, 1240/1, 1242, 1243, 1244, 1245/2, 1245/1, 1246, 1247, 1248, 1249, 1251, 1252, dio 1253/12, 1254, 1256, 1258/2, 1258/1, dio 1260/2, dio 1260/1, dio 1331, 1369/2, 1335/1, 1335/2, dio 1341, 1353, 1354, 1355, 1357, 1359/1, 1359/2, 1364, 1365, 1366, 1367, 1368/1, 1368/2, 1369/3, 1370, 1371/2, 1371/1, 1373/1, 1373/2, 1374, 1375, 1378, 1379/2, 1379/1, 1380, 1381, 1382/1, 1382/4, 1382/2, 1382/3, 1382/5, 1383, 1384, 1385, 1386, 1387/1, 1387/3, 1387/2, 1388/2, 1388/3, 1388/1, 1389, 1390, 1391, 1392, 1393, 1394/1, 1395, 1396/2, 1396/1, 1398, 1399, 1400, 1401, 1402, 1403, 1404/1, 1404/2, 1405/2, 1405/1, 1406, 1407, 1408, 1409, 1410, 1411, 1412, 1413, 1414, 1415, 1416/2, 1416/1, 1416/3, 1417, 1418/2, 1418/3,</p>
--	--	--	--	--

PREGLEDNA TABELA KULTURNIH DOBARA UNUTAR ISTRAŽNOG PROSTORA „TEKIĆ“

					<p>1419/1, 1419/2, 1421/1, 1422, 1423, 1424, 1426, 1427/2, 1427/1, 1429, 1430, 1431/1, 1431/2, 1432/1, 1433, 1432/2, 1435/1, 1436, 1469, 1437, 1438/2, 1438/1, 1439, 1440/1, 1440/2, 1441, 1442, 1443, 1444/2, 1444/1, 1444/3, 1445, 1446, 1447, 1448/3, 1448/4, 1449, 1448/5, 1448/2, 1448/6, 1448/1, 1450/2, 1462/2, 1450/1, 1452, 1453, 1454, 1455, 1456, 1457, 1458, 1459, 1460, 1461, 1462/1, 1463/2, 1463/1, 1464, 1465/1, 1466, 1467, 1468, 1472, 1473, 1474/1, 1474/2, 1476/1, 1476/2, 1476/3, 1477, 1478, 1479, 1487, 1480, 1481/3, 1481/2, 1481/1, 1482, 1483, 1484, 1486, 1488, 1490, 1491/2, 1491/3, 1491/1, 1491/4, 1492, 1009, 1011, 1012/1, 1012/2, 1013, 1014, 1015, 1017/1, 1018/3, 1019, 1018/1, 1021, 1023, 1024, 1025/2, 1025/1, 1027, 1028, 1029, 1042/29, 1042/43, 1170/1, 1170/2, 1170/3, 1170/4, 1170/5, 1172, 1200/1, 1042/19, 1042/14, 1042/15, 1042/21, 1042/22, 1042/23, 1042/24, 1042/18, 1042/20, dio 1042/25, 1042/13, 1042/17, dio 1042/32, dio 1042/28, dio 1042/40, 1193, 1042/16, 1050/1, 1050/2, 1050/3, 1052, 1053, 1054/1, 1054/2, 1055, 1056/1, 1056/2, 1059/2, 1056/3, 1058/5, 1058/2, 1058/3, 1058/4, 1058/1, 1059/1,</p>
--	--	--	--	--	--

PREGLEDNA TABELA KULTURNIH DOBARA UNUTAR ISTRAŽNOG PROSTORA „TEKIĆ“

				1060, 1061, 1062, 1063, 1064, 1065, 1066, 1067, 1069, 1071, 1073, 1075, 1077, 1079, 1080, 1081, 1083, dio 1168, dio 1169/2, 1173, 1174, 1175, 1176, 1177/1, 1178/1, 1179, 1180, 1182, 1183, 1184, 1185/2, 1185/3, 1185/1, 1186, 1188/2, 1187, 1189, 1190, 1191, 1192, 1194, 1195, 1196, 1197, 1199/1, 1199/2, 1200/2, 1200/3, 1201, 1202, 1203/1, 1203/2, 1203/3, 1205, 1206/1, 1206/2, 1207, 1209, 1210, 1211, 1212/1, 1212/2, 1213, 1214, 1215, 1217, 1218, 1220/1, 1222, 1223/2, 1890/3, 2177, 2373/2, 2197/2, 2197/3, dio 1008/2, 1889/1, 1889/4, 1900/3, 1913/4, 2155/2, 2155/1, 2152, 2154/1, 6696, dio 5660, 6692, 2410, 2416, 2195, 2372/1		
--	--	--	--	---	--	--



REPUBLIKA HRVATSKA
MINISTARSTVO UNUTARNJIH POSLOVA
RAVNATELJSTVO CIVILNE ZAŠTITE

KLASA: 810-01/20-01/21
URBROJ: 511-01-322-22-110
Zagreb, 6. prosinca 2022.

REPUBLIKA HRVATSKA
MINGOR

Primljeno	20.12.2022	
Klasifikacijska oznaka	Org. jed.	
392-01/22-01/63	07-3	
Urudžbeni broj	Pril.	Vrij.
378-22-12	0	0,00



MINISTARSTVO GOSPODARSTVA
I ODRŽIVOG RAZVOJA

Državni tajnik Ivo Milatić

PREDMET: Provođenje nadmetanja za odabir najpovoljnijeg ponuditelja za istraživanje geotermalnih voda u istražnom prostoru "Tekić" radi izdavanja dozvole za pridobivanje geotermalnih voda,

- posebni uvjeti, ograničenja i suglasnost, dostavljaju se

Veza: Vaša KLASA: 392-01/22-01/63, URBROJ: 517-07-3-2-22-4, od 29.11.2022.

Poštovani,

Temeljem dopisa iz veze, suglasni smo s granicama predloženog istražnog prostora te nemamo posebnih uvjeta i ograničenja u postupku provođenja nadmetanja za odabir najpovoljnijeg ponuditelja za istraživanje geotermalnih voda u istražnom prostoru „Tekić“ radi izdavanja dozvole za pridobivanje geotermalnih voda prema važećim propisima.

S poštovanjem,



Dostaviti:

1. Naslovu,
2. Pismohrani, ovdje



REPUBLIKA HRVATSKA
Ministarstvo mora, prometa
i infrastrukture

KLASA: 300-01/22-01/25
URBROJ: 530-06-1-1-22-2
Zagreb, 19. prosinca 2022. godine

REPUBLIKA HRVATSKA
MINGOR

Primljeno	23.12.2022	
Klasifikacijska oznaka	Org. jed.	
392-01/22-01/63	07-3	
Urudžbeni broj	Pril.	Vrij.
530-22-13	0	0,00



MINISTARSTVO GOSPODARSTVA
I ODRŽIVOG RAZVOJA
Ul. Grada Vukovara 78, 10 000 Zagreb

PREDMET: Provođenje nadmetanja za odabir najpovoljnijeg ponuditelja za istraživanje geotermalnih voda u istražnom prostoru „Tekić“ radi izdavanja dozvole za pridobivanje geotermalnih voda
- posebni uvjeti, dostavljaju se

VEZA: KLASA: 392-01/22-01/63, URBROJ: 517-07-3-2-22-4, od 29. studenoga 2022.

Poštovani,

temeljem vašeg zahtjeva za dostavom posebnih uvjeta, ograničenja i suglasnosti na granice predloženog istražnog prostora „Tekić“ radi izdavanja dozvole za pridobivanje geotermalnih voda izvješćujemo vas iz nadležnosti Uprave za željezničku infrastrukturu i promet da su granice predloženog istražnog polja „Tekić“ unutar zaštitnog pojasa postojeće željezničke pruge L206 Pleternica – Požega – Velika i izvan koridora planirane željezničke infrastrukture.

S obzirom na navedeno, poseban uvjet je da za sve zahvate vezane za istraživanje geotermalnih voda u istražnom prostoru „Tekić“, a koji su u zaštitnom pružnom pojasu željezničke pruge L206 Pleternica – Požega – Velika potrebno izraditi tehničku dokumentaciju koja mora biti izrađena prema Pravilniku o općim uvjetima za građenje u zaštitnom pružnom pojasu (NN 93/10) te dostaviti na pregled i suglasnost društvu HŽ Infrastruktura d.o.o., Sektoru za razvoj, pripremu i provedbu investicija i EU fondova, Odjelu za pripremu investicija, Grupi za pregled tehničke dokumentacije.

S poštovanjem,





REPUBLIKA HRVATSKA
Ministarstvo mora, prometa
i infrastrukture

Uprava za cestovni promet, cestovnu infrastrukturu
i inspekciju

KLASA: 300-01/22-01/25
URBROJ: 530-08-1-1-22-3
Zagreb, 28. prosinca 2022. godine

REPUBLIKA HRVATSKA
MINGOR

Primljeno	30.12.2022	
Klasifikacijska oznaka	Org. jed.	
392-01/22-01/63	07-3	
Urudžbeni broj	Pril.	Vrij.
530-22-15	0	0,00



MINISTARSTVO GOSPODARSTVA
I ODRŽIVOG RAZVOJA
Radnička cesta 80
10000 Zagreb

PREDMET: Provođenje nadmetanja za odabir najpovoljnijeg ponuditelja za istraživanje geotermalnih voda u istražnom prostoru „Tekić“ radi izdavanja dozvole za pridobivanje geotermalnih voda -odgovor, *daje se*

Veza: Vaš zahtjev, KLASA: 392-01/22-01/63; URBROJ: 517-07-3-2-22-4 od 29.11.2022.

Poštovani,

zaprimili smo Vaš, gore navedeni, zahtjev koji se odnosi na izdavanje posebnih uvjeta, ograničenja i suglasnosti na granice predloženih istražnih prostora za istraživanje geotermalnih voda, na koji ogovaramo kako slijedi:

Temeljem čl. 55. Zakona o cestama („Narodne novine“ br.: 84/11., 18/13., 22/13., 54/13., 148/13., 92/14., 110/19., 144/21. i 114/22.) propisan je zaštitni pojas javnih cesta koji se mjeri od vanjskog ruba zemljišnog pojasa tako da je širok sa svake strane :

- autoceste, 40 m,
- brze ceste u smislu zakona kojim se uređuje sigurnost prometa na cestama, 40 m,
- državne ceste, 25 m,
- županijske ceste, 15 m,
- lokalne ceste, 10 m.

Zabranjeno je poduzimati bilo kakve radove ili radnje u zaštitnom pojasu javne ceste bez suglasnosti pravne osobe koja upravlja javnom cestom ako bi ti radovi ili radnje mogli nanijeti štetu javnoj cesti, kao i ugrožavati ili ometati promet na njoj te povećati troškove održavanja javne ceste. U suglasnosti se određuju uvjeti za obavljanje tih radova ili radnji. Isto tako zabranjeno je graditi, te poduzimati bilo kakve radove i radnje u zaštitnom pružnom pojasu bez posebnih uvjeta i znanja upravitelja željezničke infrastrukture.

S poštovanjem,



RAVNATELJ

Dražen Antolović

REPUBLIKA HRVATSKA
MINGOR

Primljeno	09.12.2022	
Klasifikacijska oznaka	Org. jed.	
392-01/22-01/63	07-3	
Uredžbeni broj	Pril.	Vrij.
376-22-6	0	0,00



KLASA: 361-03/22-03/121
URBROJ: 376-05-3-22-02
Zagreb, 5. prosinca 2022.

Republika Hrvatska
Ministarstvo gospodarstva i održivog razvoja
Radnička cesta 80
10000 ZAGREB

Predmet: Posebni uvjeti gradnje

Podnositelj zahtjeva: Ministarstvo gospodarstva i održivog razvoja

Građevina: Istraživanje geotermalnih voda u istražnom porostoru „Teklić“

Veza: KLASA: 392-01/22-01/63, URBROJ: 517-07-3-2-22-4, od 29. studenog 2022.

Poštovani,

temeljem zahtjeva obavještava se Naslov, kako je prema odredbama članka 61. Zakona o elektroničkim komunikacijama (NN br. 76/22; dalje: ZEK) i Pravilnika o načinu i uvjetima određivanja zone elektroničke komunikacijske infrastrukture i druge povezane opreme, zaštitne zone i radijskog koridora te obveze investitora radova ili građevine (NN br. 75/13; dalje: Pravilnik) projektant obavezan projektirati paralelno vođenje i križanje s postojećim elektroničkim komunikacijskim (dalje: EK) vodovima i infrastrukturi sukladno odredbama Pravilnika o načinu i uvjetima određivanja zone elektroničke komunikacijske infrastrukture i druge povezane opreme, zaštitne zone i radijskog koridora te obveze investitora radova ili građevine (NN br. 75/13). Također je potrebno projektom predvidjeti i zaštitu postojeće EK infrastrukture u zoni zahvata sukladno odredbama iz čl. 61. Zakona o elektroničkim komunikacijama (NN br. 76/22). Stoga je obavezan od infrastrukturnog operatora za pružanje EK usluga putem EK vodova (popis u privitku) pribaviti izjavu o položaju navedene infrastrukture u zoni zahvata.

Također, prema odredbi članka 61. stavka 4. ZEK-a, u slučaju kada je nužno zaštititi ili premjestiti elektroničku komunikacijsku infrastrukturu i drugu povezanu opremu u svrhu izvođenja radova ili gradnje nove građevine, investitor radova ili građevine obavezan je, o vlastitom trošku, osigurati zaštitu ili premještanje elektroničke komunikacijske infrastrukture i druge povezane opreme koja je izgrađena u skladu s ZEK-om i posebnim propisima. U protivnom, trošak njezine zaštite ili premještanja snosi infrastrukturni operator.

Nadalje, prema članku 6. stavku 5. Pravilnika, u slučaju potrebe izmicanja ili zaštite postojeće elektroničke komunikacijske infrastrukture i druge povezane opreme (EKI) ili elektroničkog komunikacijskog voda (EKV), a na zahtjev investitora (vlasnika ili korisnika objekta ili nekretnine na kojoj je predmetna EKI ili EKV) radi izgradnje nove komunalne infrastrukture, različite vrste objekata ili radova na postojećoj komunalnoj infrastrukturi ili postojećem objektu, a:

- I. infrastruktorni operator posjeduje uporabnu dozvolu za predmetnu EKI/EKV.
 - Investitor mora izraditi projekt ili tehničko rješenje za zaštitu predmetne EKI/EKV.
 - Sve troškove izrade tehničkog rješenja zaštite, materijala, radova, stručnog nadzora i ostalog nužnog za realizaciju tehničkog rješenja snosi investitor.
- II. infrastruktorni operator ne posjeduje uporabnu dozvolu za predmetnu EKI/EKV:
 - Infrastruktorni operator mora izraditi projekt ili tehničko rješenje za zaštitu predmetne EKI ili EKV.
 - Sve troškove izrade tehničkog rješenja zaštite, materijala, radova, stručnog nadzora i ostalog nužnog za realizaciju tehničkog rješenja snosi infrastruktorni operator.“

Također, prema članku 6. stavku 9. Pravilnika, infrastruktorni operator obavezan je u odgovoru na zahtjev investitora/projektanta priložiti uporabnu dozvolu za predmetnu EKI ukoliko je ista izdana.

S poštovanjem,

RAVNATELJ

mr.sc. Miran Gosta

(elektronički potpisala ovlaštena osoba)

Privitak (1)

1. Popis operatora

Dostaviti:

1. Naslovu preporučeno
2. U spis



MIRAN GOSTA

HR-39795581455



Elektronički potpisano: 06.12.2022T12:38:14 (UTC:2022-12-06T11:38:14Z)

Provjera: <https://epotpis.rdd.hr/provjera>

Broj zapisa: d52f7972-23e4-45f2-b2e4-4bff03e4bd05

Vjerodostojnost ovog dokumenta možete provjeriti skeniranjem QR koda. Ako je dokument identičan prikazanom izvorniku u digitalnom obliku, HAKOM potvrđuje njegovu vjerodostojnost.



PRIBAVITI IZJAVU OD INFRASTRUKTURNOG OPERATORA

1	HRVATSKI TELEKOM d.d.	Harambašićeva 39	10000 Zagreb	01/49 18 658	Odjel upravljanja elektroničkom komunikacijskom infrastrukturom Web sučelje: https://eki-zahtjevi.t.ht.hr
2	A1 Hrvatska d.o.o.	Vrtni put 1	10000 Zagreb	01/4691 884	Odjel fiksne pristupne mreže infrastruktura@A1.hr



REPUBLIKA HRVATSKA
MINISTARSTVO POLJOPRIVREDE

10000 Zagreb, Ul. grada Vukovara 78, P.P. 1034
Telefon: 61 06 111, Telefax: 61 09 201

Uprava za poljoprivredno zemljište,
biljnu proizvodnju i tržište
KLASA: 940-06/22-01/449
URBROJ: 525-06/196-23-2
Zagreb, 03. siječnja 2023.

Ministarstvo gospodarstva i održivog razvoja
Radnička cesta 80, 10000 Zagreb

**PREDMET: Provođenje postupka javnog nadmetanja za odabir najpovoljnijeg
ponuditelja za istraživanje geotermalnih voda u istražnom prostoru
„Tekić”, ukupne površine 91,60 km², radi izdavanja dozvole za pridobivanje
geotermalnih voda - očitovanje - daje se**

Veza:

KLASA: 392-01/22-01/63

URBROJ: 517-07-3-2-22-4

Od: Zagreb, 29. studenoga 2022.

Primljeno: 525 - Ministarstvo poljoprivrede: 06. prosinca 2022.

Poštovani,

Ministarstvo gospodarstva i održivog razvoja, temeljem članka 55. stavka 2. Zakona o istraživanju i eksploataciji ugljikovodika („Narodne novine“, br. 52/18, 52/19 i 30/21), poziva tijela državne uprave, jedinice lokalne i područne (regionalne) samouprave na čijem području se nalazi predloženi istražni prostor i pravnih osoba s javnim ovlastima da se očituju na granice predloženog istražnog prostora.

U skladu sa Zakonom o poljoprivrednom zemljištu („Narodne novine“, br. 20/18, 115/18, 98/19 i 57/22, u daljnjem tekstu Zakon), a radi omogućavanja proizvodnje hrane, zaštite zdravlja ljudi, životinjskog i biljnog svijeta, nesmetanog korištenja i zaštite prirode i okoliša provodi se zaštita poljoprivrednog zemljišta (tla) od oštećenja, u smislu zaštite od umanjena i/ili gubitka proizvodne sposobnosti za poljoprivrednu proizvodnju.

Korištenje prostora izvan građevinskog područja namijenjeno je prioritarno, a dijelom isključivo u funkciji poljoprivredne proizvodnje, s težnjom očuvanja što većih i kontinuiranih proizvodnih površina, posebice površina pod višegodišnjim nasadima.

Temeljem članka 4. i 5. Zakona regulira se korištenje, odnosno zaštita poljoprivrednog zemljišta od oštećenja, dok se člankom 22. ograničava prenamjena bonitetno najvrijednijeg poljoprivrednog zemljišta, osobito vrijednog obradivog (P1) i vrijednog obradivog (P2) poljoprivrednog zemljišta.

REPUBLIKA HRVATSKA
MINGOR

Primljeno	11.01.2023	
Klasifikacijska oznaka	Org. jed.	
392-01/22-01/63	07-3	
Urudžbeni broj	Pril.	Vrij.
525-23-16	0	0,00



Predmetni zahvat mora biti usklađen sa Prostornim planom uređenja Grada/Općine.

Gore navedeno treba uvažiti kod odabira pojedinačnog istražnog bušotinskog prostora u funkciji istraživanja, kao i kod korištenja pristupnih površina, odnosno sanacije po napuštanju eksploatacije tj. privođenja prvobitnoj namjeni.

Ovo očitovanje nema utjecaja na način i uvjete rješavanja imovinskopravnih odnosa na nekretninama u vlasništvu Republike Hrvatske.

S poštovanjem,





REPUBLIKA HRVATSKA
POŽEŠKO – SLAVONSKA ŽUPANIJA



GRAD KUTJEVO
OIB: 51418894400
GRADONAČELNIK
Trg graševine 1
34 340 Kutjevo

KLASA: 325-01/22-01/13
URBROJ: 2177-6-01-22-2
Kutjevo, 6.12.2022.

REPUBLIKA HRVATSKA MINGOR		
Primljeno	12.12.2022	
Klasifikacijska oznaka	Org. jed.	
392-01/22-01/63	07-3	
Urudžbeni broj	Pril.	Vrij.
2177-22-7	0	0,00



REPUBLIKA HRVATSKA
MINISTARSTVO GOSPODRSTVA
I ODRŽIVOG RAZVOJA
Radnička cesta 80
10 000 Zagreb

PREDMET: istraživanje geotermalnih voda u istražnom prostoru „Tekić“

Sukladno Vašem dopisu KLASA: 392-01/22-01/63, URBROJ: 517-07-3-2-22-4 od 29.11.2022. kojim tražite posebne uvjete, ograničenja i suglasnost.

Grad Kutjevo daje posebne uvjete, ograničenja i suglasnost:

1. Na području kojem će se obavljati istražni radovi tražimo da se obavljanje radova uskladi s uobičajenim načinom života i rada žitelja okolnih naselja. Treba poštivati vrijeme noćnog vremena za odmor. Znači da strojevi ne stvaraju buku po noći.
2. Ceste koje se koriste moraju se poštivati opterećenja za tu vrstu ceste, odnosno prekomjerno korištenje i u nepovoljnim uvjetima može se narušiti stabilnost ceste. Kod eventualnih oštećenja potrebno je isto što hitnije sanirati.
3. Kod obavljanja istražnih radova, ako se trebaju koristiti parcele u privatnom vlasništvu potrebno je prije započinjanja radova ugovorom riješiti međusobne odnose u smislu obeštećenja vlasnika.

S poštovanjem!

Gradonačelnik
Josip Budimir, mag.oec.





REPUBLIKA HRVATSKA
POŽEŠKO-SLAVONSKA ŽUPANIJA
UPRAVNI ODJEL ZA PROSTORNO UREĐENJE,
GRADITELJSTVO I ZAŠTITU OKOLIŠA
Odsjek za zaštitu okoliša i prirode

REPUBLIKA HRVATSKA
MINGOR

Primljeno	16.12.2022	
Klasifikacijska oznaka	Org. jed.	
392-01/22-01/63	07-3	
Urudžbeni broj	Pril.	Vrij.
2177-22-11	0	0,00



KLASA: 351-01/22-01/27
URBROJ: 2177-07-02/1-22-2
Požega, 13. prosinca 2022.

Ministarstvo gospodarstva i održivog razvoja
Uprava za energetiku
Radnička cesta 80, 10 000 Zagreb
mail: energetika@mingor.hr

PREDMET: Provođenje nadmetanja za odabir najpovoljnijeg ponuditelja za istraživanje geotermalnih voda u istražnom prostoru „Tekić“ radi izdavanja dozvole za pridobivanje geotermalnih voda

- posebni uvjeti, ograničenja i suglasnosti
- dostavljaju se

Upravni odjel za prostorno uređenje, graditeljstvo i zaštitu okoliša Požeško-slavonske županije, Odsjek za zaštitu okoliša i prirode, zaprimio je Vaš dopis, KLASA: 392-01/22-01/63, URBROJ: 517-07-3-2-22-4 od 29. studenog 2022. godine, kojim tražite dostavljanje posebnih uvjeta, ograničenja i suglasnosti na granice predloženog istražnog prostora geotermalnih voda „Tekić“, sukladno odredbama članka 58. stavak 3. Zakona o istraživanju i eksploataciji ugljikovodika (Narodne novine, br. 52/18, 52/19. i 30/21.).

Uvidom u dostavljeni dopis i pregledni zemljovid predloženog istražnog prostora geotermalnih voda „Tekić“, Upravni odjel za prostorno uređenje, graditeljstvo i zaštitu okoliša Požeško-slavonske županije, Odsjek za zaštitu okoliša i prirode, je suglasan s granicama predloženog istražnog prostora te nema posebnih uvjeta i ograničenja vezanih uz iste.



Voditeljica Odsjeka:
Renata Obradović, dipl. oec.

DOSTAVITI:

1. Naslovu
2. Evidencija
3. Pismohrana



REPUBLIKA HRVATSKA
POŽEŠKO-SLAVONSKA ŽUPANIJA
GRAD POŽEGA



Upravni odjel za komunalne
djelatnosti i gospodarjenje

KLASA: 363-01/22-01/54
URBROJ: 2177-1-07-02/9-22-2
Požega, 6. prosinca 2022.

REPUBLIKA HRVATSKA
MINGOR

Primljeno	08.12.2022	
Klasifikacijska oznaka	Org. jed.	
392-01/22-01/63	07-3	
Urudžbeni broj	Pril.	Vrij.
15-22-8	0	0,00



MINISTARSTVO GOSPODARSTVA
I ODRŽIVOG RAZVOJA
Radnička cesta 80
10000 ZAGREB

PREDMET: Istraživanje geotermalnih voda u istražnom prostoru „Tekić“ radi izdavanja dozvole za pridobivanje geotermalnih voda
- suglasnost, daje se

Grad Požega primio je 2. prosinca 2022. godine Vaš dopis KLASA: 392-01/22-01/63 URBROJ: 517-07-3-2-22-4 u kojem tražite suglasnost za istraživanje geotermalnih voda u istražnom prostoru "Tekić" radi izdavanja dozvole za pridobivanje geotermalnih voda, kako bi se provelo nadmetanje za odabir najpovoljnijeg ponuditelja istraživanja.

Uvidom u zemljovid predloženog istražnog prostora geotermalnih voda „Tekić“ ukupne površine 91,60 km², dajemo Vam suglasnost za provođenje nadmetanja za odabir najpovoljnijeg ponuditelja koji će provesti istraživanje geotermalnih voda zbog potrebe za utvrđivanjem pojedinačnih rezervi geotermalnih voda iz kojih se može koristiti akumulirana toplina u energetske svrhe te za utvrđivanje njihove gospodarske iskoristivosti.



Pročelnica:

Andreja Mendel, mag.ing.aedif.

Dostaviti:

1. Naslovu
2. Pismohrana, ovdje



REPUBLIKA HRVATSKA
POŽEŠKO-SLAVONSKA ŽUPANIJA
OPĆINA JAKŠIĆ
Općinski načelnik



REPUBLIKA HRVATSKA
MINGOR

Primljeno	20.01.2023	
Klasifikacijska oznaka	Org. jed.	
392-01/22-01/63	07-3	
Urudžbeni broj	Pril.	Vrij.
2177-23-17	0	0,00



KLASA:350-01/23-01/01
URBROJ:2177-4-02-23-02
Jakšić, 20. siječnja 2023.

REPUBLIKA HRVATSKA
MINISTARSTVO GOSPODARSTVA
I ODRŽIVOG RAZVOJA
Ulica grada Vukovara 78,
10 000 ZAGREB

PREDMET: Provođenje nadmetanja za odabir najpovoljnijeg ponuditelja za istraživanje geotermalnih voda u istražnom prostoru „Tekić“ radi izdavanja dozvole za pridobivanje geotermalnih voda

-posebni uvjeti, ograničenja i suglasnost, dostavlja se

Poštovani,

Na temelju članka 58. stavka 3. Zakona o istraživanju i eksploataciji ugljikovodika („Narodne novine“, broj 52/18, 52/19 i 30/21) i u svezi s Vašim dopisom KLASA:392-01/22-01/63, URBROJ: 517-07-3-2-22-4, od 29. studenog 2022. godine, Općina Jakšić nema posebnih uvjeta i ograničenja na granice predloženog istražnog prostora geotermalnih voda „Tekić“ ukupne površine 91,60 km² s koordinatama vršnih točaka naznačenim kao na zemljovidu.

Općina Jakšić daje svoju suglasnost na granice predloženog istražnog prostora geotermalnih voda „Tekić“ u skladu s Odlukom o donošenju Prostornog plana uređenja Općine Jakšić („Službeni glasnik Općine Jakšić“ broj, 48/08 i 79/13).

S poštovanjem,



DOSTAVITI:

1. MINISTARSTVO GOSPODARSTVA
I ODRŽIVOG RAZVOJA
Ul. grada Vukovara 78, Zagreb
2. Pismohrana, ovdje

Primljeno	24.01.2023	
Klasifikacijska oznaka	Org. jed.	
392-01/22-01/63	07-3	
Urudžbeni broj	Pril.	Vrij.
517-10-23-18	0	0,00

MINISTARSTVO GOSPODARSTVA I ODRŽIVOG RAZVOJA
UPRAVA ZA ZAŠTITU PRIRODEKLASA: 352-07/23-01/3
URBROJ: 517-10-2-2-23-2
Zagreb, 23. siječnja 2022.UPRAVA ZA ENERGETIKU
- ovdje -

PREDMET: Provođenje nadmetanja za odabir najpovoljnijeg ponuditelja za istraživanje geotermalnih voda u istražnom prostoru „Tekić“ radi izdavanja dozvole za pridobivanje geotermalnih voda
- posebni uvjeti, ograničenja i suglasnosti - očitovanje, daje se

Veza: Vaš dopis KLASA: 392-01/22-01/63, URBROJ: 517-07-3-2-22-4 od 29. studenog 2022.

Poštovani,

Uprava za zaštitu prirode zaprimila je vaš zahtjev pod gore navedenim brojem kojim pozivate da se sukladno odredbi čl. 58. st. 3. Zakona o istraživanju i eksploataciji ugljikovodika (Narodne novine, br. 52/18, 52/19, 30/21) dostave posebni uvjeti, ograničenja i suglasnosti na granice predloženog istražnog prostora „Tekić“.

Ovo Ministarstvo ocijenilo je da na predloženom istražnom prostoru „Tekić“ (ukupne površine 91,60 km²) postoji potreba za utvrđivanjem pojedinačnih rezervi geotermalnih voda iz kojih se može koristiti akumulirana toplina u energetske svrhe te za utvrđivanjem njihove gospodarske iskoristivosti, stoga je sukladno odredbi članka 55. stavka 2. Zakona o istraživanju i eksploataciji ugljikovodika donijelo Odluku o provođenju nadmetanja za odabir najpovoljnijeg ponuditelja za istraživanje geotermalnih voda u istražnom prostoru „Tekić“ radi izdavanja dozvole za pridobivanje geotermalnih voda KLASA: 392-01/22-01/63, URBROJ: 517-07-3-2-22-2 od 29. studenog 2022. Uz zahtjev je dostavljen i pregledni zemljovid predloženog istražnog prostora geotermalnih voda „Tekić“.

Uvidom u dostavljenu dokumentaciju Uprava za zaštitu prirode daje sljedeće očitovanje. U smislu posebnog propisa iz sektorskog područja zaštite prirode (Zakon o zaštiti prirode, Narodne novine, br. 80/13, 15/18, 14/19, 127/19, u daljnjem tekstu: Zakon) ne postoje posebni uvjeti ili ograničenja koja bi bila primjenjiva pri provođenju nadmetanja za odabir najpovoljnijeg ponuditelja za istraživanje geotermalnih voda na pojedinom istražnom prostoru. Sukladno odredbama Zakona, posebni uvjeti, dopuštenja ili ograničenja izdaju se tijekom provođenja određenih postupaka (npr: izdavanja uvjeta i potvrda za zahvat za koji je prema posebnim propisima iz područja prostornog uređenja i posebnim propisima iz područja gradnje potrebno ishoditi akt za građenje – čl. 23. i 143. Zakona, izdavanje dopuštenja/uvjeta zaštite prirode za zahvat u zaštićenom području za koji nije potrebno ishoditi akt kojim se odobrava građenje prema posebnom propisu kojim se uređuje gradnja – čl. 144. Zakona, provedba postupka ocjene prihvatljivosti zahvata za ekološku mrežu – čl. 24. – 44. Zakona, i dr.). Slijedom iznijetog ova Uprava ne može izdati tražene posebne uvjete, ograničenja i/ili suglasnost.

Da li se predloženi istražni prostor nalazi unutar zaštićenog područja ili područja ekološke mreže Natura 2000 može se provjeriti putem Informacijskog sustava zaštite prirode

(poveznica: <http://www.biportal.hr/gis/>), a u daljem razvoju projekta i provedbi postupaka propisanih posebnim propisima, a koji su obvezujući i za zahvate pridobivanje geotermalnih vođa, utvrdit će se posebni uvjeti i/ili eventualna ograničenja.

Preporuka je ove Uprave da se iz svih istražnih prostora isključe područja koja su temeljem odredbi Zakona, zaštićena u kategoriji strogog rezervata i nacionalnog parka jer su u tim kategorijama zaštite zabranjene gospodarske i druge djelatnosti, kao i područja u kategoriji posebnog rezervata jer u toj kategoriji zaštite nisu dopušteni zahvati i djelatnosti koje mogu narušiti svojstva zbog kojih je rezervat proglašen.

S poštovanjem,

RAVNATELJ
Igor Kreitmeyer



DOSTAVITI:

1. Naslovu (putem elektroničke pošte: energetika@mingor.hr)

Kristina Džimbeg

Pošiljatelj: Zoran Pačandi
Poslano: 29. prosinca 2022. 15:13
Primatelj: energetika
Kopija: Kristina Džimbeg; Sanja Ivelj; Ambroz Berger
Predmet: RE: Nadmetanje u istražnom prostoru Tekić - posebni uvjeti, ograničenja i suglasnosti, traže se

Veza: Vaš dopis, KLASA: 392-01/22-01/63, URBROJ: 517-07-3-2-22-4 od 29. studenog 2022.

Poštovana,

povodom zahtjeva za dostavom posebni uvjeti, ograničenja i suglasnosti, a vezano za predmetni zahtjev, očitujemo se kako slijedi.

Uvidom u Registar obnovljivih izvora energije i kogeneracije te povlaštenih proizvođača, koji vodi Uprava za energetiku ovoga Ministarstva, utvrđeno je da na predloženom istražnom prostoru „Tekić“ ne nalaze projekti i/ili postrojenja. Stoga smo mišljenja da nema ograničenja da se na predloženim prostorima „Tekić“ razvijaju eventualni projekti geotermalnih elektrana.

S poštovanjem,



REPUBLIKA HRVATSKA / REPUBLIC OF CROATIA
Ministarstvo gospodarstva i održivog razvoja
Ministry of Economy and Sustainable Development

Zoran Pačandi

Služba za obnovljive izvore energije / Voditelj Službe
Head of Service for Renewable Energy Sources / Head of Service

Radnička cesta 80, kat 3./soba 5
10 000 Zagreb
Tel. + 385 1 3717 155
e-mail: zoran.pacandi@mzoe.hr
<https://mzoe.gov.hr>



Razmislite o ispisu ove elektronske pošte, čuvajte prirodu.

IZJAVA O ODRICANJU OD ODGOVORNOSTI: Ova elektronička poruka može sadržavati osjetljive, povjerljive i/ili povlaštene informacije te je namijenjena isključivo naznačenom primatelju i/ili grupi primatelja. Ako ste je primili pogreškom, molimo Vas da o tome odmah obavijestite pošiljatelja te da izvornu poruku i sve njene priloge odmah, bez čitanja, trajno izbrišete. Neovlaštena uporaba, distribucija, otkrivanje, umnožavanje ili izmjena ove poruke je zabranjena. Sadržaj, stavovi i mišljenja izneseni u poruci su autorovi i ne predstavljaju nužno službeni stav Ministarstva gospodarstva i održivog razvoja. Budući da komunikacija putem interneta spada u otvoreni način razmjene informacija, Ministarstvo gospodarstva i održivog razvoja ne prihvaća nikakvu odgovornost za eventualnu štetu nastalu primitkom ove poruke i svih njezinih priloga.

DISCLAIMER: This email may contain sensitive, confidential and/or privileged information and is intended only for the recipient and/or group of recipients to which it is addressed. If you received this in error, please immediately notify the sender and permanently delete the original email and any attachments, without reading them. Any unauthorized use, dissemination, disclosure, copying of or change to this email is prohibited. The content, views and opinions expressed in this email are those of the sender only and do not necessarily represent the official views of the Ministry of Economy and Sustainable Development. As internet, communication is an open form of information exchange, the Ministry of Economy and Sustainable Development excludes all liability for any loss or damage arising from the receipt of this message and any of its attachments.

REPUBLIKA HRVATSKA MINGOR		
Primljeno	29.12.2022	
Klasifikacijska oznaka	Org. jed.	
392-01/22-01/63	07-3	
Urudžbeni broj	Pril.	Vrij.
517-07-2-2-22-14	0	0,00



From: Otprema MINGOR

Sent: Thursday, December 1, 2022 2:51 PM

To: pisarnica@min-kulture.hr; pisarnica@morh.hr; pisarnica@mup.hr; ministar@mmpi.hr; e-pisarnica@hakom.hr; pisarnica@ccaa.hr; pisarnica.tdu@mps.hr; nikolina.nikolas@pszupanija.hr; pisarnica@kutjevo.hr; grad@pleternica.hr; info@pozega.hr; info@jaksic.hr; info@opcina-kaptol.com; info@opcina-velika.hr; Tajnica UVG <Tajnica.UVG@mingor.hr>; Snježana Starčević <Snjezana.Starcevic@mingor.hr>; Zoran Pačandi <Zoran.Pacandi@mingor.hr>

Cc: Kristina Džimbeg <Kristina.Dzimbeg@mingor.hr>

Subject: Nadmetanje u istražnom prostoru Tekić - posebni uvjeti, ograničenja i suglasnosti, traže se

Poštovani,

dostavljamo Vam dopis u prilogu.

S poštovanjem,



REPUBLIKA HRVATSKA / REPUBLIC OF CROATIA
Ministarstvo gospodarstva i održivog razvoja

Pisarnica

Radnička cesta 80
10 000 Zagreb

e-mail: otprema@mingor.hr

<https://mingor.gov.hr/>



Razmislite o ispisu ove elektronske pošte, čuvajte prirodu.

IZJAVA O ODRICANJU OD ODGOVORNOSTI: Ova elektronička poruka može sadržavati osjetljive, povjerljive i/ili povlaštene informacije te je namijenjena isključivo naznačenom primatelju i/ili grupi primatelja. Ako ste je primili pogreškom, molimo Vas da o tome odmah obavijestite pošiljalatelja te da izvornu poruku i sve njene priloge odmah, bez čitanja, trajno izbrišete. Neovlaštena uporaba, distribucija, otkrivanje, umnožavanje ili izmjena ove poruke je zabranjena. Sadržaj, stavovi i mišljenja izneseni u poruci su autorovi i ne predstavljaju nužno službeni stav Ministarstva gospodarstva i održivog razvoja. Budući da komunikacija putem interneta spada u otvoreni način razmjene informacija, Ministarstvo gospodarstva i održivog razvoja ne prihvaća nikakvu odgovornost za eventualnu štetu nastalu primitkom ove poruke i svih njezinih priloga.

DISCLAIMER: This email may contain sensitive, confidential and/or privileged information and is intended only for the recipient and/or group of recipients to which it is addressed. If you received this in error, please immediately notify the sender and permanently delete the original email and any attachments, without reading them. Any unauthorized use, dissemination, disclosure, copying of or change to this email is prohibited. The content, views and opinions expressed in this email are those of the sender only and do not necessarily represent the official views of the Ministry of Economy and Sustainable Development. As internet communication is an open form of information exchange, the Ministry of Economy and Sustainable Development excludes all liability for any loss or damage arising from the receipt of this message and any of its attachments.

KLASA : 350-01/22-01/02
URBROJ : 2177-5-2-23-2
Kaptol, 23. siječnja 2023.

REPUBLIKA HRVATSKA
MINGOR

Primljeno	26.01.2023	
Klasifikacijska oznaka	Org. jed.	
392-01/22-01/63	07-3	
Urudžbeni broj	Pril.	Vrij.
2177-23-19	0	0,00



Republika Hrvatska
Ministarstvo gospodarstva i
održivog razvoja
10000 Z A G R E B

Predmet: Provođenje nadmetanja za odabir najpovoljnijeg ponuditelja za istraživanje Geotermalnih voda u istražnom prostoru „Tekić“ radi izdavanja dozvole za pridobivanje geotermalnih voda
- posebni uvjeti, ograničenja i suglasnost, dostavljaju se

Poštovani !

Temeljem vašeg traženja KLASA:392-01/22-01/63, URBROJ:517-07-3-2-22-4 dostavljenog e-mailom dana 01.12.2022. godine i temeljem telefonske požurnice od strane Agencije za ugljikovodike, dostavljamo vam slijedeći odgovor:

Općina Kaptol **nema nikakvih posebnih uvjeta, ograničenja i daje suglasnost na granice predloženog istražnog prostora „Tekić“.**

Isprika zbog kašnjenja sa dostavljanjem odgovora.

S poštovanjem !


Općinski načelnik:
Mile Pavić, ing.

DOSTAVITI:

1. Naslovu (e-mailom).
2. Pismohrana



REPUBLIKA HRVATSKA
HRVATSKA AGENCIJA ZA CIVILNO ZRAKOPLOVSTVO

KLASA: 361-01/23-01/23
URBROJ: 116-05-01-23-02

Zagreb, 10. veljače 2023.

REPUBLIKA HRVATSKA
MINGOR

Primljeno	10.02.2023	
Klasifikacijska oznaka	Org. jed.	
392-01/22-01/63	07-3	
Urudžbeni broj	Pril.	Vrij.
376-23-21	0	0,00



Ministarstvo gospodarstva i održivog razvoja
n/r gosp. Ivo Milatić, državni tajnik
Radnička cesta 80
10 000 Zagreb

Predmet: Provođenje nadmetanja za odabir najpovoljnijih ponuditelja za istraživanje geotermalnih voda u istražnom prostoru „Tekić“ radi izdavanja dozvole za pridobivanje geotermalnih voda

- mišljenje, daje se

Poštovani,

Podneskom, KLASA: 392-01/22-01/63, URBROJ: 517-07-3-2-22-4 od 29. studenog 2022. godine, zatražili ste posebne uvjete, ograničenja i suglasnosti na granice predloženog istražnog prostora geotermalnih voda „Tekić“, površina = 91,60 km².

Vezano za Vaš zahtjev, a uvidom u dostavljenu dokumentaciju utvrdili smo da iz nadležnosti Hrvatske agencije za civilno zrakoplovstvo nemamo posebnih uvjeta na granice predloženog istražnog prostora geotermalnih voda „Tekić“, površina = 91,60 km².

S poštovanjem,



ZRAKOPLOVNI INSPEKTOR

Ivana Milićević

Milićević



REPUBLIKA HRVATSKA
POŽEŠKO-SLAVONSKA ŽUPANIJA
OPĆINA VELIKA

Jedinstveni upravni odjel
Trg bana J. Jelačića 34, p.p. 27, 34330 Velika
OIB:30966980172, MB:2547562
Tel: 034-233-033, Fax: 034-313-033
e-mail: opcina-velika@po.t-com.hr

KLASA: 363-01/22-01/50
URBROJ: 2177-8-04-23-2
Velika, 10. veljače 2023.

REPUBLIKA HRVATSKA MINGOR		
Primljeno	10.02.2023	
Klasifikacijska oznaka	Org. jed.	
392-01/22-01/63	07-3	
Uredžbeni broj	Pril.	Vrij.
2177-23-20	0	0,00



MINISTARSTVO GOSPODARSTVA
I ODRŽIVOG RAZVOJA
Radnička cesta 80
10000 Zagreb

PREDMET: Očitovanje, dostavlja se,
- veza, KLASA: 392-01/22-01/63

IPG TEKIC

Poštovani,

temeljem Vašeg dopisa, KLASA: 392-01/22-01/63, očitujemo se kako nemamo posebnih uvjeta i ograničenja, te smo suglasni sa granicama predloženog istražnog prostora.

Lijep pozdrav.

PROČELNIK:



Valentin Raguz, struč. spec. oec.



REPUBLIKA HRVATSKA
MINISTARSTVO OBRANE
ZAGREB

**UPRAVA ZA MATERIJALNE RESURSE
SEKTOR ZA VOJNU INFRASTRUKTURU I
ZAŠTITU OKOLIŠA**

KLASA: 351-01/22-01/3

URBROJ: 512M3-020103-23-4

Zagreb, 08. veljače 2023.

REPUBLIKA HRVATSKA MINGOR		
Primljeno	14.02.2023	
Klasifikacijska oznaka	Org. jed.	
392-01/22-01/63	07-3	
Urudžbeni broj	Pril.	Vrij.
512-23-22	0	0,00



**MINISTARSTVO GOSPODARSTVA
I ODRŽIVOG RAZVOJA
Radnička cesta 80, Zagreb**

PREDMET: Provođenje nadmetanja za odabir najpovoljnijeg ponuditelja za istraživanje geotermalnih voda u istražnom prostoru „Tekić“ radi izdavanja dozvole za pridobivanje geotermalnih voda -mišljenje, dostavlja se

**VEZA: vaš akt KLASA: 392-01/22-01/63
URBROJ: 517-07-3-2-22-4
od 29. studenog 2022.**

Poštovani,

vezano uz traženo mišljenje po aktu iz veze gornjih oznaka, a nakon uvida u prostorno-plansku dokumentaciju istraživnog područja utvrđeno je kako se unutar predviđenog istražnog prostora nalaze dvije vojne lokacije (vojarna „123. brigade HV-a i vojno vježbalište „Glavica“), a koje su Pravilnikom o zaštitnim i sigurnosnim zonama oko vojnih objekata, lokacija i građevina (NN br. 122/15) određene kao zone posebne namjene za potrebe obrane te zaštitne i sigurnosne zone za vojne lokacije u kojima su područja s posebnim režimom korištenja u smislu provedbe radova, građenja te sigurnosti ljudi i imovine.

Nadalje, iz područja naše nadležnosti suglasni smo da se provedu istraživanja geotermalnih voda na predmetnom istražnom prostoru uz poštivanje posebnih uvjeta i ograničenja veza uz gore navedene vojne lokacije. Osoba za kontakt ispred Sektora za vojnu infrastrukturu i zaštitu okoliša je voditeljica Odjela za zaštitu okoliša Marina Rebrača, telefon 01/4568-974 ili e-mail marina.rebraca@morh.hr

MR



O tome obavijest:

- Služba za vojno graditeljstvo i energetska učinkovitost

Ambroz Berger

Pošiljatelj: Daniel Stipić <daniel.stipic@pleternica.hr>
Poslano: 14. veljače 2023. 12:14
Primatelj: Ambroz Berger
Predmet: Re: Provođenje nadmetanja za odabir najpovoljnijeg ponuditelja za istraživanje geotermalnih voda u istražnom prostoru „Tekić“ radi izdavanja dozvole za pridobivanje geotermalnih voda

Poštovani,

sukladno Vašem zahtjevu KLASA: 392-01/22-01/63 URBROJ: 517-07-3-2-22-4, od 29. studenoga 2022. ovim putem se očitujemo da nemamo posebnih uvjeta niti ograničenja budući da se predmetni zahvat, područje naselja Tekić ne nalazi na administrativnom području Grada Pleternice, te nismo nadležni za isto.

S poštovanjem,

Pročelnik: Daniel Stipić, mag.publ.adm.

Grad Pleternica
Jedinstveni upravni odjel
Trg hrvatskih branitelja 1
34310 Pleternica
Tel: 034/251-046
Fax: 034/311-049
Mob: 099/323-1813

REPUBLIKA HRVATSKA MINGOR		
Primljeno	14.02.2023	
Klasifikacijska oznaka	Org. jed.	
392-01/22-01/63	07-3	
Uredžbeni broj	Pril.	Vrij.
2177-23-23	0	0,00



uto, 14. velj 2023. u 10:52 Ambroz Berger <Ambroz.Berger@mingor.hr> napisao je:

Poštovani,

nastavno na telefonski razgovor, molim vas žurno očitovanje vezano za provođenje nadmetanja za odabir najpovoljnijeg ponuditelja za istraživanje geotermalnih voda u istražnom prostoru „Tekić“ radi izdavanja dozvole za pridobivanje geotermalnih voda

S poštovanjem

REPUBLIKA HRVATSKA

Ministarstvo gospodarstva i održivog razvoja Ministry of Economy and Sustainable Development Ambroz Berger, dipl. inž. naftnog rudarstva Viši stručni savjetnik / Senior expert advisor

Uprava za energetiku/ Directorate for energy Sektor za naftno rudarstvo i geotermalne vode za energetske svrhe Služba za geotermalne vode za energetske svrhe

Radnička cesta 80, 3. kat
10 000 Zagreb
Tel. + 385 1 3717 903
e-mail: ambroz.berger@mingor.hr

**MINISTARSTVO GOSPODARSTVA
I ODRŽIVOG RAZVOJA**

UPRAVA VODNOGA GOSPODARSTVA
I ZAŠTITE MORA

Ulica grada Vukovara 220, Zagreb

KLASA: 325-01/23-01/14
URBROJ: 517-09-1-2-2-23-4
Zagreb, 16. veljače 2023.

REPUBLIKA HRVATSKA
MINGOR

Primljeno	17.02.2023	
Klasifikacijska oznaka	Org. jed.	
392-01/22-01/63	07-3	
Urudžbeni broj	Pril.	Vrij.
517-09-23-24	0	0,00



- I N T E R N O -

UPRAVA ZA ENERGETIKU
Radnička cesta 80, Zagreb

PREDMET: Provođenje nadmetanja za odabir najpovoljnijeg ponuditelja za istraživanje geotermalnih voda u istražnom prostoru „Tekić“ radi izdavanja dozvole za pridobivanje geotermalnih voda - suglasnost, uvjeti i ograničenja - daju se

Veza: Vaš akt, KLASA: 392-01/22-01/63, URBROJ: 517-07-3-2-22-4 od 29. studenoga 2023.

Poštovani,

Uprava vodnoga gospodarstva i zaštite mora, zaprimila je zahtjev Uprave za energetiku navedene brojčane oznake, kojim se traže posebni uvjeti, ograničenja i suglasnosti na granice istražnog prostora „Tekić“ radi izdavanja dozvole za pridobivanje geotermalnih voda za energetske svrhe sukladno odredbi članka 58. stavka 3. Zakona o istraživanju i eksploataciji ugljikovodika (Narodne novine br. 52/18, 52/19 i 30/21).

Temeljem dostavljene dokumentacije te očitovanja Hrvatskih voda od 9. veljače 2023. godine, KLASA: 325-05/23-03/0000007, URBROJ: 374-21-2-23-2, utvrđeno je da se unutar granica predloženog istražnog prostora „Tekić“ nalaze se više vodotoka kao i vodnih građevina koji imaju status javnog vodnog dobra.

Prema članku 141. Zakona o vodama (Narodne novine br. 66/19 i 84/21), zabranjeno je u vodotoke i druge vode, melioracijske i druge kanale, kao i u inundacijskom području, odlagati zemlju, kamen, otpadne i druge tvari te obavljati druge radnje kojima se može utjecati na promjenu toka, vodostaja, količinu i kakvoću vode ili otežati održavanje vodnog sustava.

Prilikom obavljanja istražnih radova također je potrebno poštivati i ostale zabrane i ograničenja koja su definirana odredbama članka 141. Zakona o vodama.

U slučaju potrebe izvedbe privremenih prijelaza preko kanala nužno ih je izvesti na način da se osigura normalna funkcija kanala i odvodnja viška oborina, a po završetku radova iste treba ukloniti te kanale dovesti u prvobitno-funkcionalno stanje.

Obveza je izvođača istražnih radova sanirati/obnoviti sve postojeće propuste na kanalima, koji se oštete ili unište prolaskom strojeva i opreme prilikom izvođenja radova.

Također je utvrđeno da se dio predloženog istražnog prostora „Tekić“, nalazi unutar područja III. zone sanitarne zaštite izvorišta Zapadno polje i Luka, a za koje je u postupku donošenje odluke o zaštiti predmetnih izvorišta (grafički izvod u prilogu).

Sukladno odredbama Pravilnika o uvjetima za utvrđivanje zona sanitarne zaštite izvorišta (Narodne novine, broj 66/11 i 47/13), u III. zoni sanitarne zaštite izvorišta sa zahvaćanjem voda iz vodonosnika s međuzrnskom poroznosti zabranjuje se:

- ispuštanje nepročišćenih otpadnih voda,
- skladištenje i odlaganje otpada, gradnja odlagališta otpada osim sanacija postojećeg u cilju njegova zatvaranja, građevina za zbrinjavanje otpada uključujući spalionice otpada te postrojenja za obradu, uporabu i zbrinjavanje opasnog otpada,
- građenje kemijskih industrijskih postrojenja opasnih i onečišćujućih tvari za vode i vodni okoliš,
- izgradnja benzinskih postaja bez spremnika s dvostrukom stjenkom, uređajem za automatsko detektiranje i dojavu propuštanja te zaštitnom građevinom (tankvanom),
- podzemna i površinska eksploatacija mineralnih sirovina osim geotermalnih i mineralnih voda,
- građenje prometnica, aerodroma, parkirališta i drugih prometnih i manipulativnih površina bez kontrolirane odvodnje i odgovarajućeg pročišćavanja oborinskih onečišćenih voda prije ispuštanja u prirodni prijamnik.

Nadalje, na širem području naselja Treštanovci izbušeno je 5 pokusno-eksploatacijskih zdenaca sa mogućom perspektivom formiranja crpilišta (grafički izvod u prilogu), te je preporuka da se u tom području ne ide na zahvaćanje geotermalnih voda bez detaljne analize utjecaja na vodonosnik.

Prije početka izvođenja radova investitor je dužan za svaku bušotinu u istražnom prostoru ishoditi vodopravne uvjete Hrvatskih voda, sukladno odredbama članka 158. Zakona o vodama, u kojima će se detaljnije određivati tehnički uvjeti te provođenje mjera zaštite, a na projektno tehničku dokumentaciju, sukladno članku 163. Zakona o vodama, ishoditi vodopravnu potvrdu.

Isto tako, prije početka radova potrebno je obavijestiti Hrvatske vode, Vodnogospodarski odjel za srednju i donju Savu, Ulica grada Vukovara 220, Zagreb, o lokacijama i terminu izvođenja radova.

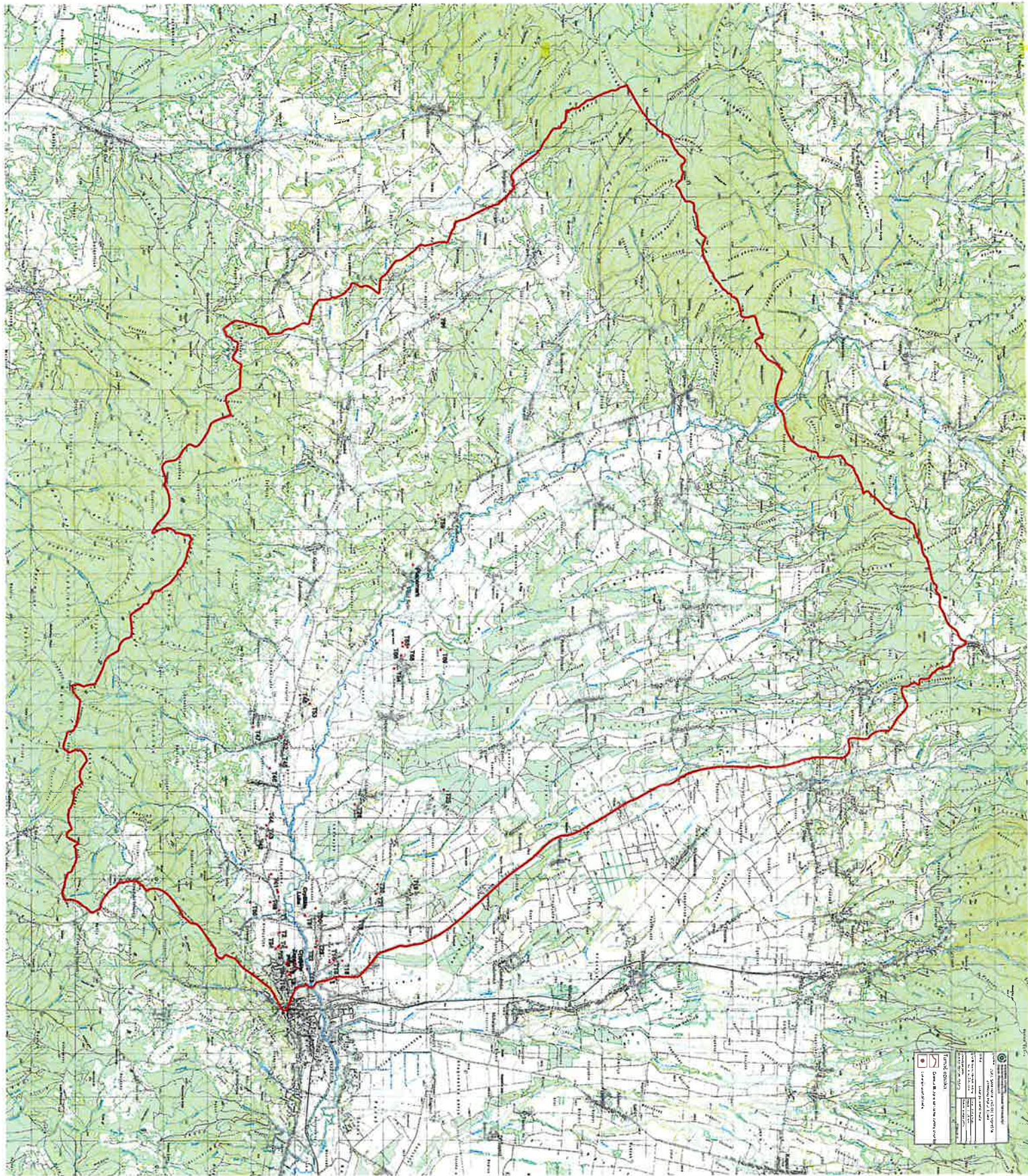
Slijedom navedenog, Uprava vodnoga gospodarstva i zaštite mora, daje suglasnost na granice predloženog istražnog prostora „Tekić“ za istraživanje geotermalnih voda radi izdavanja dozvole za pridobivanje geotermalnih voda uz poštivanje prethodno navedenih uvjeta i ograničenja.

S poštovanjem,



Prilozi:

- Grafički prikaz obuhvata III. zone sanitarne zaštite izvorišta Zapadno polje i Luka
- Grafički prikaz 5 pokusno-eksploatacijskih zdenaca u Treštanovcima



Geographic Institute of the Republic of Serbia
Scale: 1:50,000
Projection: UTM
Datum: WGS 84
Elevation: 100m
Scale bar: 0 1 2 3 4 5 6 7 8 9 10 km





REPUBLIKA HRVATSKA
MINISTARSTVO POLJOPRIVREDE

10000 Zagreb, Ul. grada Vukovara 78, P.P. 1034
Telefon: 61 06 111, Telefax: 61 09 201

KLASA: 940-06/23-04/5
URBROJ: 525-10/596-23-2
Zagreb, 16. veljače 2023.

REPUBLIKA HRVATSKA
MINGOR

Primljeno	20.02.2023	
Klasifikacijska oznaka	Org. jed.	
392-01/22-01/63	07-3	
Urudžbeni broj	Pril.	Vrij.
525-23-25	0	0,00



MINISTARSTVO GOSPODARSTVA
I ODRŽIVOG RAZVOJA
Radnička cesta 80, 10 000 Zagreb

PREDMET: Provođenje nadmetanja za odabir najpovoljnijeg ponuditelja za istraživanje geotermalnih voda u istražnom prostoru „Tekić“ radi izdavanja dozvole za pridobivanje geotermalnih voda
- suglasnost i ograničenja, dostavljaju se

Poštovani,

ovo Ministarstvo na temelju članka 2. stavka 3. Zakona o šumama („Narodne novine“, broj 68/18., 115/18., 98/19., 32/20. i 145/20.) te članka 58. stavka 3. Zakona o istraživanju i eksploataciji ugljikovodika („Narodne novine“, broj 52/18., 52/19. i 30/21.) daje suglasnost na granice istražnog prostora „Tekić“ radi izdavanja dozvole za pridobivanje geotermalnih voda.

Isto tako, dostavljamo vam ograničenja na zahvat u prostoru, ako se isti planira na šumi i šumskome zemljištu u vlasništvu Republike Hrvatske. Istraživanje geotermalnih voda nije dopušteno na površinama šuma posebne namjene. U zaštitnim šumama, isto je prihvatljivo ako se predmetna istraživanja obavljaju samo izvan dijela u kojemu su iste zbog svoje specifičnosti proglašene zaštitnim šumama temeljem Zakona o šumama, dok u gospodarskim šumama nemamo posebnih ograničenja.

Ova suglasnost nema utjecaja na mogućnost, način i uvjete rješavanja imovinskopravnih odnosa na nekretninama u vlasništvu Republike Hrvatske, obuhvaćenim šumskogospodarskim područjem Republike Hrvatske, unutar istražnog prostora „Tekić“ niti odabrani ponuditelj za istraživanje geotermalnih voda može isticati prema Republici Hrvatskoj obveznopravni i/ili stvarnopravni zahtjev po bilo kojoj osnovi.

Odabrani ponuditelj obvezuje se naknadno riješiti imovinskopravne poslove s vlasnikom nekretnina.

S poštovanjem,

MINISTRICA POLJOPRIVREDE

Marija Vučković

DOSTAVITI:

1. Naslovu
2. U spis predmeta.

PRILOG II. – OBRAZAC BANKARSKE GARANCIJE ZA OZBILJNOST PONUDE

[Banka, adresa]

Ministarstvo gospodarstva i održivog
razvoja
Radnička cesta 80
10000 Zagreb

Zagreb, dd.mm. 2022.

[Banka, adresa, OIB] (u daljnjem tekstu: Banka) izdaje po nalogu i za račun [ponuditelj, adresa, OIB] (u daljnjem tekstu: Nalogodavac), a u korist Ministarstva gospodarstva i održivog razvoja, Zagreb, Radnička cesta 80, OIB: 19370100881 (u daljnjem tekstu: Korisnik garancije) sljedeću

G A R A N C I J U br. [·]

za ozbiljnost ponude

1. Banka je upoznata da Nalogodavac podnosi ponudu u postupku nadmetanja radi odabira najpovoljnijeg ponuditelja za istraživanje geotermalnih voda u istražnom prostoru „Tekić“ radi izdavanja dozvole za pridobivanje geotermalnih voda u energetske svrhe, prema Dokumentaciji za nadmetanje, KLASA: 310-34/21-01/06, URBROJ: 405-01/01-23-11, od 15. ožujka 2023. godine objavljene od strane Agencije za ugljikovodike.
2. Ovom Garancijom Banka se obvezuje Korisniku garancije da će neopozivo, bezuvjetno i na prvi poziv isplatiti iznos od 10.000,00 EUR (slovima: deset tisuća eura) ako Nalogodavac odustane od obvezujuće ponude u roku njezine valjanosti, ako u ponudi iznese neistiniti iskaz ili dokaz, ako u traženom roku ne dostavi dopunu ili pojašnjenje ponude te ako u propisanom roku iz izdane dozvole ne dostavi garanciju za uredno izvršenje obveza istražnog razdoblja ili garanciju za sanaciju istražnog prostora.
3. Banka će uz uvjete iz ove Garancije, isplatiti garantirani iznos djelomično ili u cijelosti na temelju pisanog zahtjeva Korisnika garancije za plaćanje u kojem će biti navedena jedna ili više okolnosti na osnovu kojih se traži isplata po Garanciji, bez obveze Korisnika garancije da obrazlaže svoj zahtjev, a pri čemu iznos koji se zahtjeva za plaćanje nije drugačije plaćen, izravno ili neizravno, od strane Nalogodavca ili u njegovo ime.

Zahtjev Korisnika garancije za plaćanje mora biti potpisan od strane osobe ovlaštene za zastupanje Korisnika Garancije.

4. Ova Garancija stupa na snagu danom izdavanja i vrijedi do dd.mm.gggg. ili do povrata originala Garancije Banci, ovisno što nastupi ranije, a svaki zahtjev za plaćanje prema ovoj Garanciji, u skladu s točkom 2. i 3. ove Garancije, mora biti zaprimljen u Banci unutar tog roka. Zahtjev za plaćanje podnosi se u naprijed navedenom roku na adresu [·]. Plaćanje po sukladnom zahtjevu za plaćanje biti će izvršeno u roku od 8 (osam) radnih dana od primitka zahtjeva.

Po isteku roka do kojeg vrijedi ova Garancija prestaje obveza Banke po ovoj Garanciji i bez povrata iste.

Ova Garancija izdaje se u 3 (tri) primjerka od kojih je 1 (jedan) original, a 2 (dva) se smatraju kopijama.

[Banka]

**PRILOG III. – OBRAZAC BANKARSKE GARANCIJE ZA IZVRŠENJE OBVEZA
ISTRAŽNOG RAZDOBLJA**

[Banka, adresa]

Ministarstvo gospodarstva i održivog
razvoja
Radnička cesta 80
10000 Zagreb

Zagreb, dd.mm.2023.

[Banka, adresa, OIB] (u daljnjem tekstu: Banka) izdaje po nalogu i za račun [ponuditelj, adresa, OIB] (u daljnjem tekstu: Nalogodavac), a u korist Ministarstva gospodarstva i održivog razvoja, Zagreb, Radnička cesta 80, OIB: 19370100881 (u daljnjem tekstu: Korisnik garancije) sljedeću

G A R A N C I J U br. [·]

za uredno izvršenje obveza

1. Utvrđuje se da je Nalogodavcu izdana Odluka o izdavanju dozvole za istraživanje geotermalnih voda u istražnom prostoru „Tekić“ (KLASA: , URBROJ:) od dd.mm.2023. (u daljnjem tekstu: Odluka). Prema navedenoj Odluci Nalogodavac je dužan Korisniku garancije dostaviti garanciju za izvršenje obveza istražnog razdoblja u iznosu od 10% vrijednosti planiranih naftno-rudarskih radova iz točke [·] Odluke.
2. Ovom Garancijom Banka se obvezuje Korisniku garancije da će neopozivo, bezuvjetno i na prvi poziv isplatiti bilo koji iznos, ali najviše do visine od [·] EUR (slovima: eura) ako Nalogodavac ne izvrši naftno-rudarske radove iz točke [·] Odluke uz uvjete i na način kako je preuzeo te obveze.
3. Banka će uz uvjete iz ove Garancije, isplatiti garantirani iznos djelomično ili u cijelosti na temelju pisanog zahtjeva Korisnika garancije za plaćanje, kojim će izrijekom izjaviti da mu obveza Nalogodavca iz točke [·] Odluke nije djelomično ili u cijelosti izvršena u roku, pri čemu iznos koji se zahtjeva za plaćanje nije drugačije plaćen, izravno ili neizravno, od strane Nalogodavca ili u njegovo ime.

Zahtjev Korisnika garancije za plaćanje mora biti potpisan od strane osobe ovlaštene za zastupanje Korisnika Garancije.

4. Ova Garancija stupa na snagu danom izdavanja i vrijedi do dd.mm.gggg. i svaki zahtjev za plaćanje prema ovoj Garanciji, u skladu s točkom 3. ove Garancije, mora biti zaprimljen u Banci unutar tog roka. Zahtjev za plaćanje podnosi se u naprijed navedenom roku na adresu [·]. Plaćanje po sukladnom zahtjevu za plaćanje biti će izvršeno u roku od 8 (osam) radnih dana od primitka zahtjeva.

5. Ovom Garancijom osigurava se uredno ispunjenje obveza Nalogodavca iz točke [·] Odluke počevši od dd.mm.gggg.

Po isteku roka do kojeg vrijedi ova Garancija prestaje obveza Banke po ovoj Garanciji i bez povrata iste.

Ova Garancija izdaje se u 3 (tri) primjerka od kojih je 1 (jedan) original, a 2 (dva) se smatraju kopijama.

[Banka]

**PRILOG IV. – OBRAZAC BANKARSKE GARANCIJE ZA SANACIJU
ISTRAŽNOG PROSTORA**

[Banka, adresa]

Ministarstvo gospodarstva i održivog
razvoja
Radnička cesta 80
10000 Zagreb

Zagreb, xx.xx.2023.

[Banka, adresa, OIB] (u daljnjem tekstu: Banka) izdaje po nalogu i za račun [ponuditelj, adresa, OIB] (u daljnjem tekstu: Nalogodavac), a u korist Ministarstva gospodarstva i održivog razvoja, Zagreb, Radnička cesta 80, OIB: 19370100881 (u daljnjem tekstu: Korisnik garancije) sljedeću

G A R A N C I J U br. [·]

za sanaciju istražnog prostora

1. Utvrđuje se da je Nalogodavac temeljem Odluke o izdavanju dozvole za istraživanje geotermalnih voda u istražnom prostoru „Tekić“ (KLASA:, URBROJ:) od xx.xx.2023. dobio dozvolu za istraživanje geotermalnih voda u istražnom prostoru „Tekić“ (u daljnjem tekstu: Odluka). Prema navedenoj Odluci Nalogodavac je dužan Korisniku garancije dostaviti garanciju za osiguranje izvršenja obveza sanacije istražnog prostora „Tekić“ nakon dovršetka naftno-rudarskih radova.
2. Ovom Garancijom Banka se obvezuje Korisniku garancije da će neopozivo, bezuvjetno i na prvi poziv isplatiti bilo koji iznos, ali najviše do visine od [·] EUR (slovima: eura) ukoliko Nalogodavac ne izvrši svoje obveze s osnove sanacije iz točke [·] Odluke uz uvjete i na način kako je preuzeo obveze sanacije.
3. Banka će uz uvjete iz ove Garancije, isplatiti garantirani iznos djelomično ili u cijelosti na temelju pisanog zahtjeva Korisnika garancije za plaćanje, kojim će

izrijekom izjaviti da mu obveza Nalogodavca s osnove sanacije iz točke [·] Odluke nije izvršena, pri čemu iznos koji se zahtijeva za plaćanje nije drugačije plaćen, izravno ili neizravno, od strane Nalogodavca ili u njegovo ime.

Zahtjev Korisnika garancije za plaćanje mora biti potpisan od strane osobe ovlaštene za zastupanje Korisnika Garancije.

4. Ova Garancija stupa na snagu danom izdavanja i vrijedi do xx.xx.xxxx. i svaki zahtjev za plaćanje prema ovoj Garanciji, u skladu s točkom 3. ove Garancije, mora biti zaprimljen u Banci unutar tog roka. Zahtjev za plaćanje podnosi se u naprijed navedenom roku na adresu [·]. Plaćanje po sukladnom zahtjevu za plaćanje biti će izvršeno u roku od 8 (osam) radnih dana od primitka zahtjeva.
5. Ovom Garancijom osigurava se uredno ispunjenje obveza Nalogodavca iz točke [·] Odluke počevši od xx.xx.xxxx.

Po isteku roka do kojeg vrijedi ova Garancija prestaje obveza Banke po ovoj Garanciji i bez povrata iste.

Ova Garancija izdaje se u 3 (tri) primjerka od kojih je 1 (jedan) original, a 2 (dva) se smatraju kopijama.

[Banka]

PRILOG V. – PRIVOLA ZA PRIKUPLJANJE PODATAKA

Privola za prikupljanje podataka

(ime i prezime)

Potpisom ove privole, u skladu s odredbama Zakona o provedbi Opće uredbe o zaštiti podataka (Narodne novine, broj 42/18) dajem privolu Agenciji za ugljikovodike za prikupljanje i obradu mojih osobnih podataka – imena i prezimena, OIB-a, isprava kojima se dokazuje nepostojanje zapreka iz članka 17. Zakona o istraživanju i eksploataciji ugljikovodika, isprava kojima se dokazuje ispunjavanje uvjeta pravne i poslovne, financijske, tehničke i stručne sposobnosti ponuditelja, isprave kojima se dokazuje radni odnos na poslovima vezanim za istraživanje i eksploataciju geotermalnih voda ili zadovoljavanje uvjeta za poslove odgovornog voditelja izvođenja naftno-rudarskih radova za potrebe pregleda i ocjene ponude u postupku nadmetanja radi odabira najpovoljnijeg ponuditelja za istraživanje geotermalnih voda u istražnom prostoru „Tekić“ radi izdavanja dozvole za pridobivanje geotermalnih voda. Osim svrhe za koju je dana privola, prikupljeni osobni podatak se neće koristiti u druge svrhe.

Potvrđujem da sam upoznat da imam pravo odustati od dane privole i zatražiti prestanak daljnje obrade osobnih podataka. Ispravak podataka ili obavijest o odustanku od dane privole za obradu osobnih podataka dostavlja se u pisanom obliku elektroničkom poštom na adresu: geoterme@azu.hr.

(potpis)

(datum)